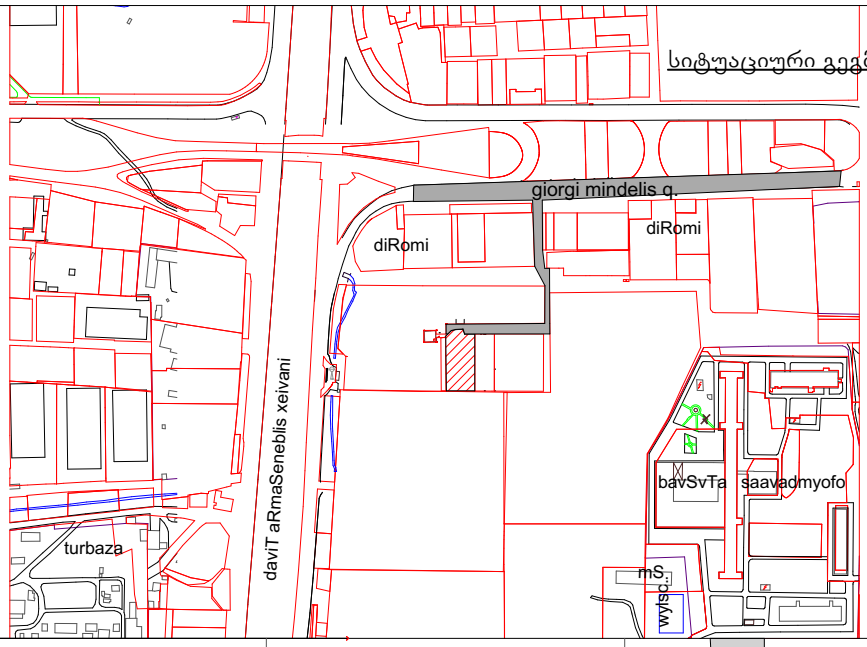

სიტუაციური გეგმა მ 1:2000

C

გენგეგმა მ 1:500

ექსპლიკაცია:

1. მართვის დაწესებულება და ორგანიზაცია.
2. ოფისი
3. ეზო.
4. შეთანხმებული ღობე.
5. ჭიშკარი.
6. მისასვლელი გზა.

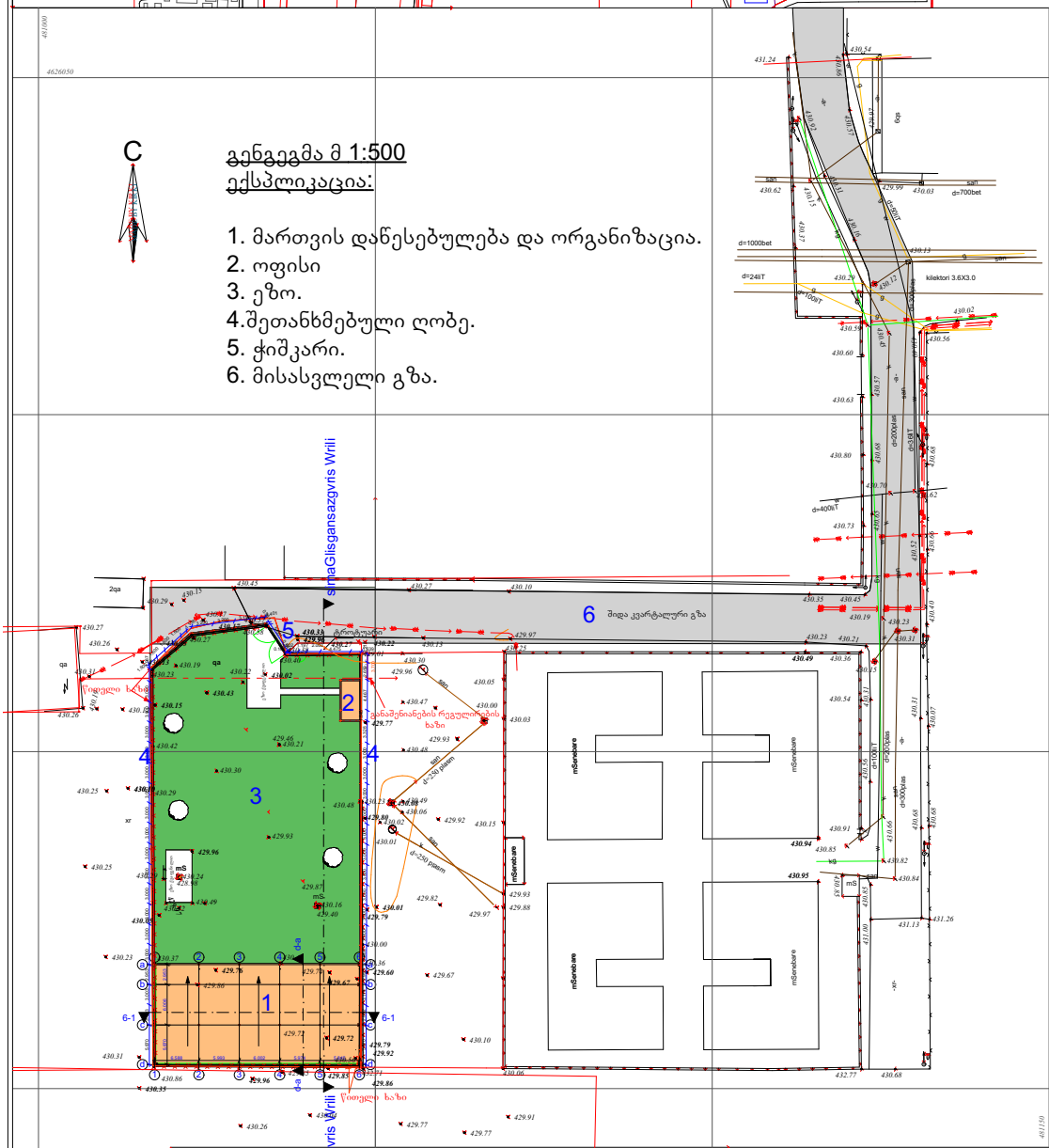



დირექტორი	ვ.ჯავახაძე
არქიტექტორი	ი.გაჩეჩილაძე
დაამუშავა	ი. გაჩეჩილაძე

ქ. თბილისი დიდუბე-ჩუღურეთის რაიონი
დ.აღმაშენებლის 7 კმ. მიწის ნაკვეთზე სს. კოდ. 01.13.01.001.086 ოფისი მართვის დანესებულების და ორგანიზაციის პროექტი.
მესაკუთრე შ.პ.ს. "ჯავა"

თბილისი | 2014

ქ. თბილისის მერია
სსიპ თბილისის არქიტექტურის სამსახური

ქ.თბილისი, დიდუბე-ჩუღურეთის რაიონი, ლუბლიანას ქ.

ტოპოგრაფიული გეგმა

სამსახურის უფროსი მ.შ: /ბ. გოგოლაშვილი/

საფუძველი: ქ. თბილისის მთავრობის №20-32-704. 10.112008 წლის დადგენილება

სიტუაციური სქემა	მაშტაბი: 1:2000

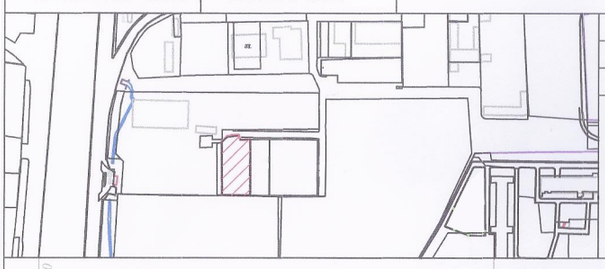

მიწის ნაკვეთის საზღვრების მომზადების და საინვენტარიზაციო განყოფილება		
განყოფილების უფროსი		
მთავარი სპეციალისტი		

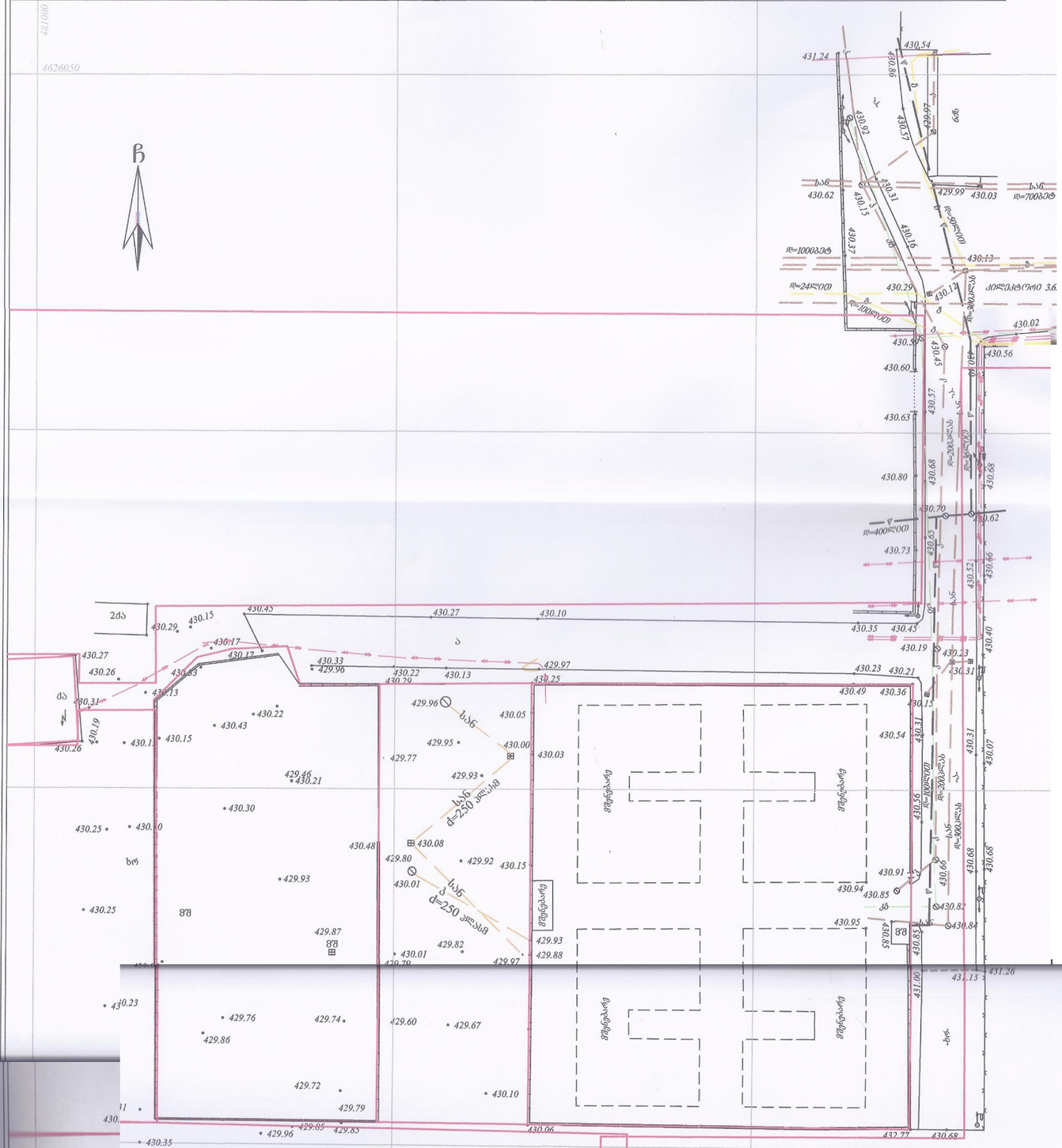

პირობითი აღნიშვნები

WGS 1984 -ის კოორდინატთა სისტემის UTM პროექცია

საც. შენობა	ხის ღობე	წ	წყალგაყვანილობა
არასაც. შენობა	ღობე	გ	გაზი
ფარდული	ქვის კედელი	კ	კანალიზაცია
მშენებარე შენობა	ქვედენი	სან	სანიაღვრე
საკრანსფორ. ჯიხური	ფლატე	კბ	კაშხირგაბმულობა
ხეები	რკინიგზა		ელ. ქსელები
გარე განათება	სამეთვალყურეო ჭები	თბ	გათბობა
	ელ. გადამცემი ხაზი		

შენიშვნა: 1) ——— ნაკვეთის საზღვარი (თუ იგი არის ნახაზზე) მითითებულია დამკვეთის მიერ

2) მიწის სამუშაოების შესრულებისას შეატყობინეთ კომუნიკაციის წარმომადგენლებს

შ.პ.ს. "ჯიჯიდზაძე და კომპანია" ს/ნ 4162940067)

პეკინის ქ. №27/10 ტ: 37 46 49 მაპ: 8 99 56 22 76, ფაქსი: 37 23 00

L.T.D "KIRKITADZE & COMPANY"

Pekini str. N 27/10 tel: 37 46 49 mob: 8 99 56 22 76, fax: 37 23 00

www. kirkitadze.ge kirkitadze@mail.ru

დირექტორი:		კირკიტაძე რ.
აზომა:		ქიტუაშვილი გ.
დახაზა:		თოდუა გ.
დამკვეთი:		შპს "ჯვაკა"
მაშტაბი: 1:500		11/11/2014წ.

...\Digomi javaxa 21.014.TOPO. 11/11/2014 20:41:23