საქართველოს

ქ. თბილისის მერია

სსიპ თბილისის არქიტექტურის სამსახური

სამსახურის უფროსი

/ბ. გოგოლაშვილი /.

ქ. თბილისში, ნუცუბიძის IV მიკრორაიონში არსებული კერძო საკუთრებაში დარეგისტრირებული 95430 კვ.მ. არასასოფლო-სამეურნეო დანიშნულების მიწის ნაკვეთების

ბ ე ბ მ ა

საშუამავლო:

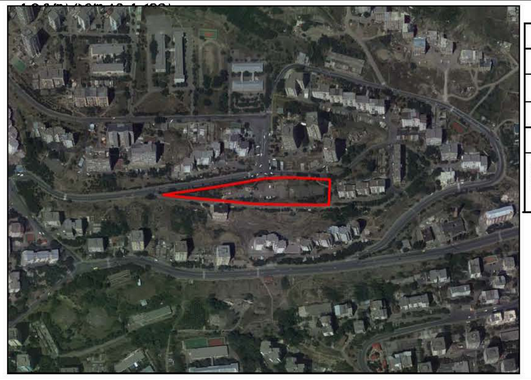

ქალაქგეგმარების განყოფილება		
განყოფილების უფროსი:		ნ. გვენცაძე
მთავარი სპეციალისტი:		
საინვესტიციო განყოფილება		
განყოფილების უფროსი:		
მთავარი სპეციალისტი:		
მიწის ნაკვეთის შუნძცია და ქალაქმშენებლობითი პირობების პარამეტრები		

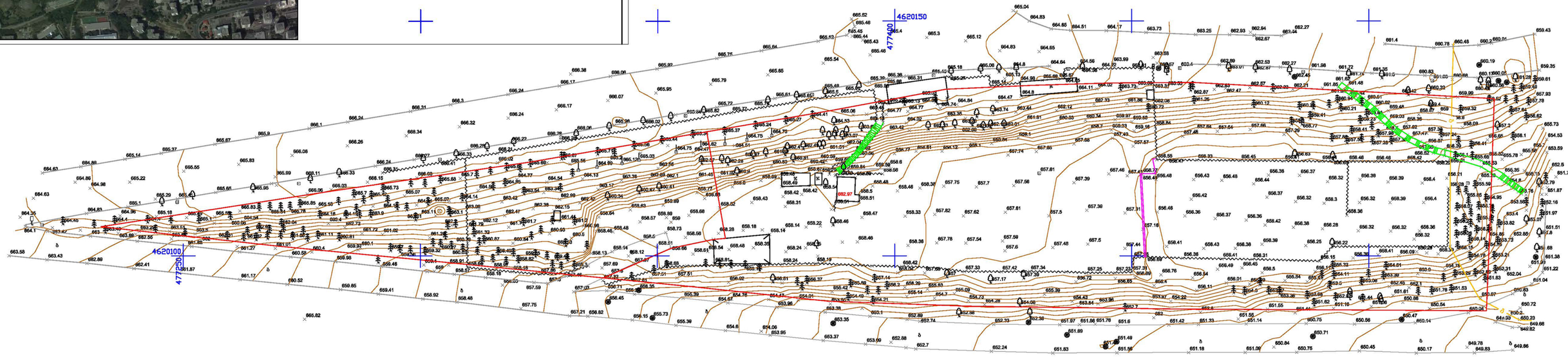

პირობითი აღნიშვნები

- ქ.ა. შენობა
- ხ. ხელობი
- კ. კიოსკი
- ქ.ბ. ქიბე
- ნაკვეთის საზღვარი
- ბ. ბორდიურის ზოლი
- გრუნტის ზოლი
- მაგისტრალი
- ბრუნვის ქანჩები
- ბეტონი
- საბაზრე წერტილი
- ელ. ბოძი
- ტრანსფორმატორის ბოძი
- ხეები
- საორიენტაციო ხე
- ელ. მოლიცენზი
- ბაზის ნიშანი
- წერტილის სიმაღლე
- 516.98 შენიშვნის სიმაღლე
- UTM- საკოორდინატო სისტემა

შპს „ტერაპროექტი“	
დირექტორი	შ. ზნაკაძე
პროექტის ხელმძღვანელი	ო. ჟიკლაური
ანოტაცია	
შემსრულა	ო. ბაჩილავა
მასშტაბი 1:500	29.08.2014

თბილისი, მარჯანიშვილის ქ. № 4
II სართული
ტელ: 96 34 43
პროფესიონალ
კონსულტანტთა
ჯგუფი

საპროექტო გენ.გეგმა

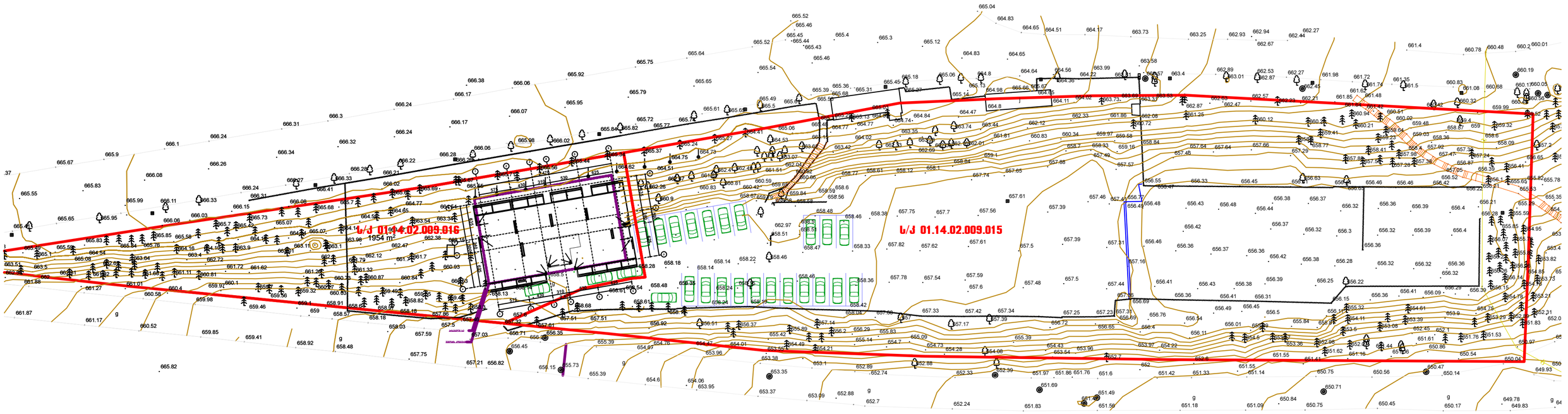

დირექტორი	გ. გელაშვილი		ობიექტის დასახელება	დამკვეთი	შპს "ალის გრუპ"
არქიტექტორი	დ. ბარამაშვილი		მრავალბინიანი საცხოვრებელი სახლის კორპუსრებული პროექტი		
შემსრულა	გ. ჯანაშვილი			მასშტაბი	ფურც-ბი	ფურც.
			გენ.გეგმა	1:500		