მიწისქვეშა ავტოსადგომის გეგმა; მ.1:100

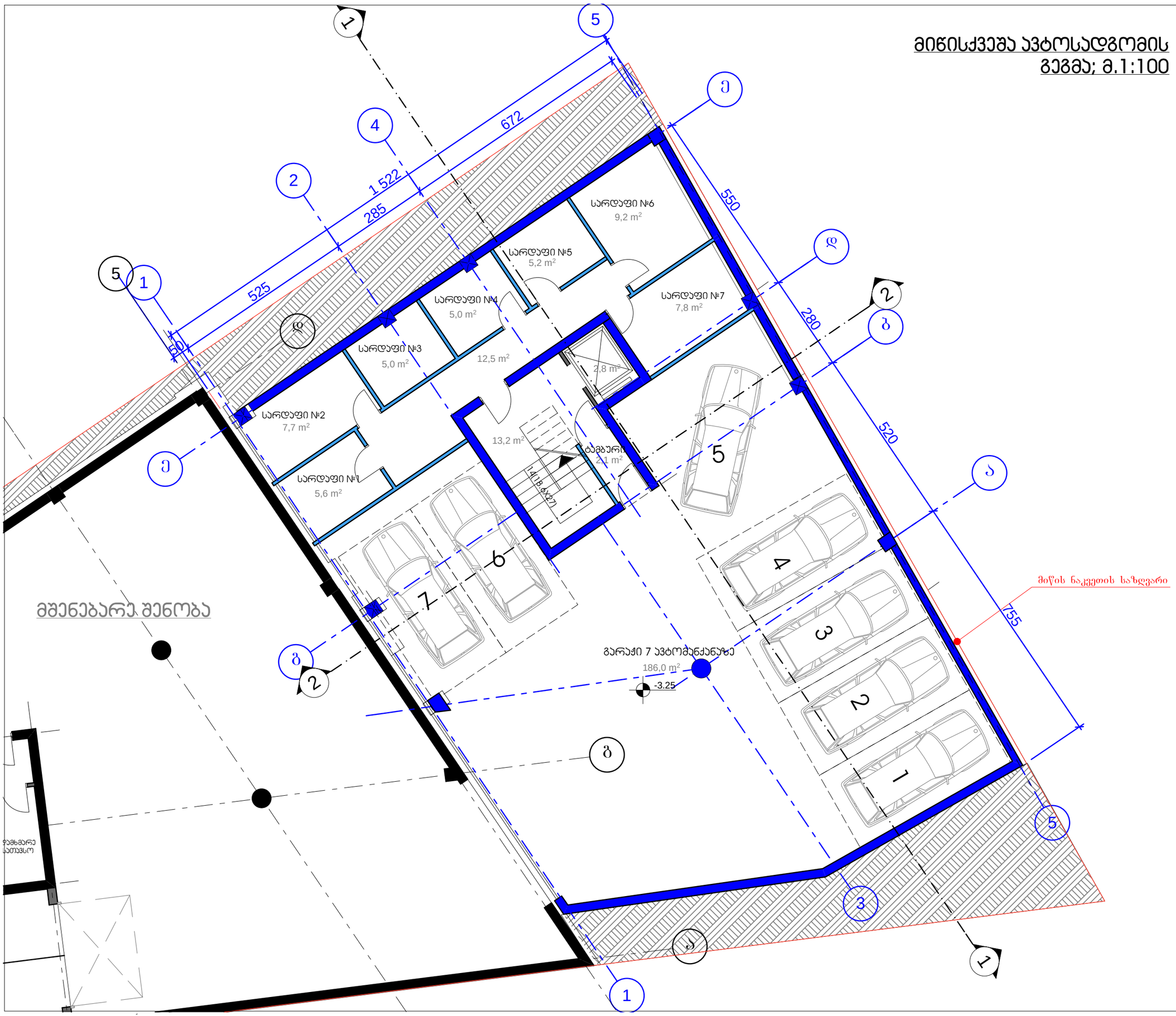

ფორმატი		პროექტის №	ფაილის სახელი
A-3			

პირობითი აღნიშვნები

- 0.00 — არქიტ. ნიშნული
- 1 — ჭრილის ხაზი
- ღერძის ხაზი
- მიწის ნაკვეთის საზღვარი
- რკინა-ბეტონი
- შეფსვა
- წყალშემკრები მილი

შენიშვნები

1. ნახაზზე ზომები მოცემულია სანტიმეტრებში;
2. ნახაზზე ყველა ცვლილება შეთანხმებული უნდა იყოს პროექტის ავტორთან;
3. ფურცლის კორექტირებით ავტომატურად უქმდება წინა ვარიანტი;

დამკვეთი	**ამხანაგობა "მეგრელიძის 18"**
პროექტი	**მრავალბინიანი საცხოვრებელი სახლი (ბლოკი "ბ")**
მისამართი	**ქ. თბილისი, მეგრელიძის №18**

თანამდებობა	გვარი	ხელმოწერა
მთ.არქიტექტორი	გ. მახარაშვილი	
ავტორი	გ. მახარაშვილი	
კონსტრუქტორი	ს. პაპაშვილი	
დიამუშავა	გ. მახარაშვილი	

არქიტექტურული ნაწილი

მასშტაბი	1:100	თარიღი	5/01/2015

ნახაზი: მიწისქვეშა სართულის გეგმა -3.25 ნიშნულზე

კორექტირება

#	კორექტ.	თარიღი
1		
2		
3		
4		
5		
6		

სტადია	ინდექსი	ფურცლები
პროექტი		

მიწისპირა სართულის გეგმა;
მ.1:100

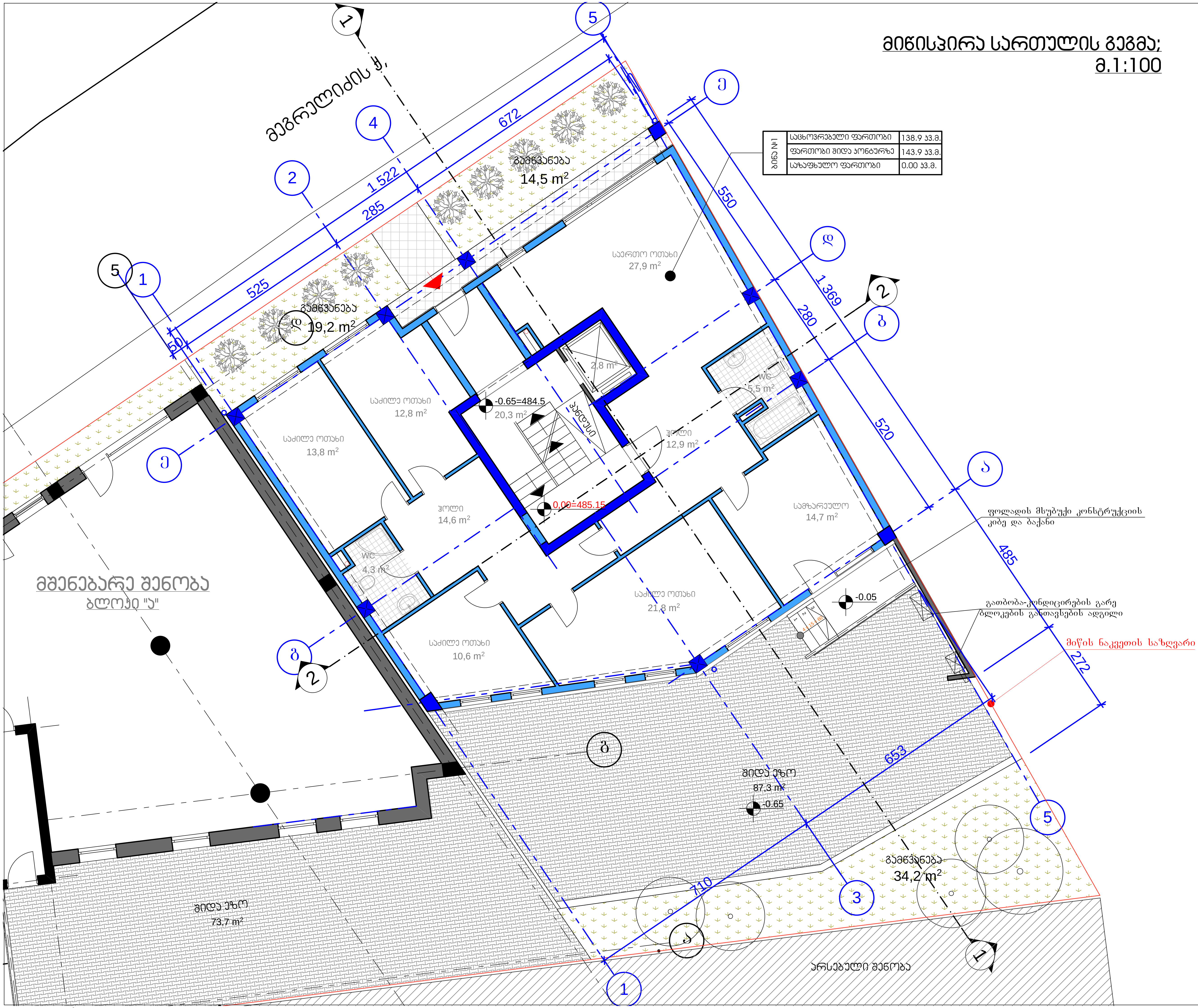

ფორმატი		პროექტის №	ფაილის სახელი
A-3			

პირობითი აღნიშვნები

0.00	არქიტ. ნიშნული
1	ჭრილის ხაზი
	ღერძის ხაზი
	მიწის ნაკვეთის საზღვარი
	რკინა-ბეტონი
	შევსება
	წყალშემკრები მილი

შენიშვნები

1. ნახაზზე ზომები მოცემულია სანტიმეტრებში;
2. ნახაზზე ყველა ცვლილება მშენებლობისას შეთანხმებული უნდა იყოს პროექტის ავტორთან;
3. ფურცლის კორექტირებით ავტომატურად უქმდება წინა ვარიანტი;

დამკვეთი	ამხანაგობა "მეგრელიძის 18"
პროექტი	მრავალბინიანი საცხოვრებელი სახლი (ბლოკი "ბ")
მისამართი	ქ. თბილისი, მეგრელიძის №18

თანამდებობა	გვარი	ხელმოწერა
მთ.არქიტექტორი	გ. მახარაშვილი	
ავტორი	გ. მახარაშვილი	
კონსტრუქტორი	ს. პაპაშვილი	
დაამუშავა	გ. მახარაშვილი	

არქიტექტურული ნაწილი

მასშტაბი	1:100	თარიღი	5/01/2015

ნახაზი	კორექტირება		
მიწისპირა სართულის გეგმა 0.00 ნიშნულზე	#	კორექტ.	თარიღი
	1		
	2		
	3		
	4		
	5		
	6		

სტადია	ინდექსი	ფურცლები
პროექტი		

პირველი სართულის გეგმა; მ.1:100

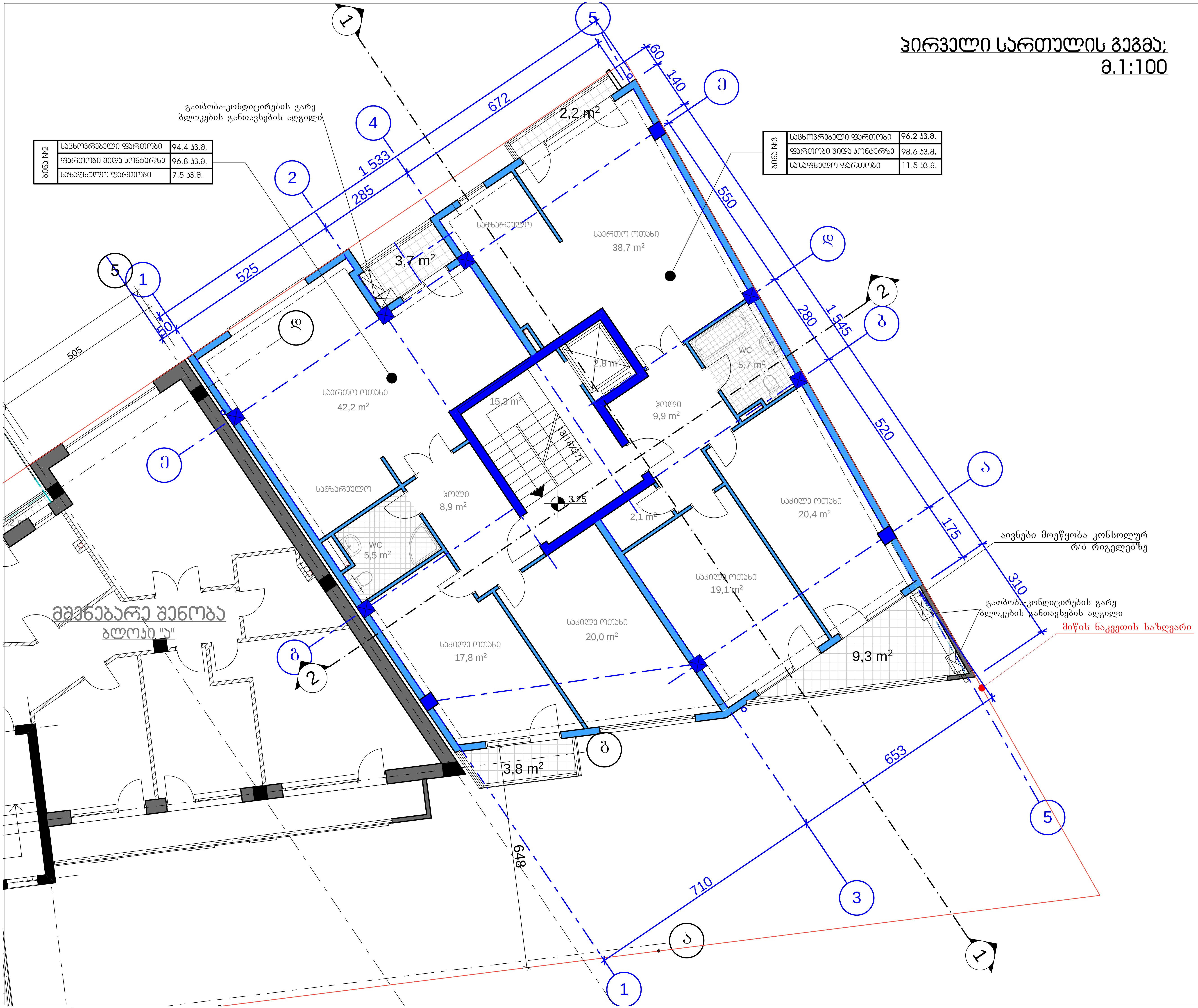

ბინა №2		
	საცხოვრებელი ფართობი	94.4 კვ.მ.
	ფართობი შიდა კონტურზე	96.8 კვ.მ.
	საზაფხულო ფართობი	7.5 კვ.მ.

ბინა №3		
	საცხოვრებელი ფართობი	96.2 კვ.მ.
	ფართობი შიდა კონტურზე	98.6 კვ.მ.
	საზაფხულო ფართობი	11.5 კვ.მ.

ფორმატი		პროექტის №	ფაილის სახელი
A-3			

პირობითი აღნიშვნები

- 0.00 — არქიტ. ნიშნული
- 1 — ჭრილის ხაზი
- ღერძის ხაზი
- მიწის ნაკვეთის საზღვარი
- რკინა-ბეტონი
- შევსება
- წყალშემკრები მილი

შენიშვნები

1. ნახაზზე ზომები მოცემულია სანტიმეტრებში;
2. ნახაზზე ყველა ცვლილება მშენებლობისას შეთანხმებული უნდა იყოს პროექტის ავტორთან;
3. ფურცლის კორექტირებით ავტომატურად უქმდება წინა ვარიანტი;

დამკვეთი: ამხანაგობა "მეგრელიძის 18"

პროექტი: მრავალბინიანი საცხოვრებელი სახლი (ბლოკი "ბ")

მისამართი: ქ. თბილისი, მეგრელიძის №18

თანამდებობა	გვარი	ხელმოწერა
მთ.არქიტექტორი	გ. მახარაშვილი	
ავტორი	გ. მახარაშვილი	
კონსტრუქტორი	ს. პაპაშვილი	
დაამუშავა	გ. მახარაშვილი	

არქიტექტურული ნაწილი

მასშტაბი: 1:100 | თარიღი: 5/01/2015

ნახაზი: პირველი სართულის გეგმა 3.25 ნიშნულზე

კორექტირება		
#	კორექტ.	თარიღი
1		
2		
3		
4		
5		
6		

სტადია	ინდექსი	ფურცლები
პროექტი		

მეორე სართულის გეგმა;
მ.1:100

ბინა №4		
	საცხოვრებელი ფართობი	67.9 კვ.მ.
	ფართობი შიდა პონტარზე	69.7 კვ.მ.
	საზაფხულო ფართობი	18.5 კვ.მ.

ბინა №5		
	საცხოვრებელი ფართობი	112.9 კვ.მ.
	ფართობი შიდა პონტარზე	115.8 კვ.მ.
	საზაფხულო ფართობი	11.5 კვ.მ.

გათბობა-კონდიცირების გარე ბლოკების განთავსების ადგილი

მშენებარე შენობა
ბლოკი "ა"

საერთო ოთახი 38,7 m²
საძინებელი
საძილე ოთახი 16,6 m²
14,7 m²
საძილე ოთახი 15,1 m²
15,3 m²
2,8 m²
ჰოლი 10,9 m²
wc 5,7 m²
ჰოლი 9,1 m²
wc 4,2 m²
საძინებელი
საძილე ოთახი 17,3 m²
საერთო ოთახი 22,9 m²
საძილე ოთახი 20,6 m²
საძილე ოთახი 19,7 m²
9,3 m²
3,8 m²
2,2 m²
18\18X27
6.50

672 140 60 550 525 285 1 533 50 705 280 1545 520 175 310 653 710 648

აივნები მოეწყობა კონსოლურ რ/ბ რიგელებზე

მიწის ნაკვეთის საზღვარი

პირობითი აღნიშვნები	
0.00	არქიტ. ნიშნული
1	ჭრილის ხაზი
	ღერძის ხაზი
	მიწის ნაკვეთის საზღვარი
	რკინა-ბეტონი
	შეფსვა
	წყალშემკრები მილი

შენიშვნები

1. ნახაზზე ზომები მოცემულია სანტიმეტრებში;
2. ნახაზზე ყველა ცვლილება შეთანხმებული უნდა იყოს პროექტის ავტორთან;
3. ფურცლის კორექტირებით ავტომატურად უქმდება წინა ვარიანტი;

ფორმატი		პროექტის №	ფაილის სახელი
A-3			

დამკვეთი: **ამხანაგობა "მეგრელიძის 18"**

პროექტი: **მრავალბინიანი საცხოვრებელი სახლი (ბლოკი "ბ")**

მისამართი: **ქ. თბილისი, მეგრელიძის №18**

თანამდებობა	გვარი	ხელმოწერა
მთ.არქიტექტორი	გ. მახარაშვილი	
ავტორი	გ. მახარაშვილი	
კონსტრუქტორი	ს. პაპაშვილი	
დაამუშავა	გ. მახარაშვილი	

არქიტექტურული ნაწილი

მასშტაბი 1:100 | თარიღი 5/01/2015

ნახაზი: მეორე სართულის გეგმა 6.50 ნიშნულზე

კორექტირება

#	კორექტ.	თარიღი
1		
2		
3		
4		
5		
6		

სტადია	ინდექსი	ფურცლები
პროექტი		

მესამე სართულის გეგმა;
მ.1:100

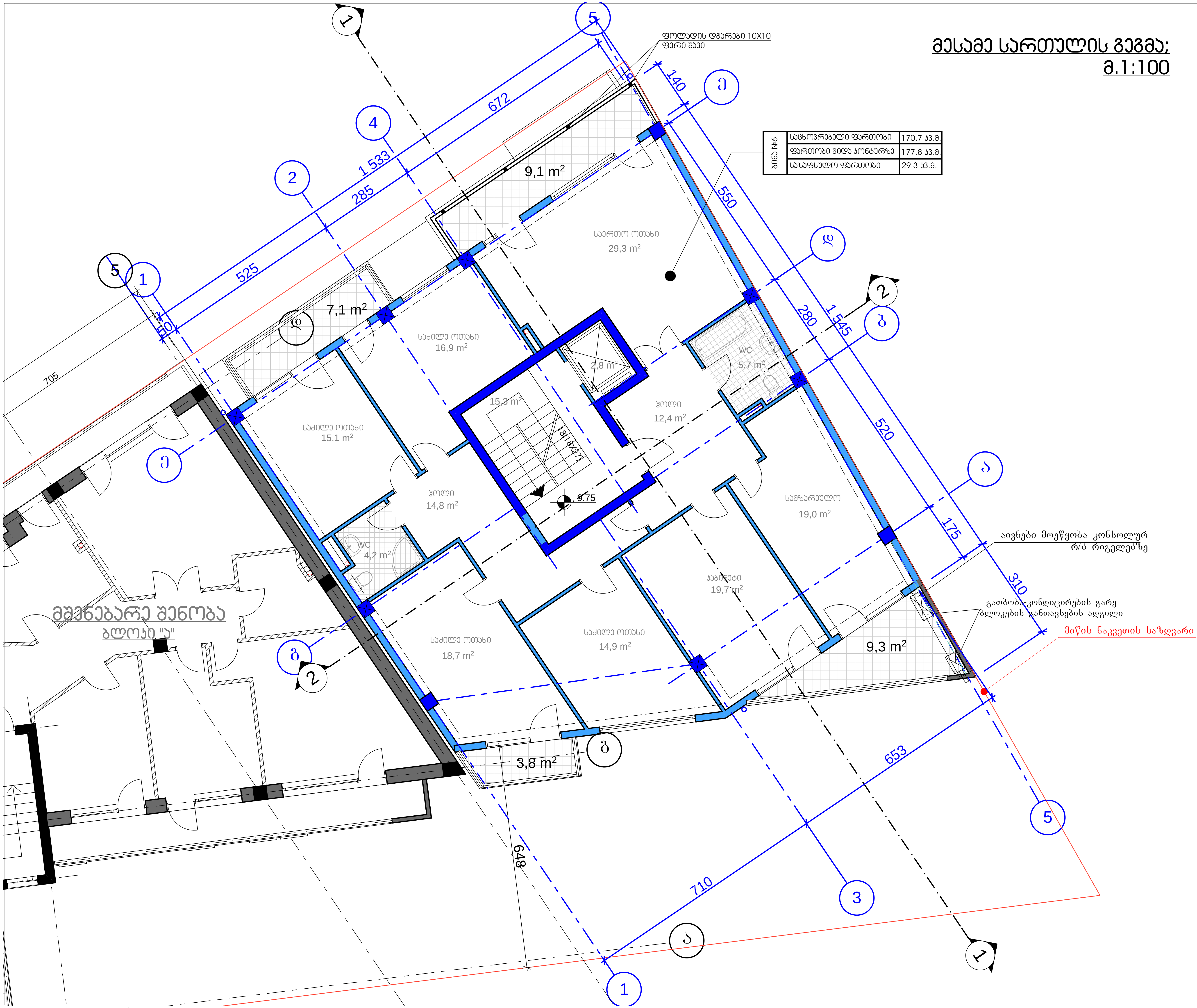

ბინა №6		
	საცხოვრებელი ფართობი	170.7 კვ.მ.
	ფართობი შიდა კონტურზე	177.8 კვ.მ.
	საზაფხულო ფართობი	29.3 კვ.მ.

ფორმატი		პროექტის №	ფაილის სახელი
A-3			

პირობითი აღნიშვნები

- 0.00 — არქიტ. ნიშნული
- ჭრილის ხაზი
- ღერძის ხაზი
- მიწის ნაკვეთის საზღვარი
- რკინა-ბეტონი
- შევსება
- წყალშემკრები მილი

შენიშვნები

1. ნახაზზე ზომები მოცემულია სანტიმეტრებში;
2. ნახაზზე ყველა ცვლილება მშენებლობისას შეთანხმებული უნდა იყოს პროექტის ავტორთან;
3. ფურცლის კორექტირებით ავტომატურად უქმდება წინა ვარიანტი;

დამკვეთი: ამხანაგობა "მეგრელიძის 18"

პროექტი: მრავალბინიანი საცხოვრებელი სახლი (ბლოკი "ბ")

მისამართი: ქ. თბილისი, მეგრელიძის №18

თანამდებობა	გვარი	ხელმოწერა
მთ.არქიტექტორი	გ. მახარაშვილი	
ავტორი	გ. მახარაშვილი	
კონსტრუქტორი	ს. პაპაშვილი	
დაამუშავა	გ. მახარაშვილი	

არქიტექტურული ნაწილი

მასშტაბი: 1:100 | თარიღი: 5/01/2015

ნახაზი: მესამე სართულის გეგმა 9.75 ნიშნულზე

კორექტირება		
#	კორექტ.	თარიღი
1		
2		
3		
4		
5		
6		

სტადია	ინდექსი	ფურცლები
პროექტი		

მეოთხე სართულის გეგმა;
მ.1:100

ფოლადის დგარები 10X10
ფერი შავი

ბინა №7		
	საცხოვრებელი ფართობი	147.3 კვ.მ.
	ფართობი შიდა პერიმეტრზე	152.6 კვ.მ.
	საზაფხულო ფართობი	37.7 კვ.მ.

საერთო ოთახი
24,2 m²

16,4 m²

საძილე ოთახი
13,2 m²

2,8 m²

15,3 m²

საძილე ოთახი
12,3 m²

WC
5,7 m²

ჰოლი
12,5 m²

სამზარეულო
20,5 m²

13.00

WC
4,2 m²

ჰოლი
16,9 m²

საბინაო
19,3 m²

საძილე ოთახი
18,6 m²

12,0 m²

9,3 m²

მშენებარე შენობა
ბლოკი "ა"

672
1 533
285
525
50
705
550
1380
280
520
175
653
700
713
710

აივნები მოეწყობა კონსოლურ
რ/ბ რიგელებზე

გათბობა-კონდიცირების გარე
ბლოკების განთავსების ადგილი

მიწის ნაკვეთის საზღვარი

პირობითი აღნიშვნები

- 0.00 — არქიტ. ნიშნული
- 1 — ჭრილის ხაზი
- ღერძის ხაზი
- მიწის ნაკვეთის საზღვარი
- რკინა-ბეტონი
- შეფუთვა
- წყალშემკრები მილი

შენიშვნები

1. ნახაზზე ზომები მოცემულია სანტიმეტრებში;
2. ნახაზზე ყველა ცვლილება შეთანხმებული უნდა იყოს პროექტის ავტორთან;
3. ფურცლის კორექტირებით ავტომატურად უქმდება წინა ვარიანტი;

დამკვეთი	**ამხანაგობა "მეგრელიძის 18"**
პროექტი	**მრავალბინიანი საცხოვრებელი სახლი (ბლოკი "ბ")**
მისამართი	**ქ. თბილისი, მეგრელიძის №18**

თანამდებობა	გვარი	ხელმოწერა
მთარქიტექტორი	გ. მახარაშვილი	
ავტორი	გ. მახარაშვილი	
კონსტრუქტორი	ს. პაპაშვილი	
დაამუშავა	გ. მახარაშვილი	

არქიტექტურული ნაწილი

მასშტაბი	1:100	თარიღი	5/01/2015

ნახაზი: მეოთხე სართულის გეგმა 13.00 ნიშნულზე

კორექტირება #	კორექტ.	თარიღი
1		
2		
3		
4		
5		
6		

სტადია	ინდექსი	ფურცლები
პროექტი		

ფორმატი		პროექტის №	ფაილის სახელი
A-3			

სახურავის გეგმა;
მ.1:100

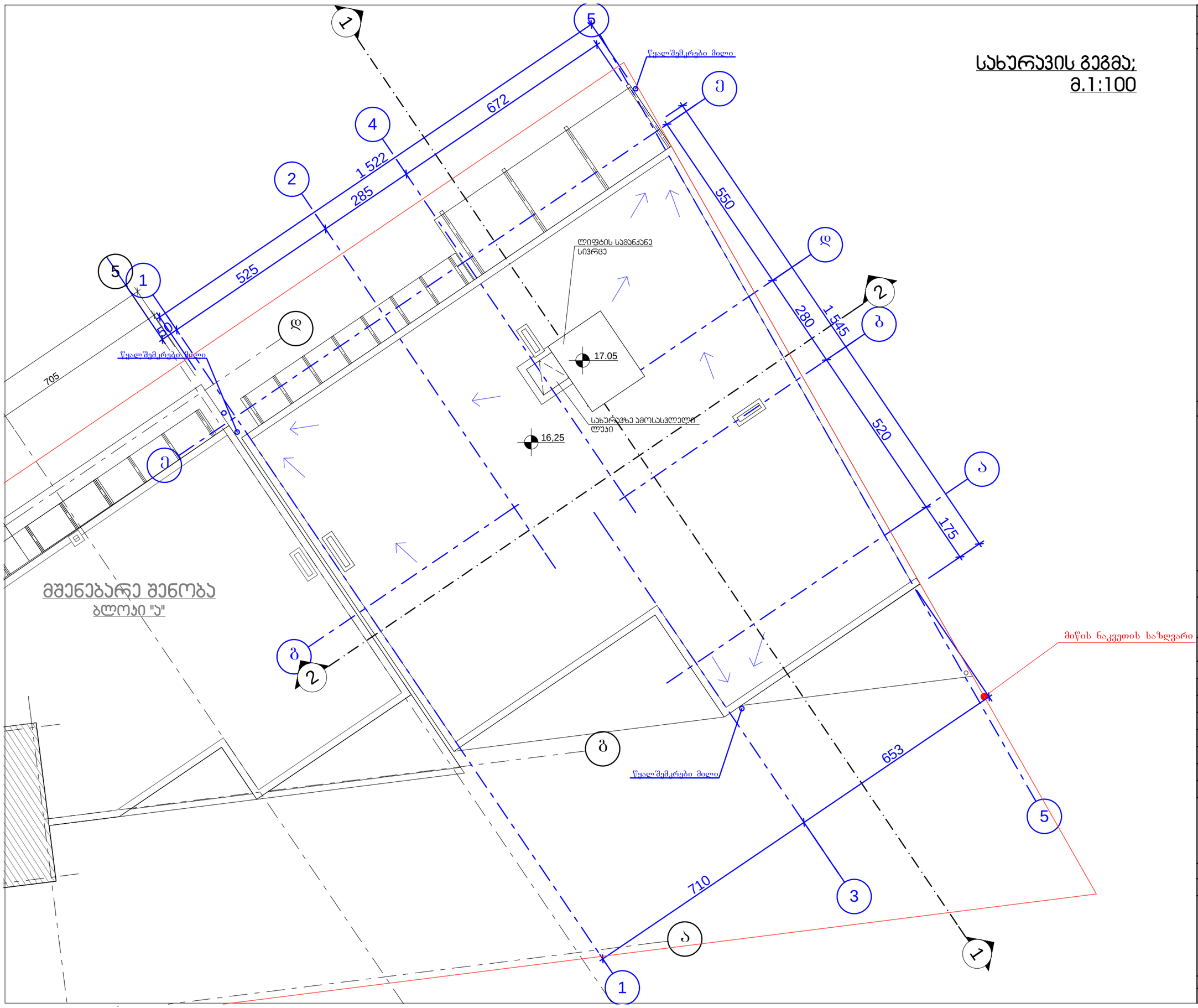

ფორმატი		პროექტის №	ფაილის სახელი
A-3			

პირობითი აღნიშვნები

0.00 არქიტ. ნიშნული

1 ჭრილის ხაზი

ღერძის ხაზი

მიწის ნაკვეთის საზღვარი

წყალშემკრები მილი

შენიშვნები

1. ნახაზზე ზომები მოცემულია სანტიმეტრებში;
2. ნახაზზე ყველა ცვლილება მშენებლობისას შეთანხმებული უნდა იყოს პროექტის ავტორთან;
3. ფურცლის კორექტირებით ავტომატურად უქმდება წინა ვარიანტი;

დამკვეთი	ამხანაგობა "მეგრელიძის 18"
პროექტი	მრავალბინიანი საცხოვრებელი სახლი (ბლოკი "ბ")
მისამართი	ქ. თბილისი, მეგრელიძის №18

თანამდებობა	გვარი	ხელმოწერა
მთ.არქიტექტორი	გ. მახარაშვილი	
ავტორი	გ. მახარაშვილი	
კონსტრუქტორი	ს. პაპაშვილი	
დაამუშავა	გ. მახარაშვილი	

არქიტექტურული ნაწილი

მასშტაბი	1:100	თარიღი	5/01/2015

ნახაზი: სახურავის გეგმა

კორექტირება

#	კორექტ.	თარიღი
1		
2		
3		
4		
5		
6		

სტადია	ინდექსი	ფურცლები
პროექტი		