
4450 სმ
2048 სმ
3000 სმ

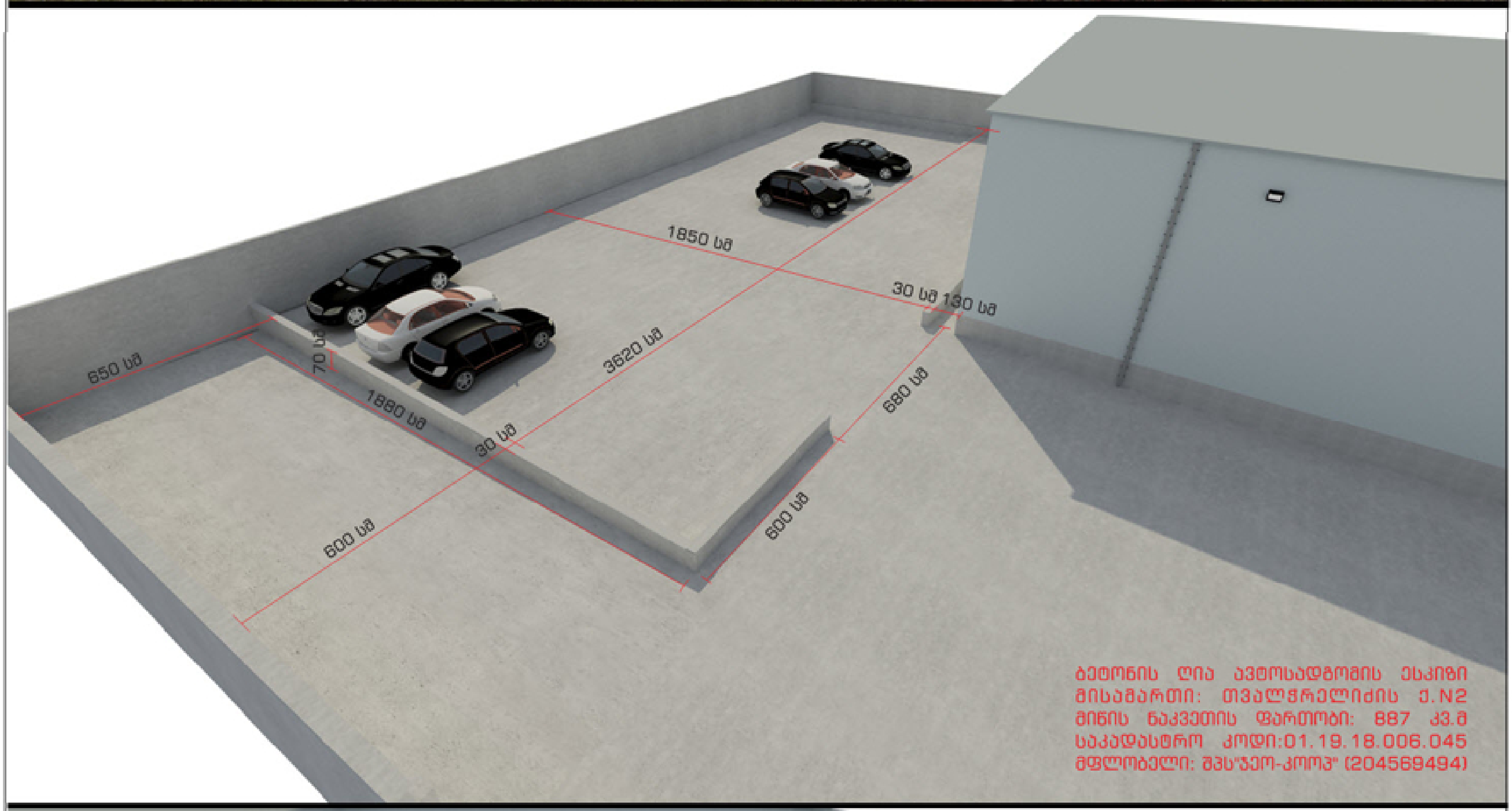
850 სმ
1850 სმ
30 სმ 180 სმ
3620 სმ
1680 სმ
30 სმ
600 სმ
600 სმ
680 სმ

ბეტონის ღია ავტოსადგომის ესკიზი
მისამართი: თვალჭრელიძის ქ.N2
მიწის ნაკვეთის ფართობი: 887 კვ.მ
საკადასტრო კოდი:01.19.18.006.045
მფლობელი: შპს"ჯეო-კოოპ" (204569494)


130 სმ 30 სმ
30 სმ 600 სმ
1850 სმ
3620 სმ
30 სმ
30 სმ

ბეტონის ღია ავტოსადგომის ესკიზი
მისამართი: თვალჭრელიძის ქ.N2
მიწის ნაკვეთის ფართობი: 887 კვ.მ
საკადასტრო კოდი:01.19.18.006.045
მფლობელი: შპს"ჯეო-კოოპ" (204569494)

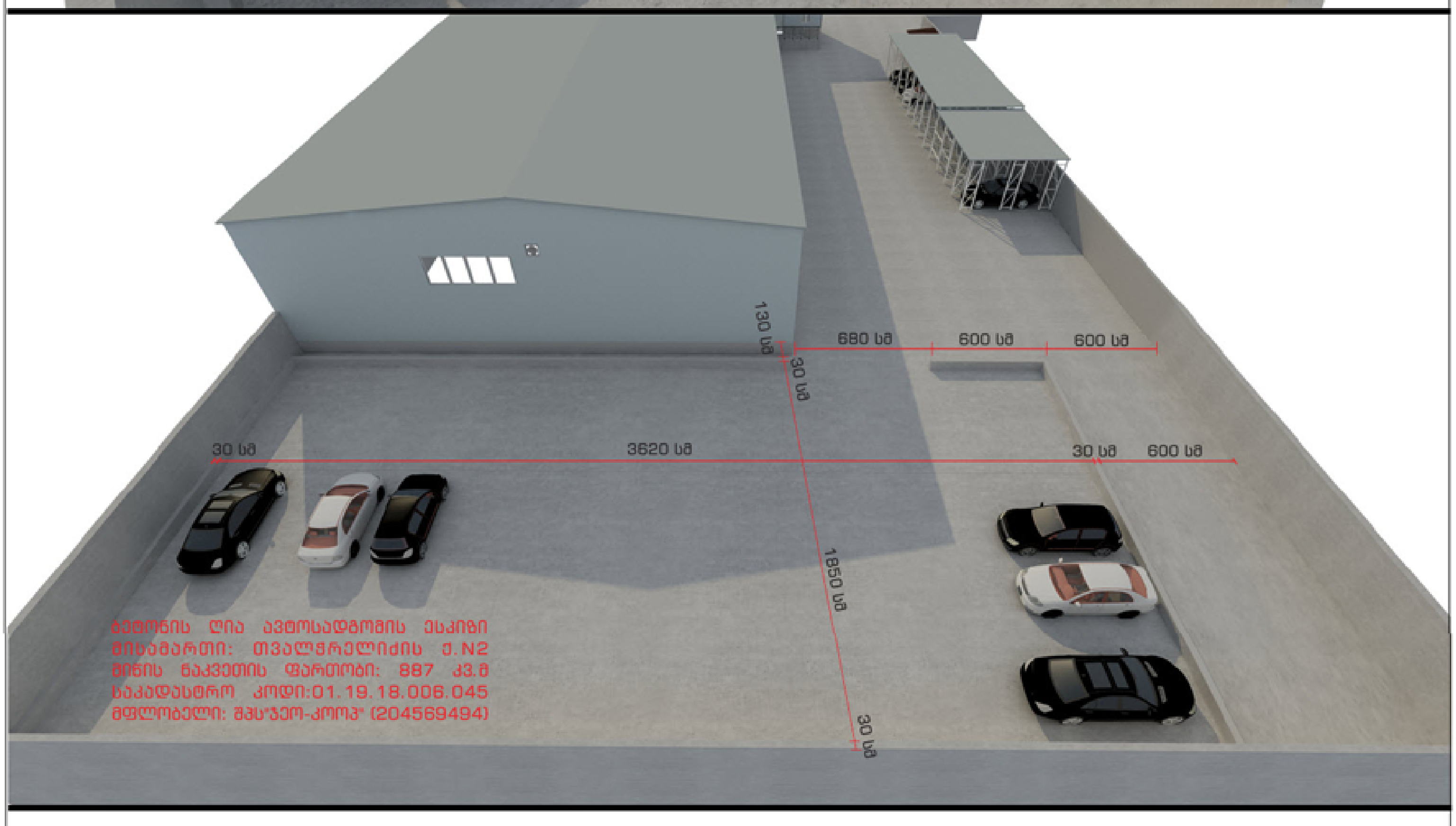
130 სმ
680 სმ
600 სმ
600 სმ
30 სმ
3620 სმ
30 სმ
600 სმ
1850 სმ
30 სმ

ბეტონის ღია ავტოსადგომის ესკიზი
მისამართი: თვალჭრელიძის ქ.N2
მიწის ნაკვეთის ფართობი: 887 კვ.მ
საკადასტრო კოდი:01.19.18.006.045
მფლობელი: შპს"ჯეო-კოოპ" (204569494)

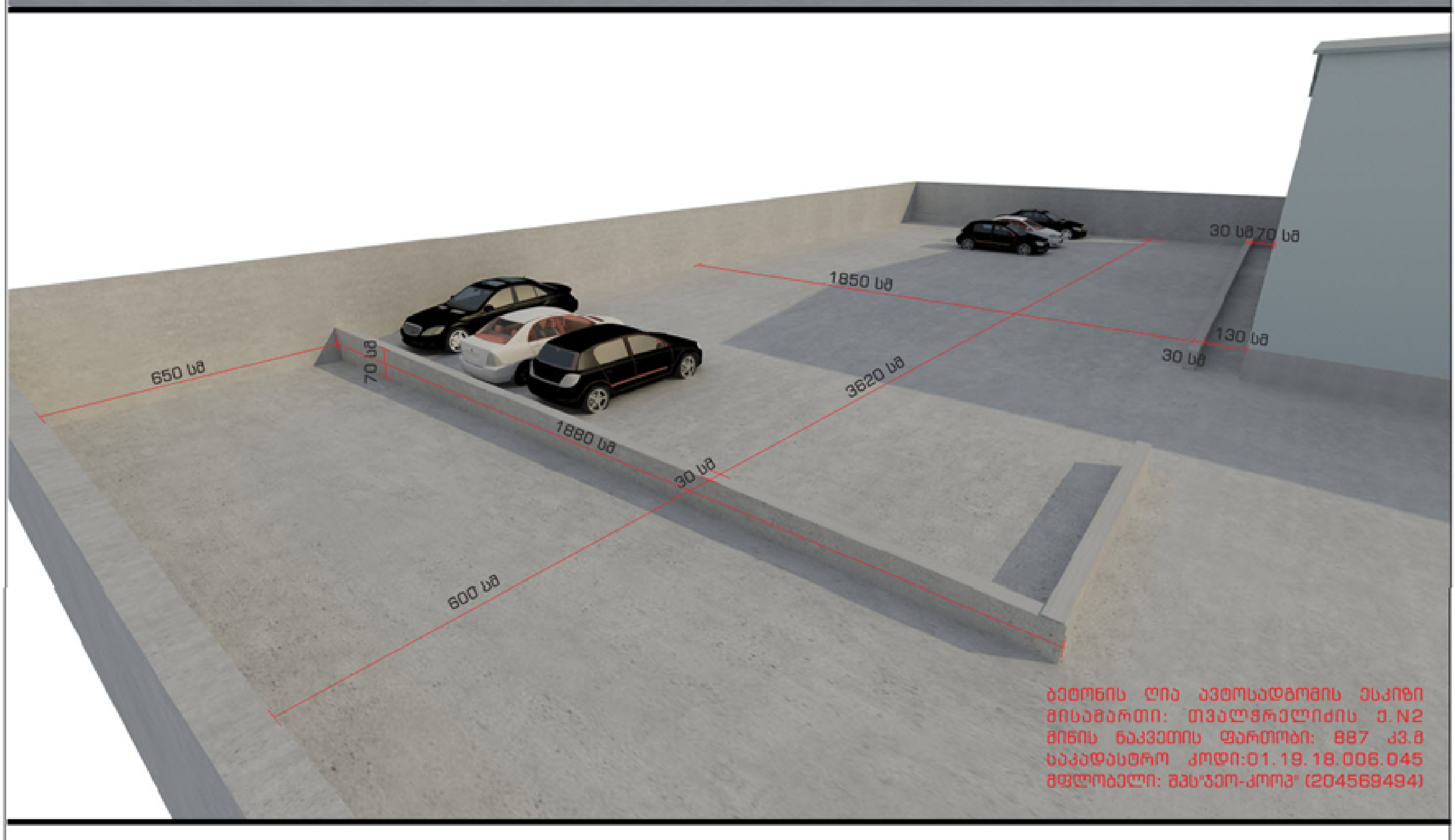
1850 სმ
30 სმ
650 სმ
3620 სმ
130 სმ
1680 სმ
30 სმ
600 სმ

ბეტონის ღია ავტოსადგომის ესკიზი
მისამართი: თვალჭრელიძის ქ.N2
მიწის ნაკვეთის ფართობი: 887 კვ.მ
საკადასტრო კოდი:01.19.18.006.045
მფლობელი: შპს"ჯეო-კოოპ" (204569494)



ბეტონის ღია ავტოსადგომის ესკიზი
მისამართი: თვალჭრელიძის ქ.N2
მიწის ნაკვეთის ფართობი: 887 კვ.მ
საკადასტრო კოდი:01.19.18.006.045
მფლობელი: შპს"ჯეო-კოოპ" (204569494)

საჯარო რეესტრის ეროვნული სააგენტო

საქართველოს იუსტიციის სამინისტრო

საჯარო რეესტრის ეროვნული სააგენტო

საკადასტრო გეგმა

მიწის ნაკვეთის საკადასტრო კოდი: 01.19.18.006.045
განცხადების რეგისტრაციის ნომერი882014517667
მიწის ნაკვეთის ფართობი: 887 კვ.მ.
დანიშნულება: არასასოფლო-სამეურნეო
მომზადების თარიღი 30.09.14

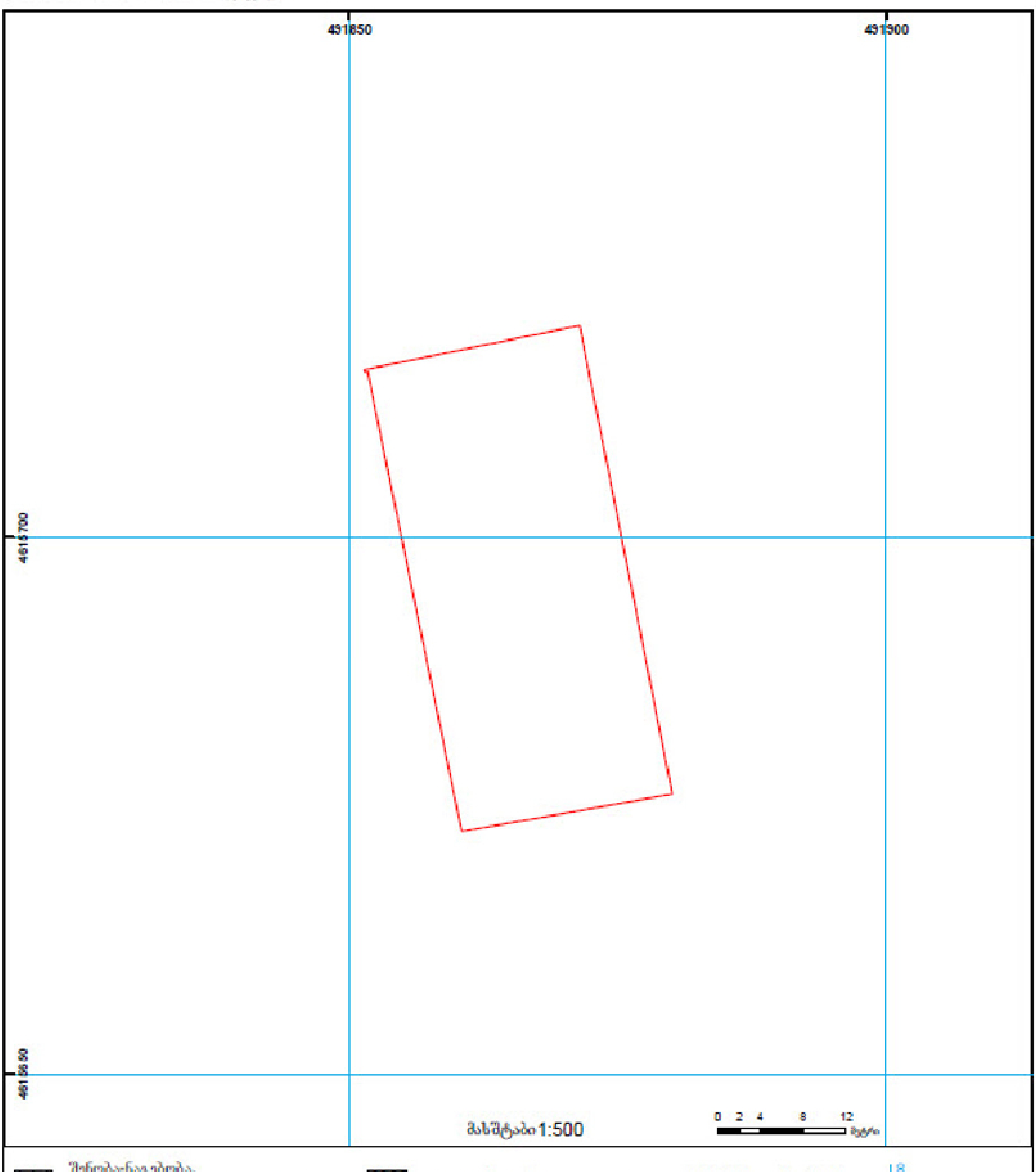
431850
431900
4615700
4615650
მასშტაბი 1:500
0 2 4 8 12 მეტრი
შენობა-ნაგებობა, პირობითი ნომერი/სართულიანობა
მიწის ნაკვეთის საკადასტრო საზღვარი
ვალდებულება
მშენებარე ნაგებობა
ხაზობრივი ნაგებობა
მიწისქვეშა ნაგებობა
UTM (საერთაშორისო) სისტემის კოორდ.

საჯარო რეესტრის ეროვნული სააგენტო თბილისი 0102 წმ. ნიკოლოზის/ნ. ჩხეიძის ქ. 2 ტელ.: (995 32) 91 04 27; ფაქსი: (995 32) 91 03 41
საჯარო რეესტრის ეროვნული სააგენტო თბილისი დ. აღმაშენებლის გამზ. 89/24 ტელ: (995 32) 94 13 65

www.napr.gov.ge