მრავალ ბინიანი საცხოვრებელი სახლი გლდანი 1მ/რ-ში კარტოგრაფიის ფაბრიკის მიმდებარედ

(საპროექტო წინადადების დასაბუთება ქალაქგეგმარებითი პირობების მისაღებად)



სიტუაციური სქემა

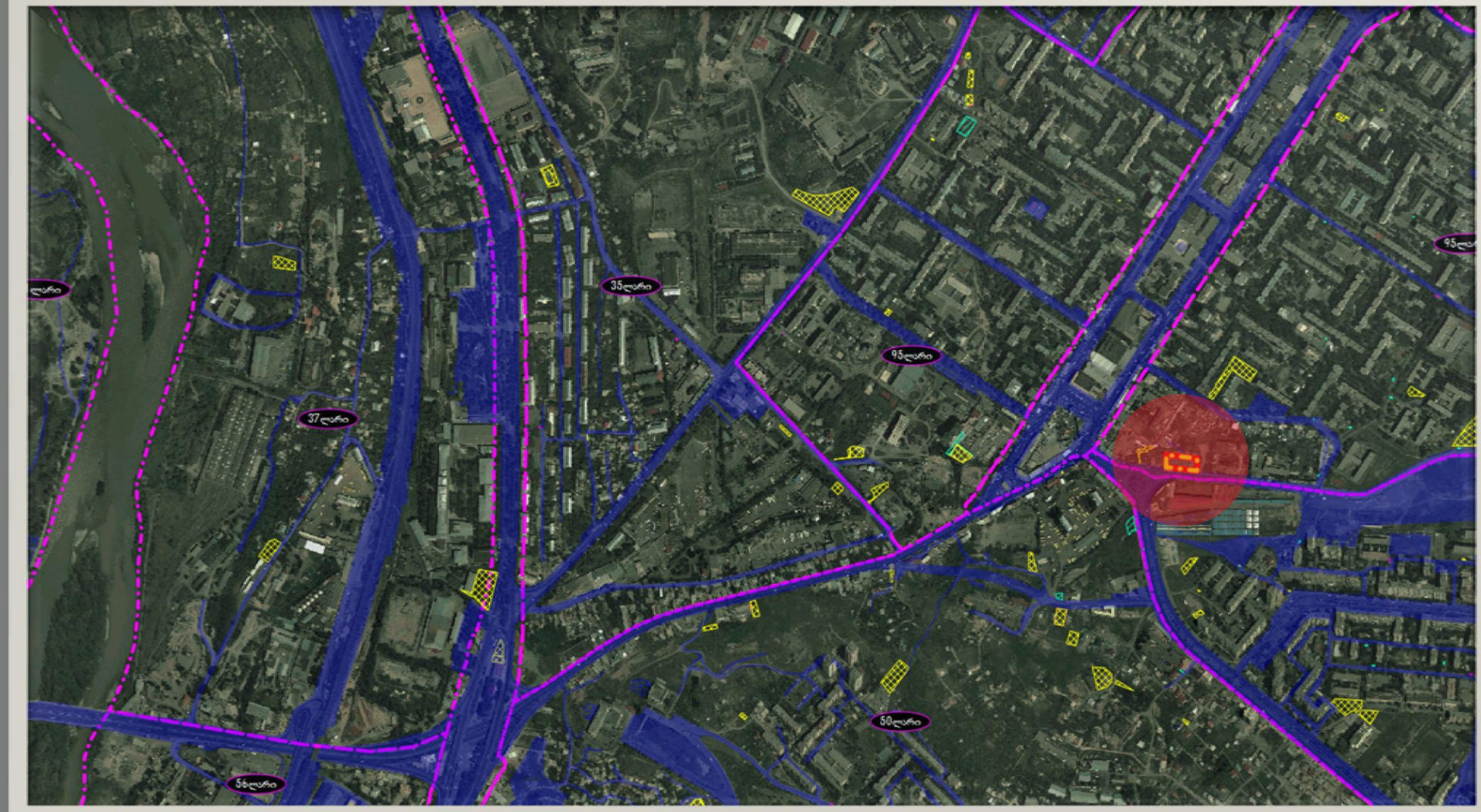

გენ-გეგმა საკადასტრო ერთეულების ჩვენებით

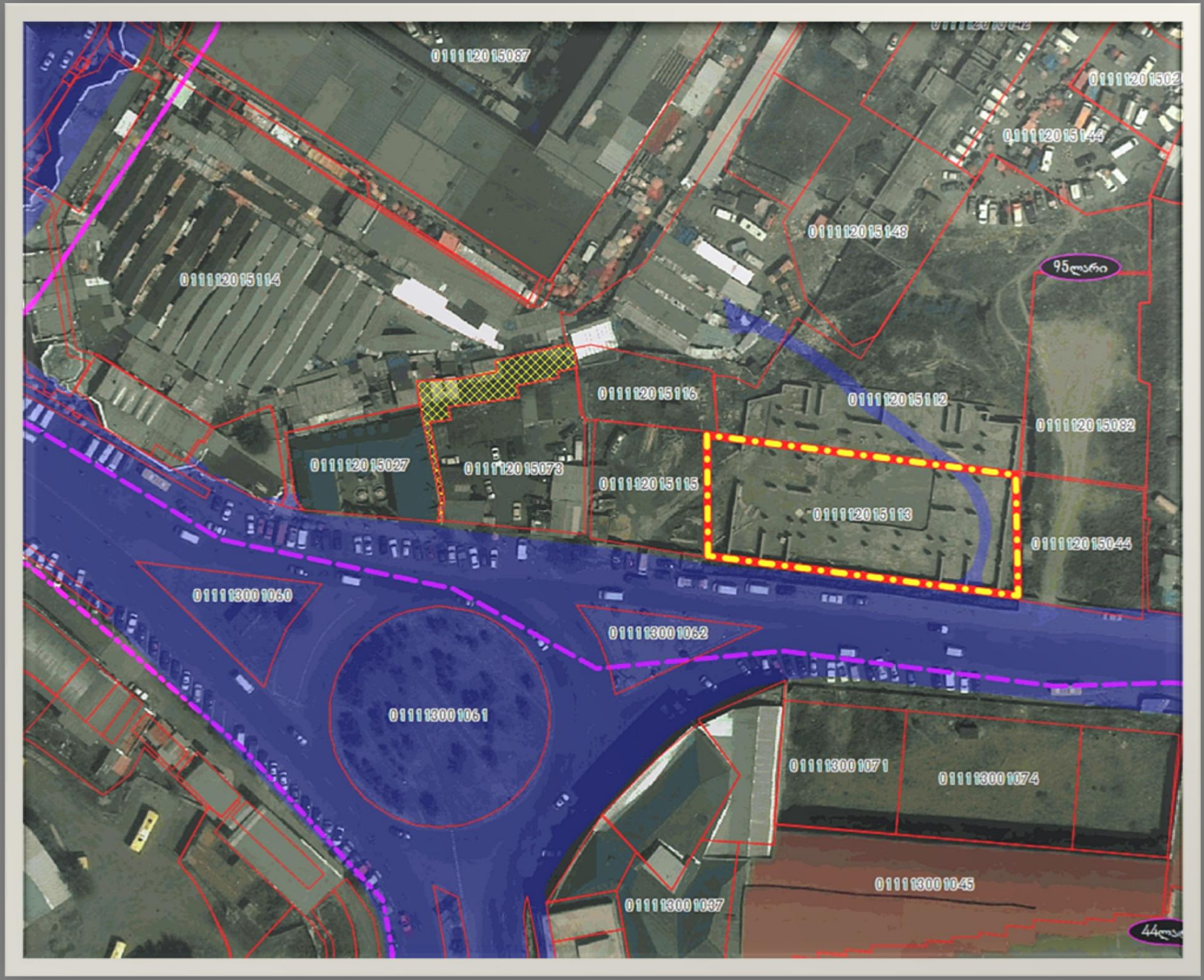

მიწის ნაკვეთის საკადასტრო ნახაზი 1 897 მ2

საქართველოს იუსტიციის სამინისტრო
საჯარო რეესტრის ეროვნული სააგენტო

საკადასტრო გეგმა

მიწის ნაკვეთის საკადასტრო კოდი: *01.11.12.015.113*
განცხადების რეგისტრაციის ნომერი: *88201087840*9
მიწის ნაკვეთის ფართობი: *1897* კვ.მ.
დანიშნულება: *არასასოფლო-სამეურნეო*
მოპოვების თარიღი 15.11.10

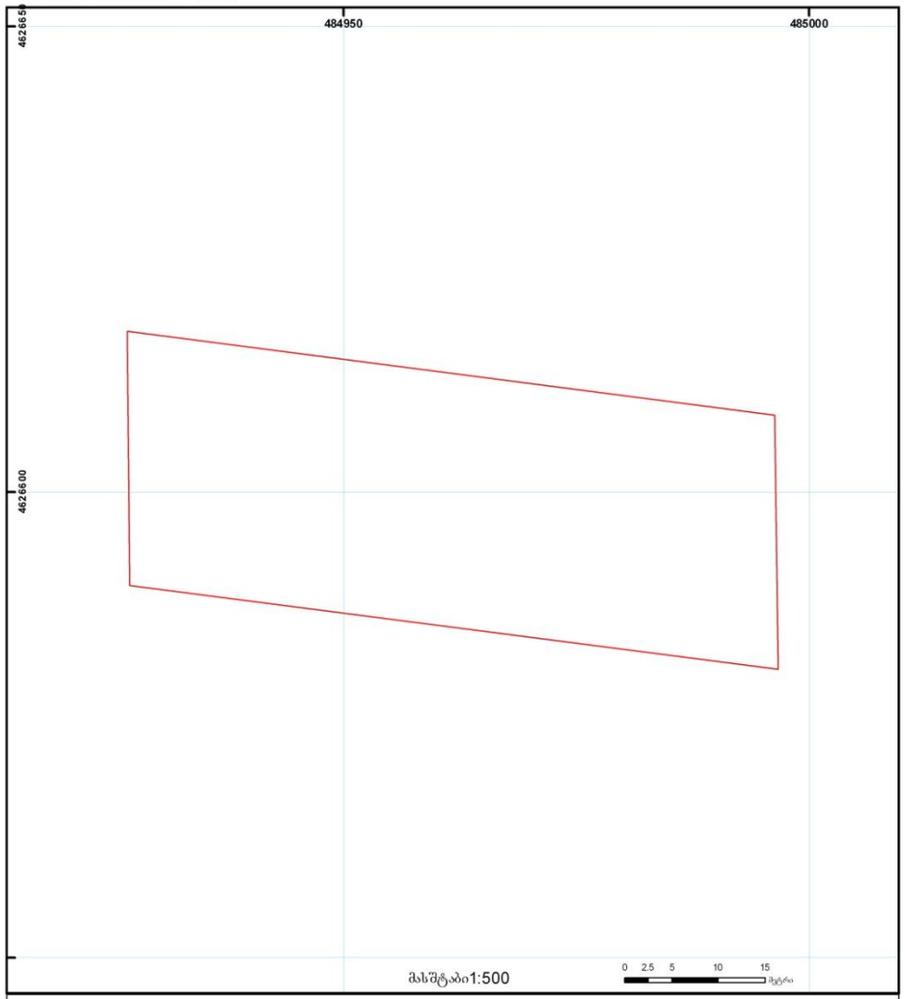

საჯარო რეესტრის ეროვნული სააგენტო თბილისი 0102 წ. ნიკოლოზის/ნ. ჩხეიძის ქ. 2 ტელ.: (995 32) 91 04 27; ფაქსი: (995 32) 91 03 41
საჯარო რეესტრის ეროვნული სააგენტო თბილისი დ. აღმაშენებლის გამზ. 89/24 ტელ.: (995 32) 94 13 65
www.napr.gov.ge

მიწის ნაკვეთის საკადასტრო ნახაზი 3 046 მ2

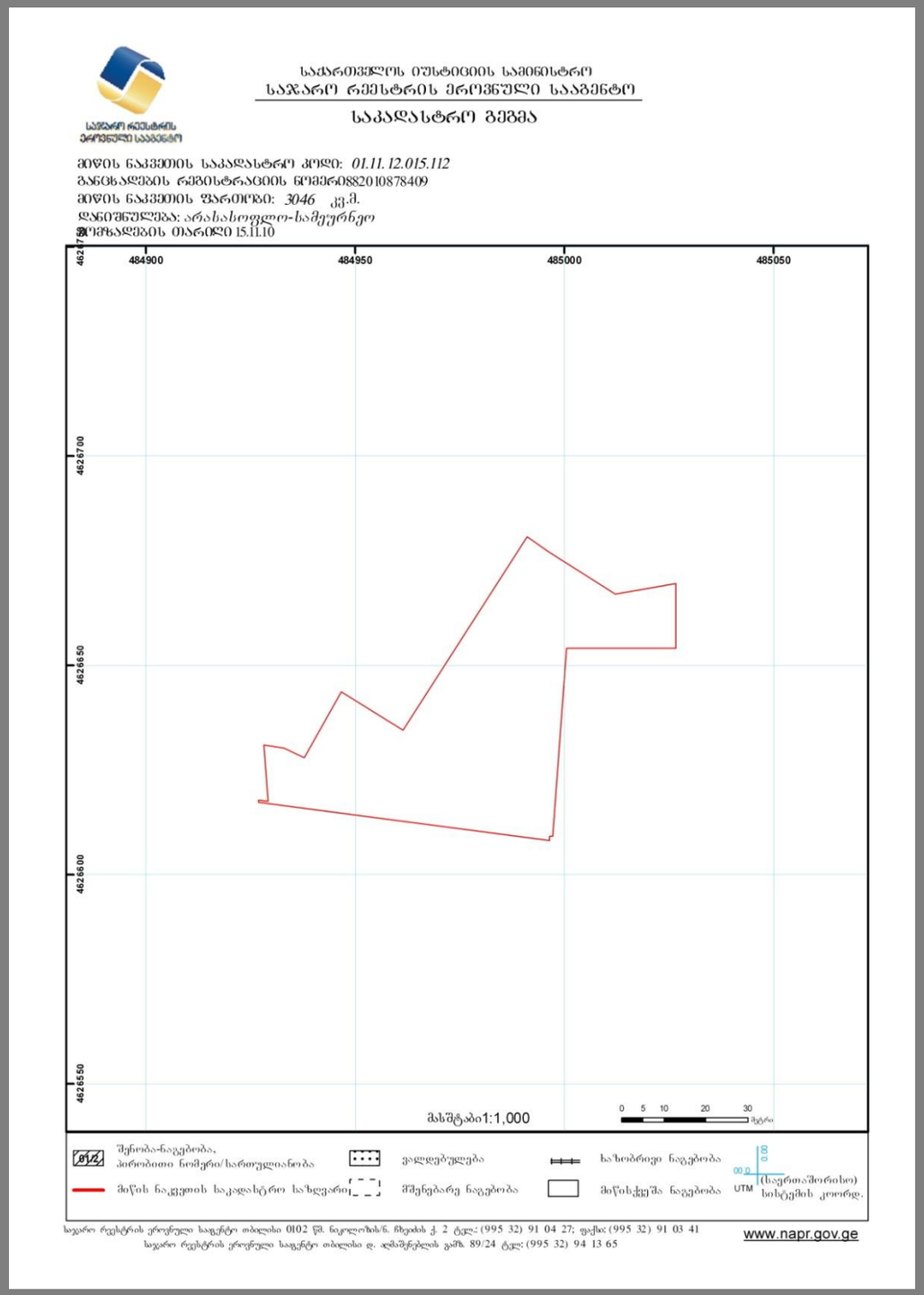

ᲐᲮᲡᲔᲑᲘᲡ ᲤᲝᲢᲝ-ᲛᲐᲡᲐᲠᲐ







უბნის განაშენიანების პოეფიციენტები: ბ-1, ბ-2

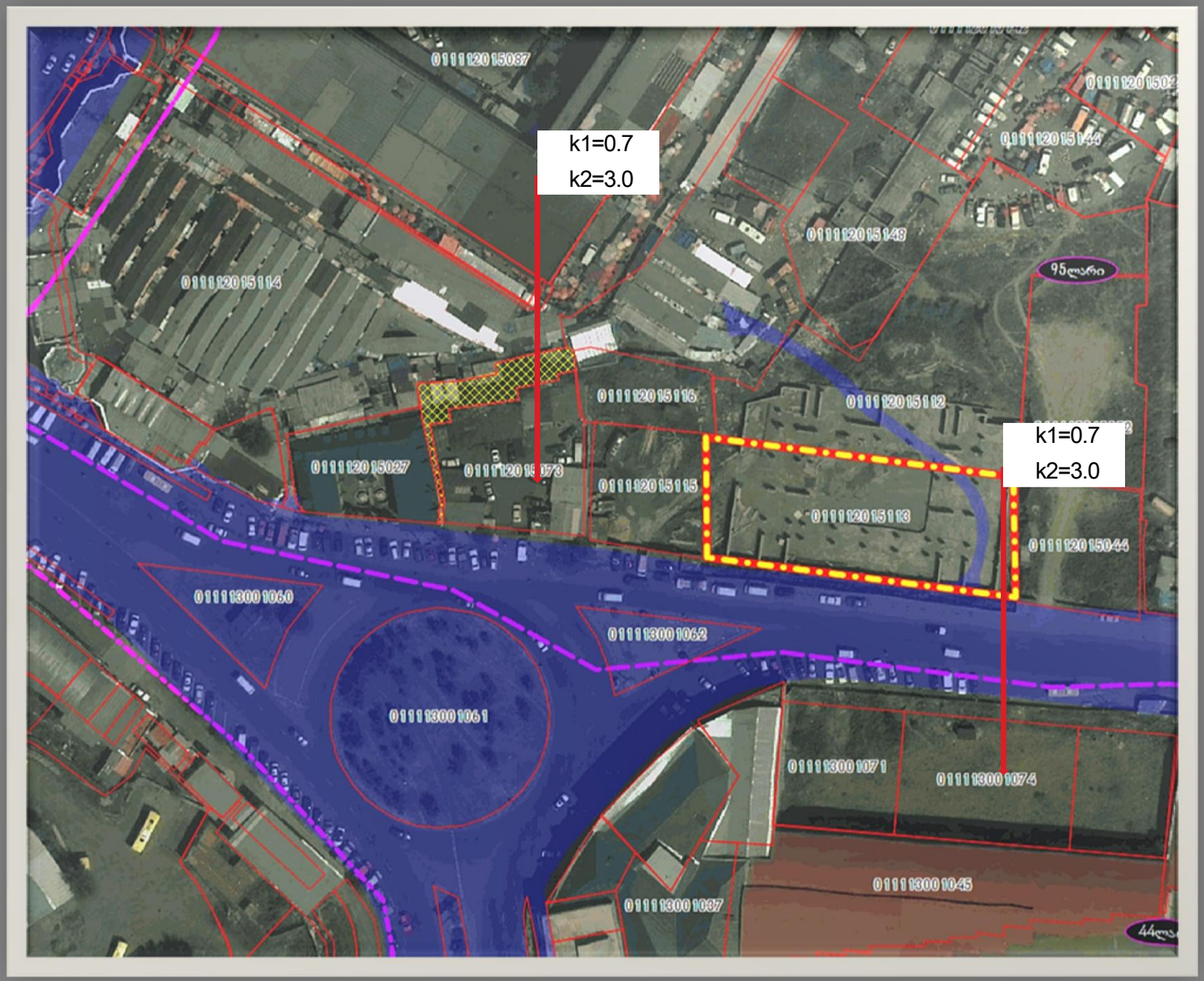

გენ გეგმა საპროექტო

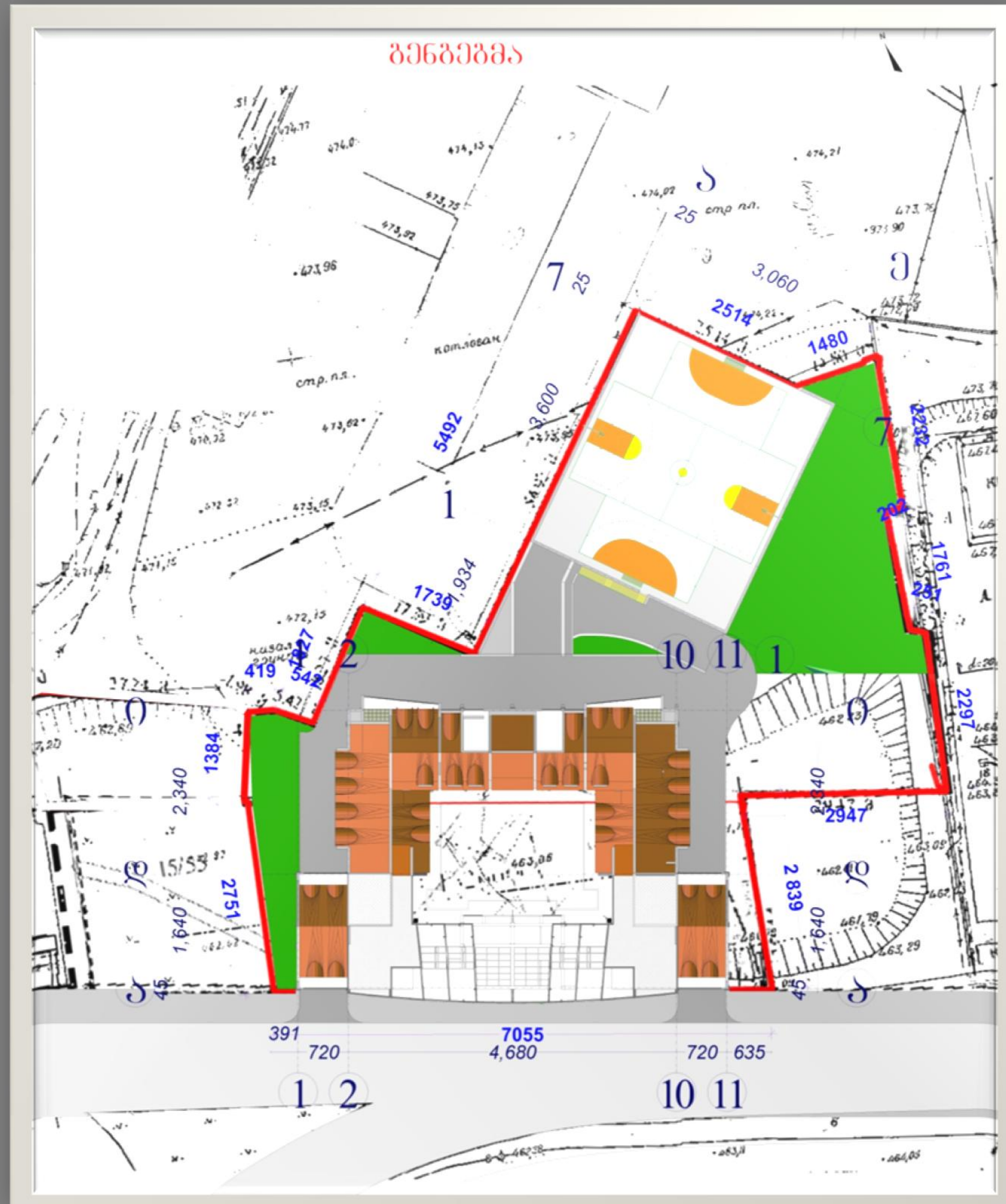

მოთხოვნილი კოეფიციენტები

კ1=0,7

კ2=3,9

საპროექტო შენობის პერსპექტიული ხედი



საპროექტო შენობის პერსპექტიული ხედი



ფასადი 1-11 ღერძებში



ფასადი 11-1 ღერძებში



ფასადი ი-ა ღერძებში



ფასადი ა-ი ღერძებში

