მრავალფუნქციური კომპლექსი ქ. თბილისში, ჭავჭავაძის გამზ. №60-ში

(საპროექტო ღირებულების
დასაბუთება ქალაქმშენებლობითი
პირობების მისაღებად)



სიტუაციური სქემა



გენ-გეგმა საჯადასტრო ერთეულების ჩვენებით

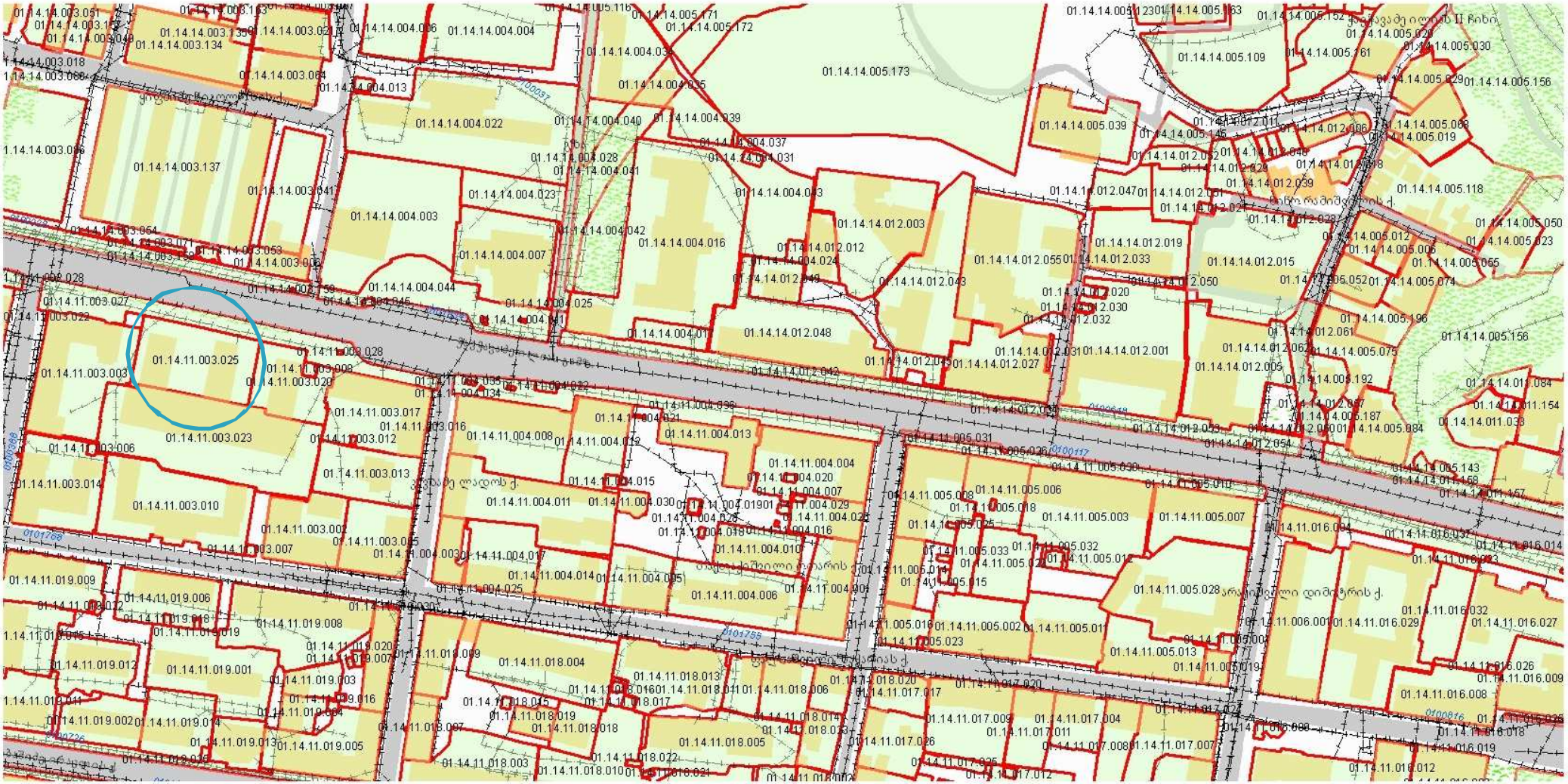

ორთოფოტო სურათი

სატრანსპორტო სიტუაცია

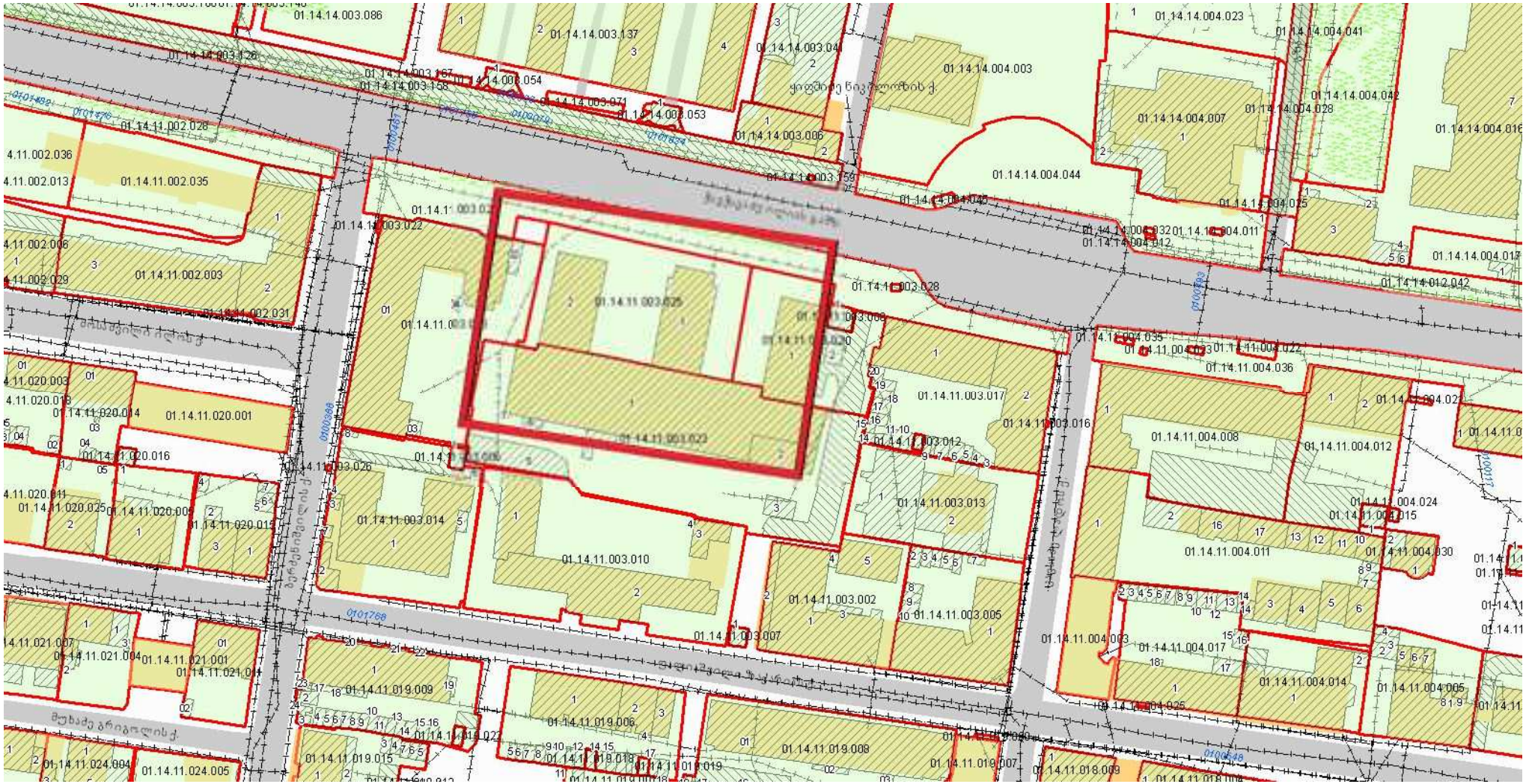

ფოტოფიქსირების წერტილები

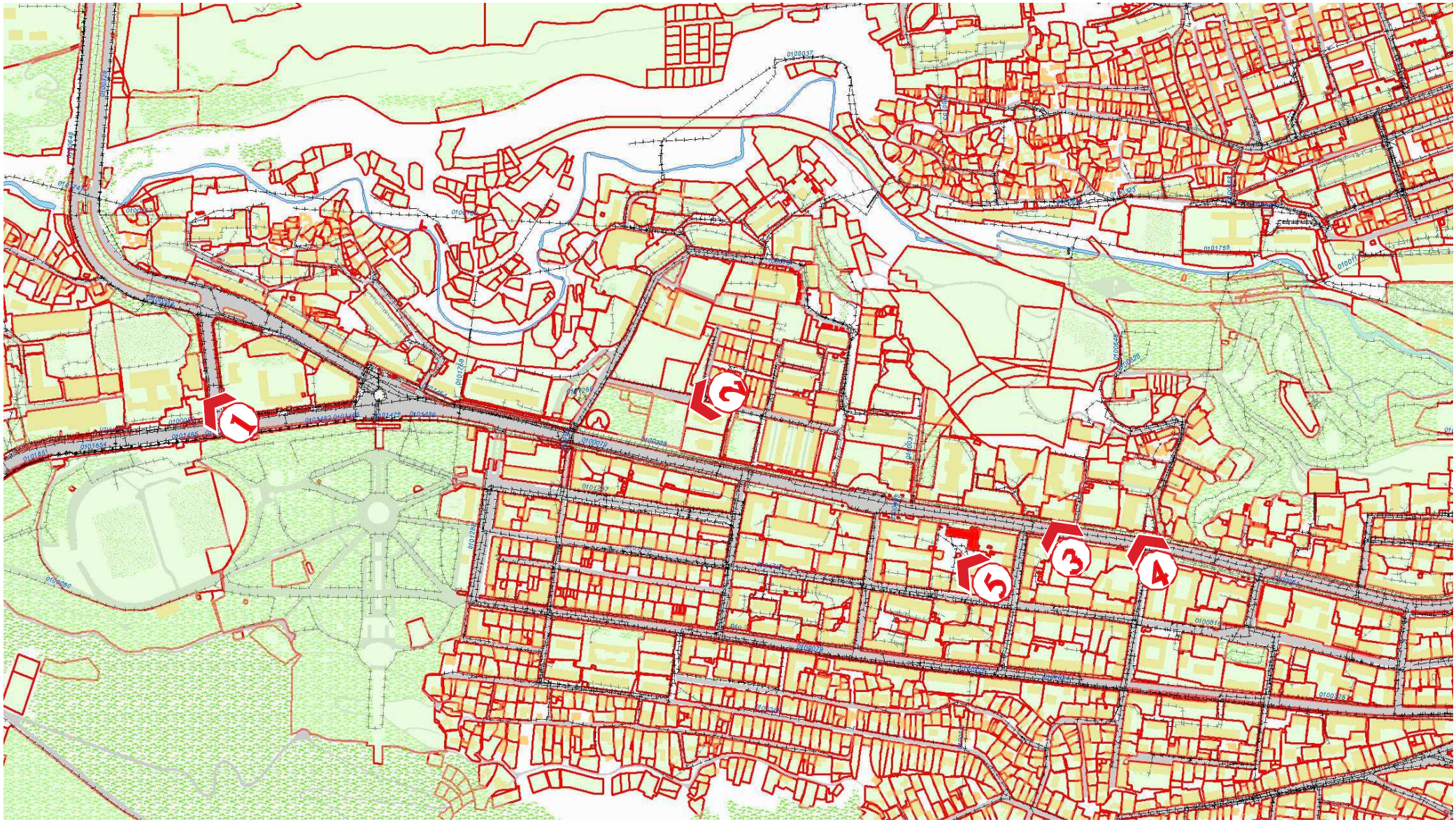

არსებული ფოტო-მასალა





არსებული ფოტო-მასალა







2



არსებული ფოტო-მასალა







არსებული ფოტო-მასალა



არსებული ფოტო-მასალა



უბნის განაშენიანების კოეფიციენტები: კ-1, კ-2

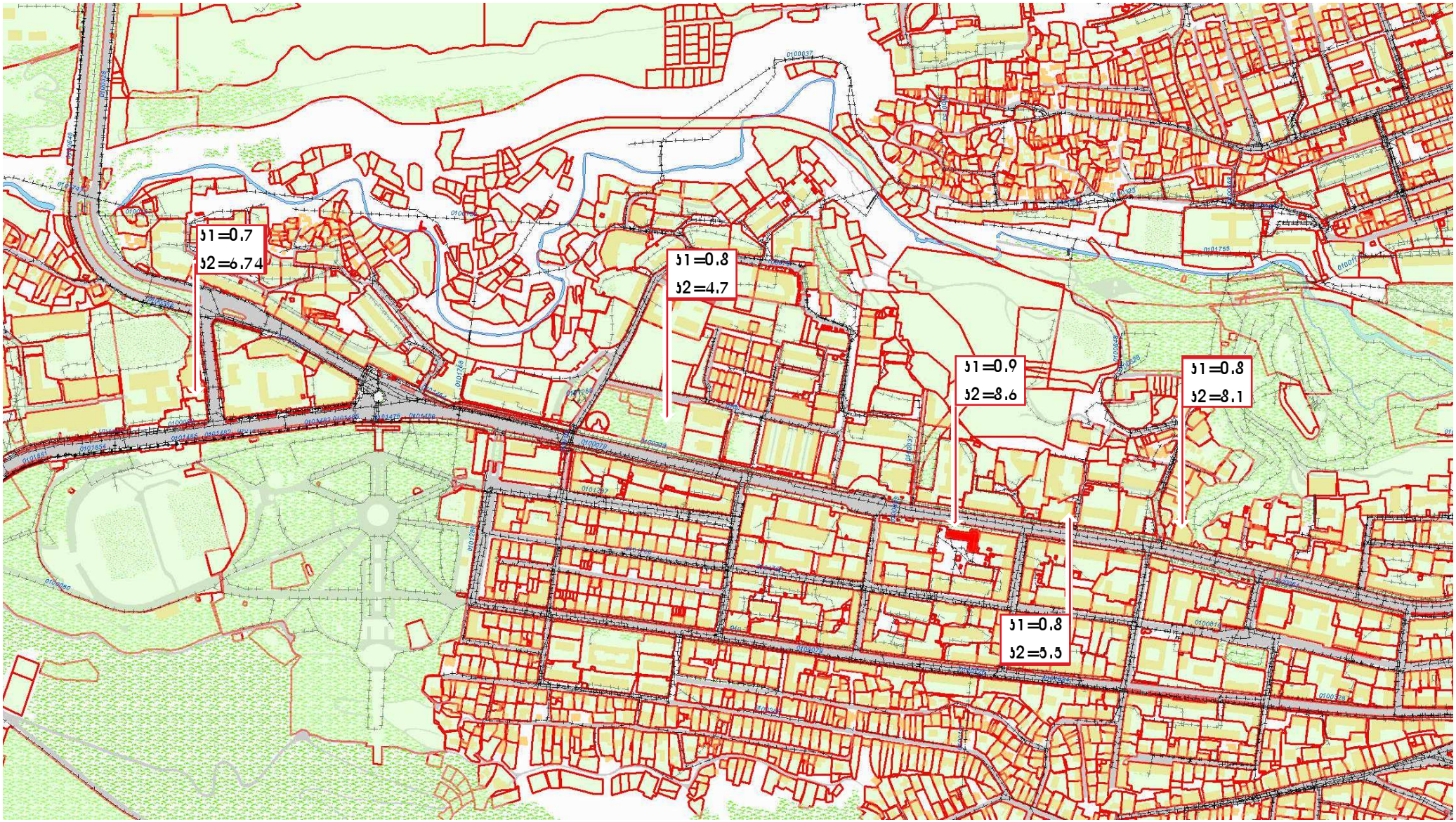

უბნის განაშენიანების სართულიანობა

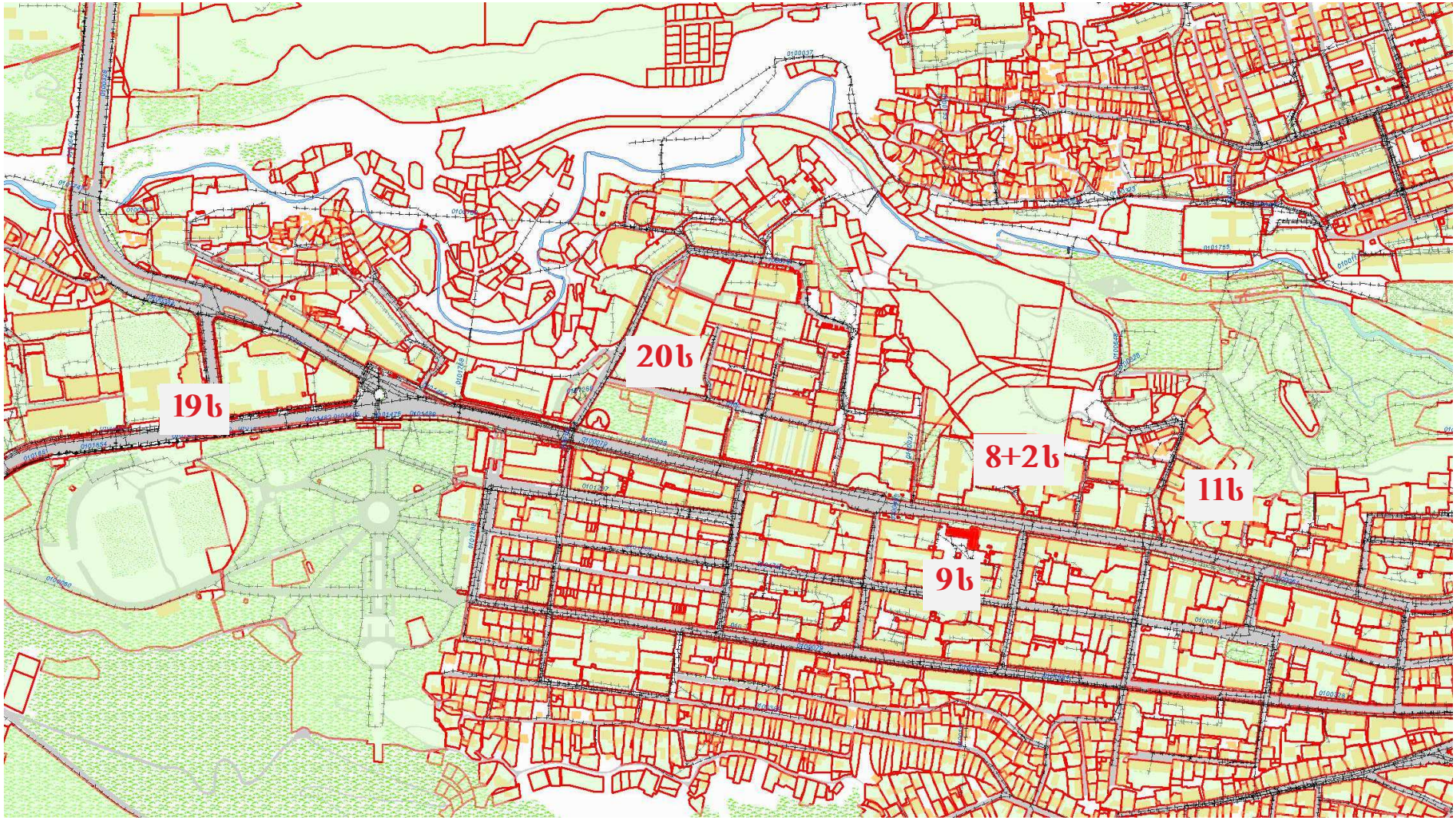

განშლა ჭავჭავაძის გამზირზე



განშლა ჭავჭავაძის გამზირზე



გენ-გეგმა

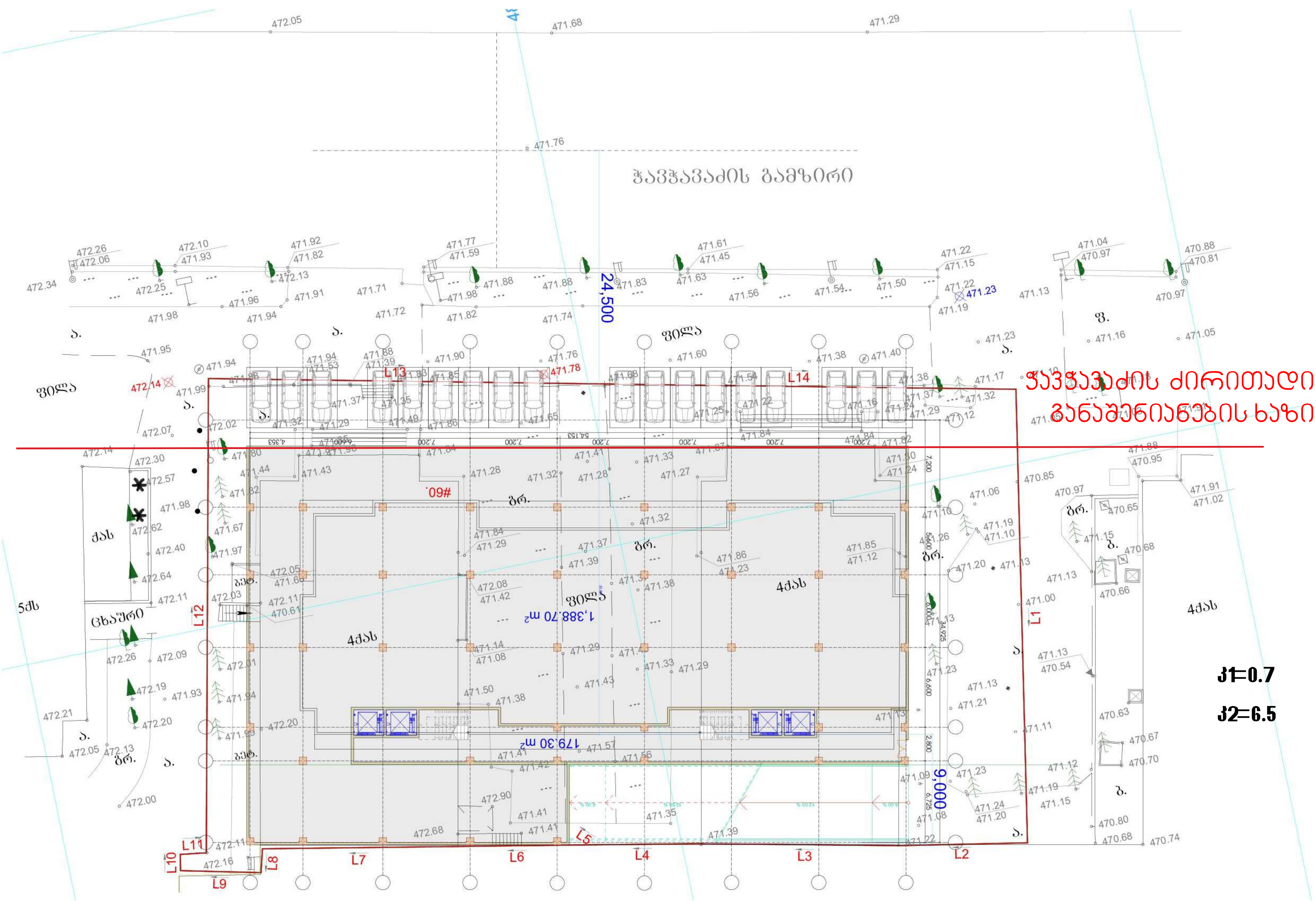

კ1=0.7

კ2=6.5

ავტოფარეხის I დონე



ავტოფარეხი 2 დონე



საპროექტო შენობის სიმაღლე

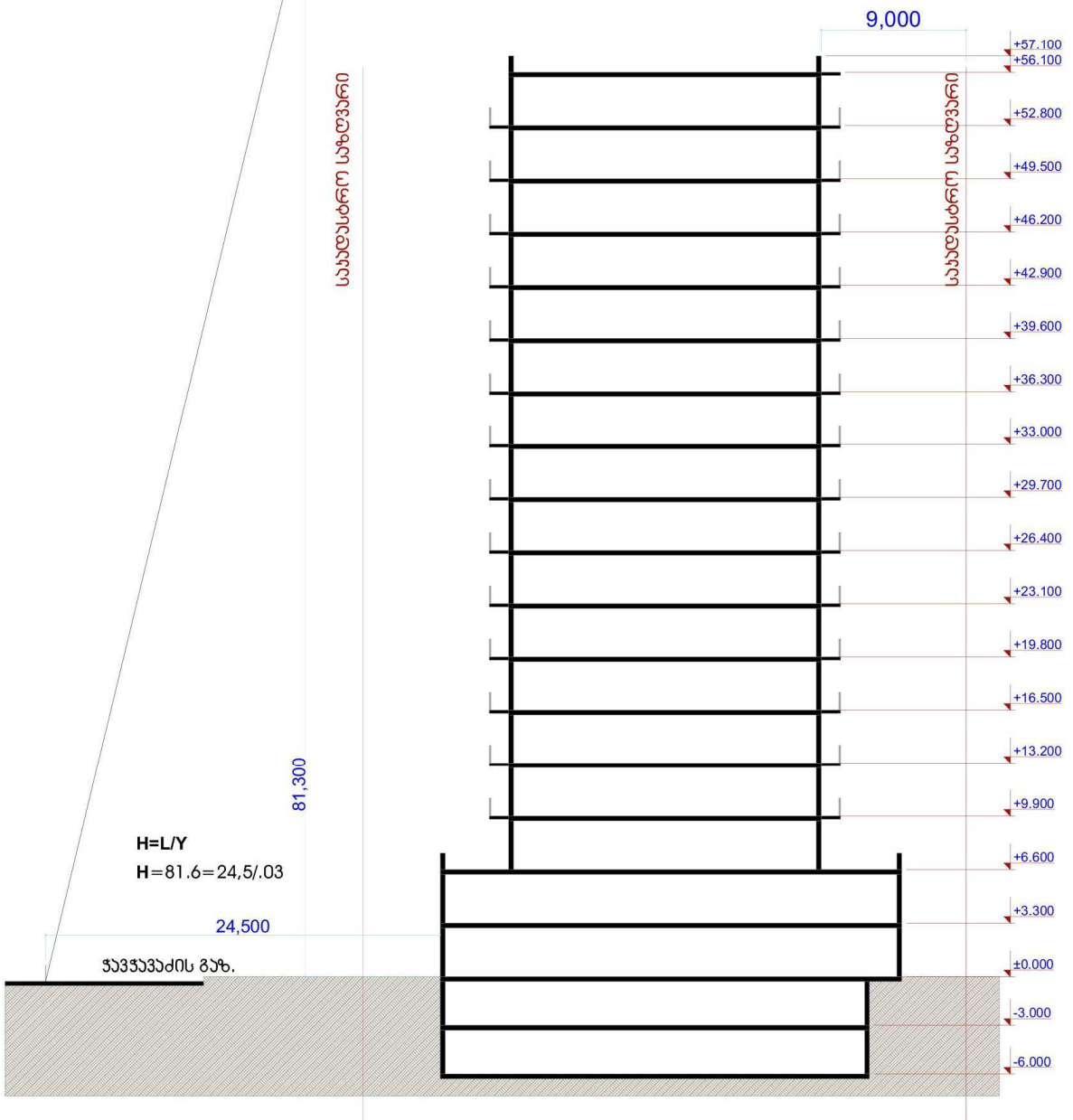

პერსპექტიული ხედი



პერსპექტიული ხედი



პერსპექტიული ხედი

