საქართველოს იუსტიციის სამინისტრო
საჯარო რეესტრის ეროვნული სააგენტო

საკადასტრო გეგმა

მიწის ნაკვეთის საკადასტრო კოდი: *01.10.10.020.148*
განცხადების რეგისტრაციის ნომერი: 882014558492
მიწის ნაკვეთის ფართობი: *3712* კვ.მ.
დანიშნულება: *არასასოფლო-სამეურნეო*
მომზადების თარიღი 24.11.14

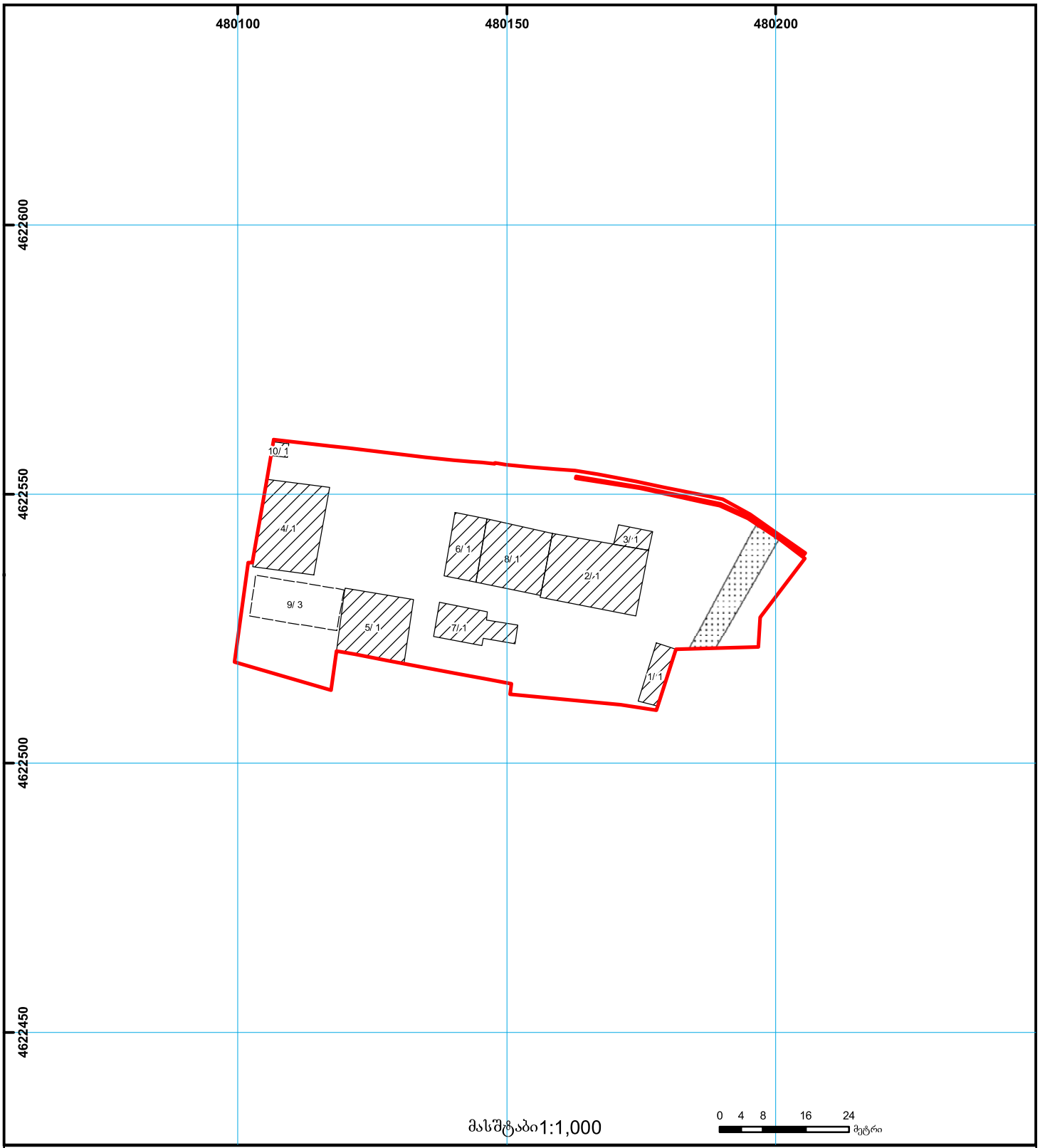

01/2 შენობა-ნაგებობა, პირობითი ნომერი/სართულიანობა
ვალდებულება
ხაზობრივი ნაგებობა
მიწის ნაკვეთის საკადასტრო საზღვარი
მშენებარე ნაგებობა
მიწისქვეშა ნაგებობა
0.00
00.0
UTM (საერთაშორისო) სისტემის კოორდ.

საჯარო რეესტრის ეროვნული სააგენტო თბილისი 0102 წმ. ნიკოლოზის/ნ. ჩხეიძის ქ. 2 ტელ.: (995 32) 91 04 27; ფაქსი: (995 32) 91 03 41
საჯარო რეესტრის ეროვნული სააგენტო თბილისი დ. აღმაშენებლის გამზ. 89/24 ტელ: (995 32) 94 13 65
www.napr.gov.ge

სიტუაციური გეგმა

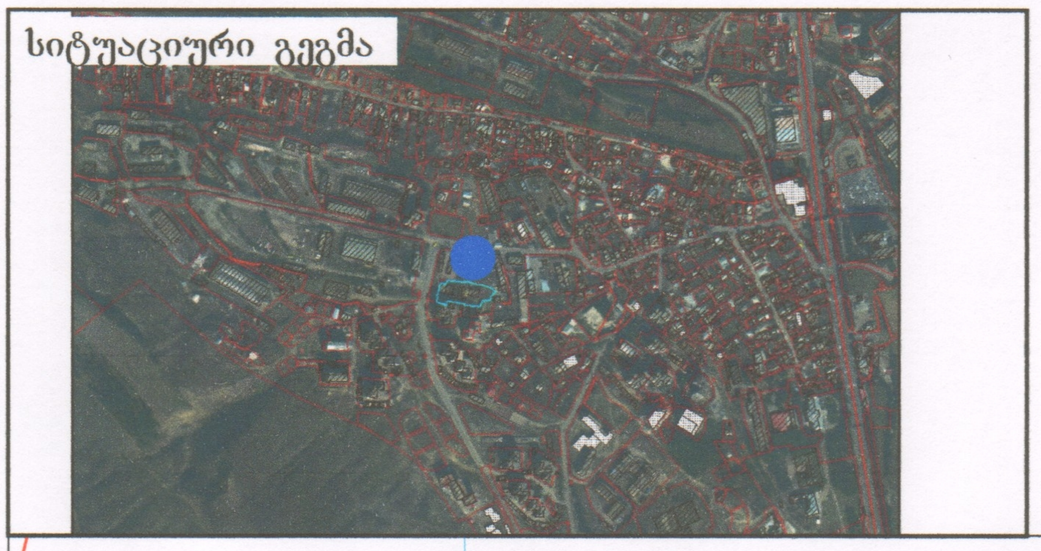

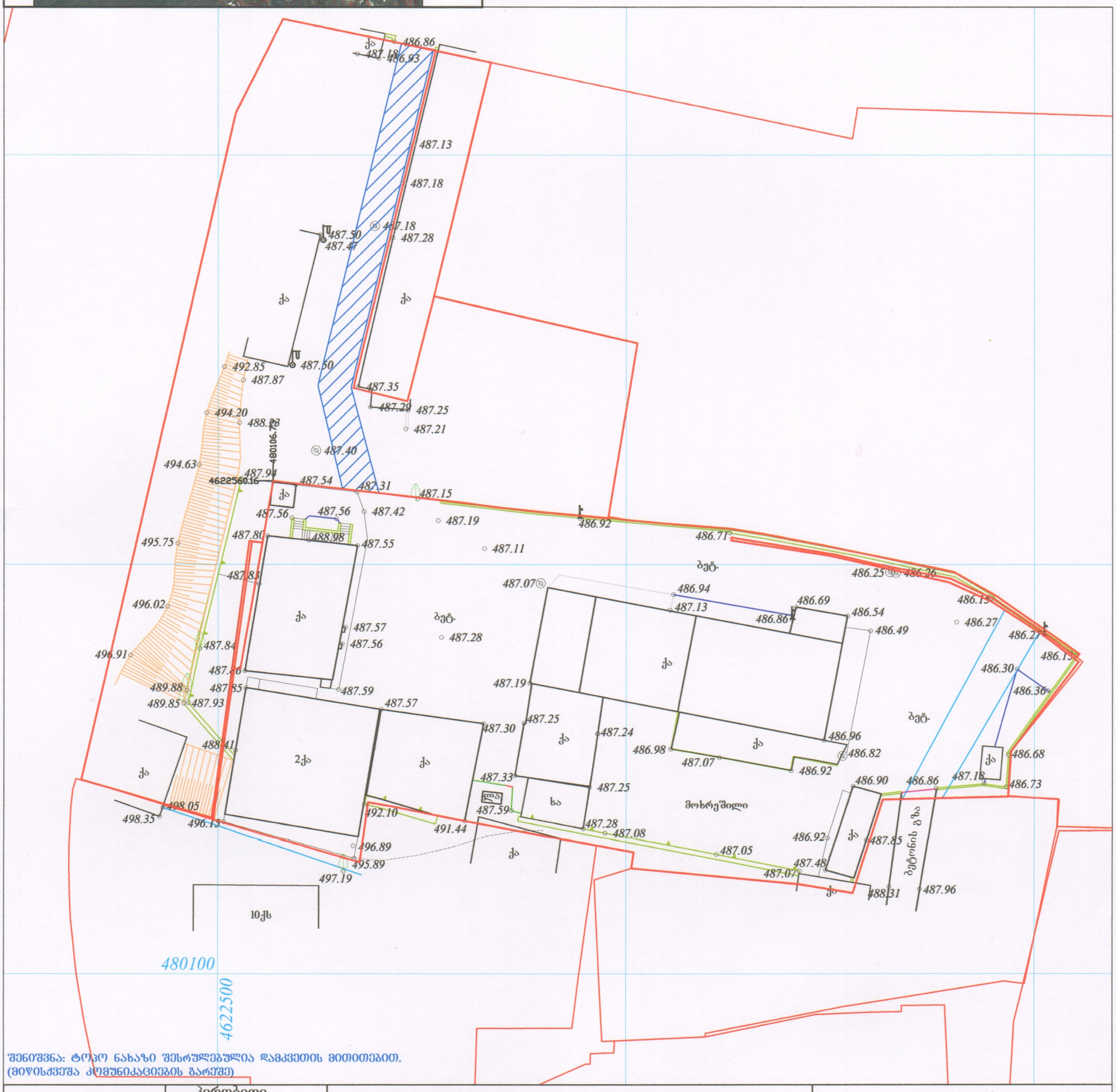

შენიშვნა: ტოპო ნახაზი შესრულებულია დამკვეთის მითითებით.
(მიწისქვეშა კომუნიკაციების გარეშე)

პირობითი აღნიშვნები					
მიწისქვეშა კომუნიკაციები	ნაკვეთის საზღვარი	ტოპოგრაფიული ნახაზი მ 1:500 / რელიეფის კვეთა 0.5მ			
კანალიზაცია	შენობა	ბუჩქი	გეგმურ სიმაღლური წერტილი (რპ)	რკინის ღობე	
დენის კაბელი	სერვიტუტი	გაზონი	ხეების რიგი	ბორდიური	
გაზის მილი	ფარდული	სამეთვალყურეო ჭები	ტრანსფორმატორი	ბეტონი	
წყლის მილი	კიბე	ძეგლი	რადიო ან ტელე ანძა	კედელი	
კავშირგაბმულობა	ფოთლოვანი ხე	შადრევანი	ლამპიონები	საყრდენი კედელი	
	წიწვოვანი ხე	ონკანი	ელექტრო ბოძი	ბილიკი	
	ხეხილის ხე	წყარო ან ჭა	რკინიგზა	გზის კონტური	
	პალმა	ბენზინგასამართი სადგური	იზოჰიფსი	ფლატე	
		მაღალი ძაბვის გადამცემი	მთავარი იზოჰიფსი	წყლის კონტური	

L.T.D "Cors Point"
შ.პ.ს. "კორს პოინტი"

ქ.თბილისი,შარტავას 14ა, ბინა 3ა
მობ: 557 44 20 20/ 593 21 75 96 ტელ: 2 18 18 01

დირექტორი		გ.ხაჩიძე
კომპ. უზრუნველყოფა		ი. მანჯგალაძე
გეოდეზისტი		გ.ხაჩიძე
მისამართი	ქ. თბილისი, გოჩიაშვილის №24	
დამკვეთი		
	თარიღი	20.09.2013