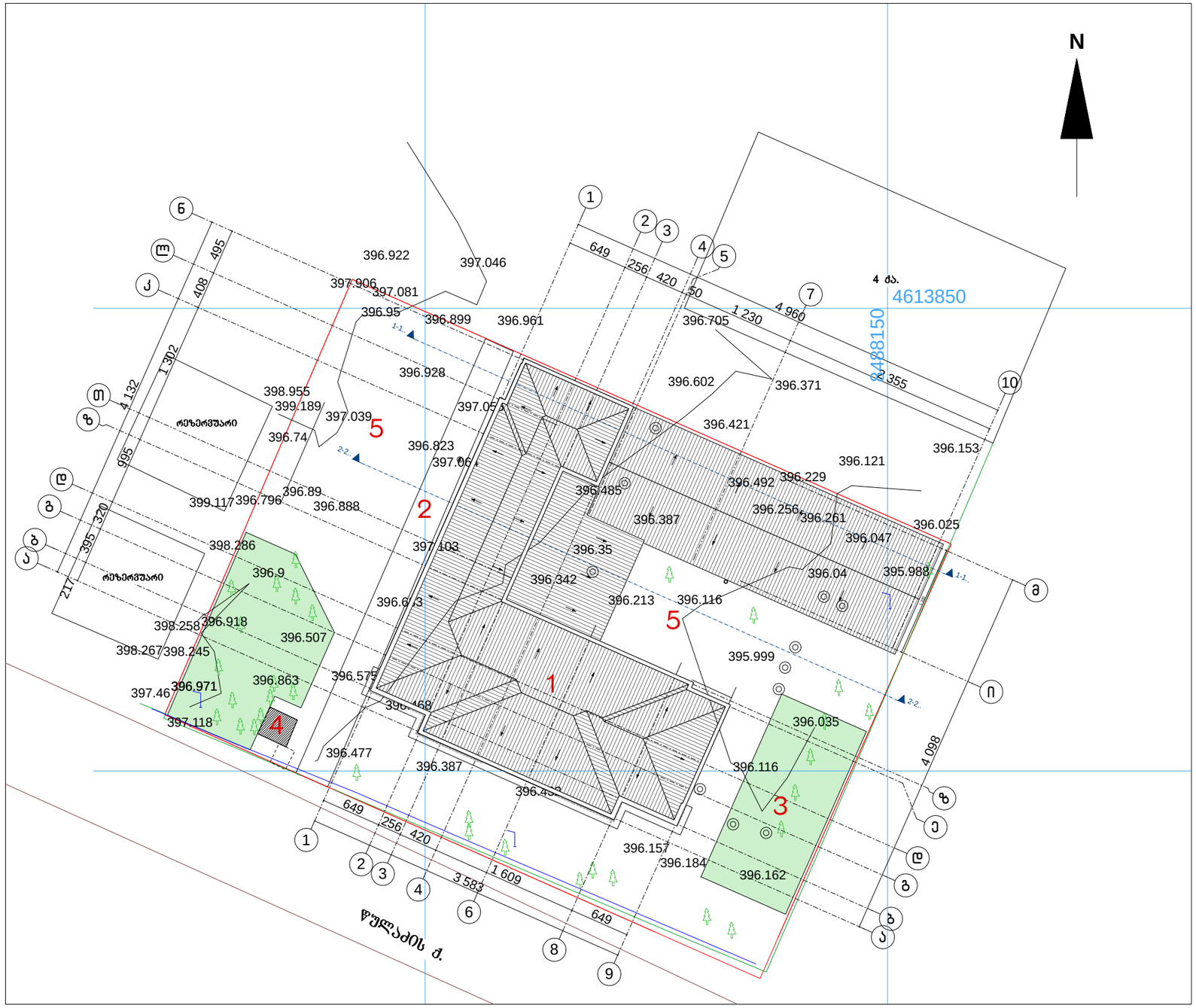

გენგეგმა მ. 1:500
(არსებული)

ექსპლიკაცია

1. არსებული შენობა
2. სერვიტუტით დატვირთული გზა
3. არსებული სათამაშო მოედანი (შეთანხმებული I კლასით)
4. დაცვის შენობა
5. ეზო

MARCH DESIGN	შპს „მარჩ დიზაინ”		ქ. თბილისი, წულაძის ქ. №22 (ნაკვეთი 34/015) შპს დამოუკიდებელი საერო გიმნაზია "შავნაბადა"-ს საკუთრებაში არსებულ მიწის ნაკვეთზე საბავშო ბაღის და სკოლის ფუნქციის მქონე შენობის პროექტი		
თანამდებობა	გვარი	ხელმ.	არქიტექტურული ნაწილი	დაკვეთა № 2015	
დირექტორი	რ. გეთიაშვილი				
პრ. მთ. არქიტ.	რ. გეთიაშვილი				
შეასრულა	რ. გეთიაშვილი		გენგეგმა	სტად.	ფურც. / რაოდ.
				მ. პ.	ან-2 / 14

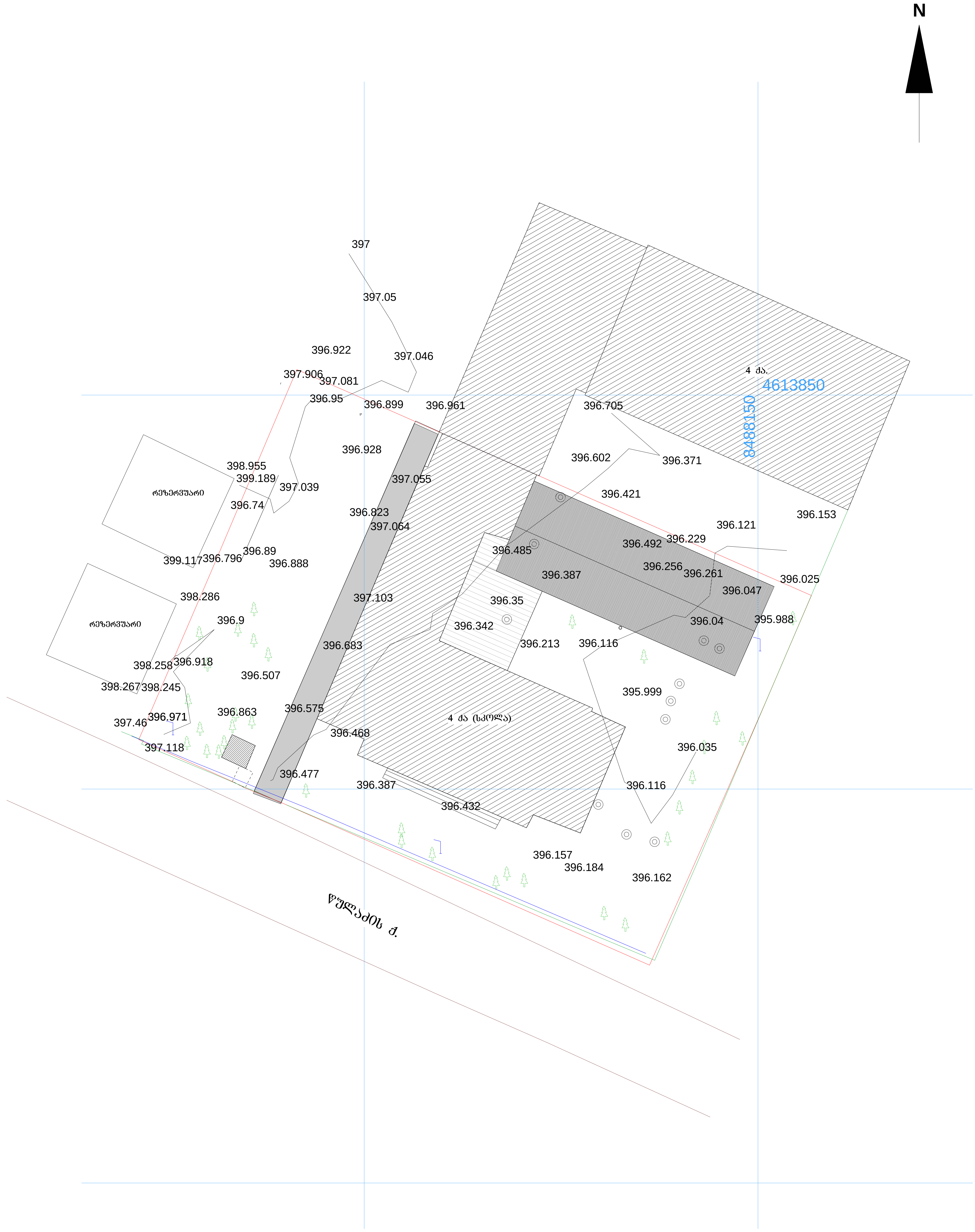

CI&D გეო	პირობითი აღნიშვნები	ტოპოგრაფიული გეგმა	
		დამკვეთი: შ.პ.ს. დამოუკიდებელი საერო გიმნაზია "შავნაბადა"	დირექტორი ტელ: 895 547 400 — ც. ცინცაძე
			კომპიუტერული მომსახურება — დ. სვანაძე
		მისამართი: წულაძის ქ. №22	აზომვა შეასრულა — გ. გუგუშაშვილი, ლ. სარქისოვი
		აზომვა ჩატარდა 09.05.09.	მასშტაბი 1:500

პირობითი აღნიშვნები

- საცხ. სახლი
- არასაცხ. სახლი
- ქვის ღობე
- ბორდიური
- გაზის მილი
- ელ. გადამცემი ხაზი
- სატრანსფორმატორო ჯიხური
- რკინიგზა
- სამეთვალყურეო ჭები
- ხეები
- ფარდული
- მშენებარე შენობა
- ფლატე
- რეზერვუარი
- UTM (საერთაშორისო) სისტემის კოორდინატები
- ადგილობრივი სისტემის ნამდვილი კოორდინატები

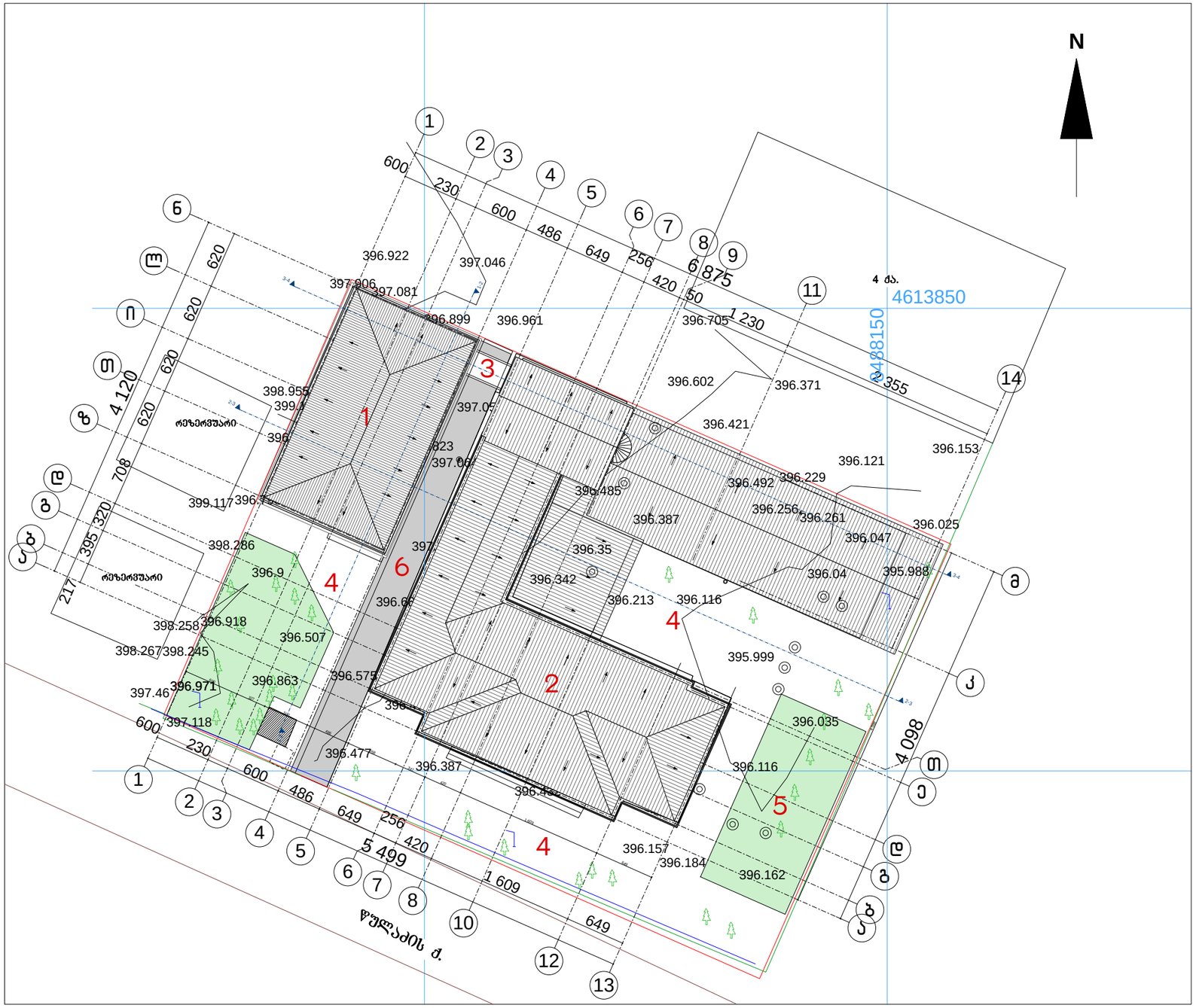

გენგეგმა მ. 1:500

ექსპლიკაცია

1. საპროექტო შენობა ახალი
2. საპროექტო შენობა არსებულზე დაშენება
3. საპროექტო ხიდი
   საპროექტო ახალი შენობიდან არსებულში გადასასვლელი
   რადგან ხიდი კვეთს სერვიტუტს
   გამომდინარე აქედან სიმაღლეში დაცულია სახანძრო ნორმა
4. ეზო
5. არსებული სათამაშო მოედანი (შეთანხმებული I კლასით)
6. სერვიტუტით დატვირთული გზა

MARCH DESIGN	შპს „მარჩ დიზაინ”		ქ. თბილისი, წულაძის ქ. №22 (ნაკვეთი 34/015) შპს დამოუკიდებელი საერო გიმნაზია "შავნაბადა"-ს საკუთრებაში არსებულ მიწის ნაკვეთზე საბავშო ბაღის და სკოლის ფუნქციის მქონე შენობის პროექტი		
თანამდებობა	**გვარი**	**ხელმ.**	**არქიტექტურული ნაწილი**	**დაკვეთა № 2014**	
დირექტორი	რ. გეთიაშვილი				
პრ. მთ. არქიტ.	რ. გეთიაშვილი				
შეასრულა	რ. გეთიაშვილი		გენგეგმა	**სტად.**	**ფურც.**	**რაოდ.**
				მ. პ.	ას-1	15