

პირობითი აღნიშვნები:

1. შენობაში არსებული ფართები:
   - ოთახები -18 -20 ტემპერატურაზე - საერთო ფართი 810 $მ^2$
   - ოთახები -5 +5 ტემპერატურაზე - საერთო ფართი 3448 $მ^2$
   - სივრცე +12 ტემპერატურაზე - საერთო ფართი 1760 $მ^2$
   - შოურუმი +12 ტემპერატურაზე - საერთო ფართი 80 $მ^2$
   - პერონები (გადახურული ღია ბაქნები) - 1992 $მ^2$
2. შენობის გარეთ არსებული ფართები:
   - სამანქანო ბაქნები, პანდუსები და გზები - 4784 $მ^2$
   - მომიჯნავე სამანქანო გზა - 802 $მ^2$
3. კოლონებს შორის არსებული კონსტრუქციული კავშირები
4. კოლონებს შორის დამატებითი კონსტრუქციული კავშირები
5. ნალექების გადამყვანი ღია არხი

ნიშნულები:

საპროექტო ნოლი	443.65	0.00
არსებული ნოლი	443.30	-0.35

შენიშვნები:

1. მშენებლობის დროს ყველა ზომა გადამოწმდეს ადგილზე
2. ცისფერი ფერით ნაჩვენებია არსებული კოლონების ღერძები, იასამნისფერით საპროექტო კოლონები 200X200 მმ მილიკვადრატის
3. შენობაში ყველა იატაკის ზედაპირები მოეწყოს ±0.00 ნიშნულზე
4. პროექტში არსებული ყველა პროფ. ფენილები, კედლები და გადახურვები შესრულდეს თეთრი ფერის მასალისგან
5. ტერიტორიაზე არსებული სარკინიგზო ლიანდაგი №2 განიცდის კორექტირებას. შესაბამისად ცვლილებები გადამოწმდეს ლიანდაგების სპეციალისტის მიერ

პროექტი: სამაცივრე-საწყობი (რეკონსტრუქციის პროექტი)	არსებული ჭრილი 1-1
ადგილმდებარეობა: ავჭალა, გაგრის ქ. №2	
დამკვეთი: შ.პ.ს. "ნიუ თრეიდ 2011"	მასშტაბი: 1:300
ნაწილი: სტადია-მუშა პროექტი არქიტექტურული ნაწილი	გვერდი: ა-4
დირექტორი: ბ. გურგენიძე	სულ გვერდები: ა-34
პრ. მთ.არქიტექტორი: ი. ბარნაბიშვილი	ფორმატი: A-1
შეასრულა: ი. ბარნაბიშვილი	თარიღი: 17.05.12

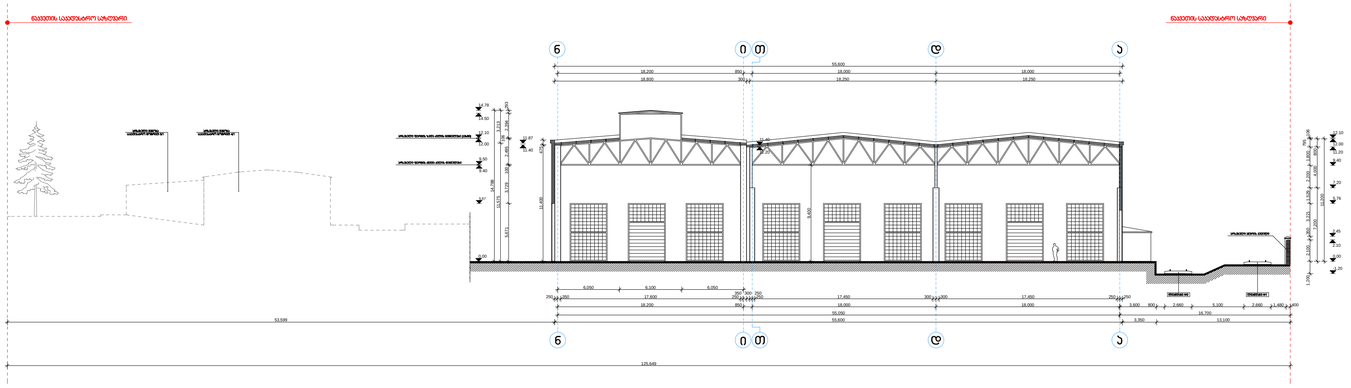
ნაპირგამაგრების საპროექტო ნიშნული
ნაპირგამაგრების საპროექტო ნიშნული
ნაპირგამაგრების საპროექტო ნიშნული

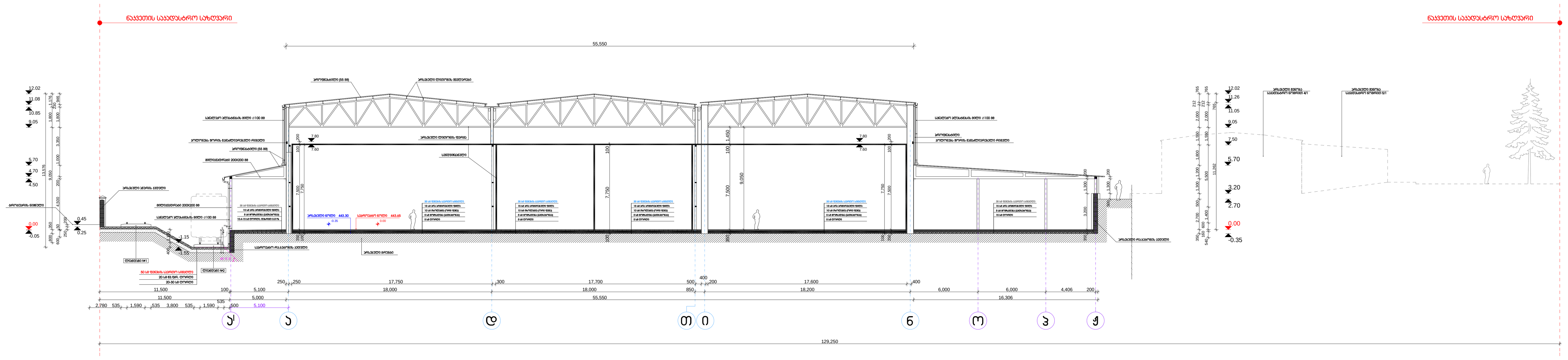

პირობითი აღნიშვნები:

1. შენობაში არსებული ფართები:
   - ოთახები -18 -20 ტემპერატურაზე - საერთო ფართი 810 $მ^2$
   - ოთახები -5 +5 ტემპერატურაზე - საერთო ფართი 3448 $მ^2$
   - სივრცე +12 ტემპერატურაზე - საერთო ფართი 1760 $მ^2$
   - შოურუმი +12 ტემპერატურაზე - საერთო ფართი 80 $მ^2$
   - პერონები (გადახურული ღია ბაქნები) - 1992 $მ^2$
2. შენობის გარეთ არსებული ფართები:
   - სამანქანო ბაქნები, პანდუსები და გზები - 4784 $მ^2$
   - მომიჯნავე სამანქანო გზა - 802 $მ^2$
3. კოლონებს შორის არსებული კონსრუქციული კავშირები
4. კოლონებს შორის დამატებითი კონსრუქციული კავშირები
5. ნალექების გადამყვანი ღია არხი

ნიშნულები:

საპროექტო ნოლი	443.65	0.00
არსებული ნოლი	443.30	-0.35

შენიშვნები:

1. მშენებლობის დროს ყველა ზომა გადამოწმდეს ადგილზე
2. ცისფერი ფერით ნაჩვენებია არსებული კოლონების ღერძები, იასამნისფერით საპროექტო კოლონები 200X200 მმ მილიკვადრატის
3. შენობაში ყველა იატაკის ზედაპირები მოეწყოს ±0.00 ნიშნულზე
4. პროექტში არსებული ყველა პროფ. ფენილები, კედლები და გადახურვები შესრულდეს თეთრი ფერის მასალისგან
5. ტერიტორიაზე არსებული სარკინიგზო ლიანდაგი №2 განიცდის კორექტირებას. შესაბამისად ცვლილებები გადამოწმდეს ლიანდაგების სპეციალისტის მიერ

პროექტი: სამაცივრე-საწყობი (რეკონსტრუქციის პროექტი)	საპროექტო ჭრილი 1-1		
ადგილმდებარეობა: ავჭალა, გაგრის ქ. №2			
დამკვეთი: შ.პ.ს. "ნიუ თრეიდ 2011"	მასშტაბი:	1:300	
ნაწილი: სტადია-მუშა პროექტი არქიტექტურული ნაწილი	გვერდი:	ა-13	
დირექტორი: ბ. გურგენიძე	სულ გვერდები:	ა-34	
არ. მთ.არქიტექტორი: ი. ბარნაბიშვილი	ფორმატი:	A-1	
შეასრულა: ი. ბარნაბიშვილი	თარიღი:	17.05.12	

ARCO LTD

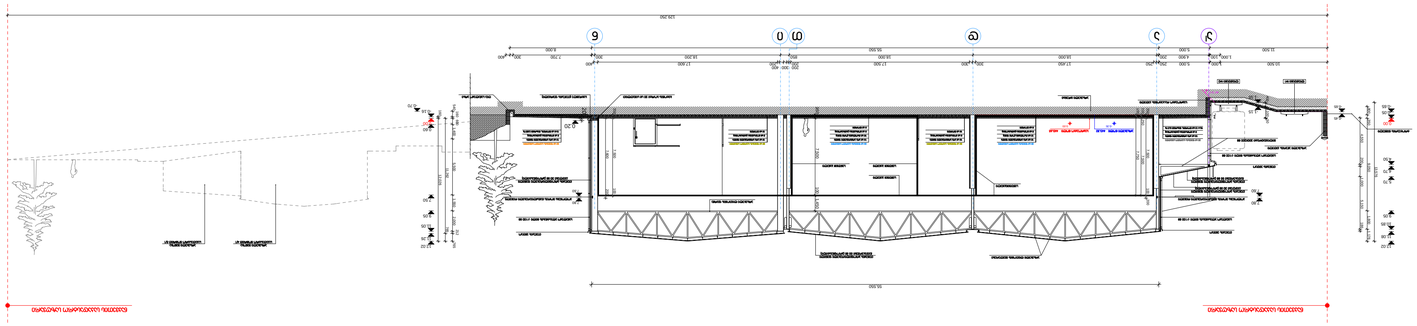

מספר תכנית:	17.05.1.12
שם התכנית:	חתך אופייני
קנה מידה:	1:300
גודל דף:	A1
קובץ:	2-34
שלב:	2-14
מהדורה:	2-2

יועץ:	
שם היועץ:	
כתובת:	
טלפון:	
דוא"ל:	
מספר רישיון:	

מתכנן:	
שם המתכנן:	
כתובת:	
טלפון:	
דוא"ל:	
מספר רישיון:	

מזמין:	
שם המזמין:	
כתובת:	
טלפון:	
דוא"ל:	
מספר רישיון:	

מנהל הפרויקט:	
שם מנהל הפרויקט:	
כתובת:	
טלפון:	
דוא"ל:	
מספר רישיון:	

מבצע:	
שם המבצע:	
כתובת:	
טלפון:	
דוא"ל:	
מספר רישיון:	

מפקח:	
שם המפקח:	
כתובת:	
טלפון:	
דוא"ל:	
מספר רישיון:	

מודד:	
שם המודד:	
כתובת:	
טלפון:	
דוא"ל:	
מספר רישיון:	

אדריכל נוף:	
שם האדריכל:	
כתובת:	
טלפון:	
דוא"ל:	
מספר רישיון:	

אדריכל:	
שם האדריכל:	
כתובת:	
טלפון:	
דוא"ל:	
מספר רישיון:	

קונסטרוקטור:	
שם הקונסטרוקטור:	
כתובת:	
טלפון:	
דוא"ל:	
מספר רישיון:	

יועץ:	
שם היועץ

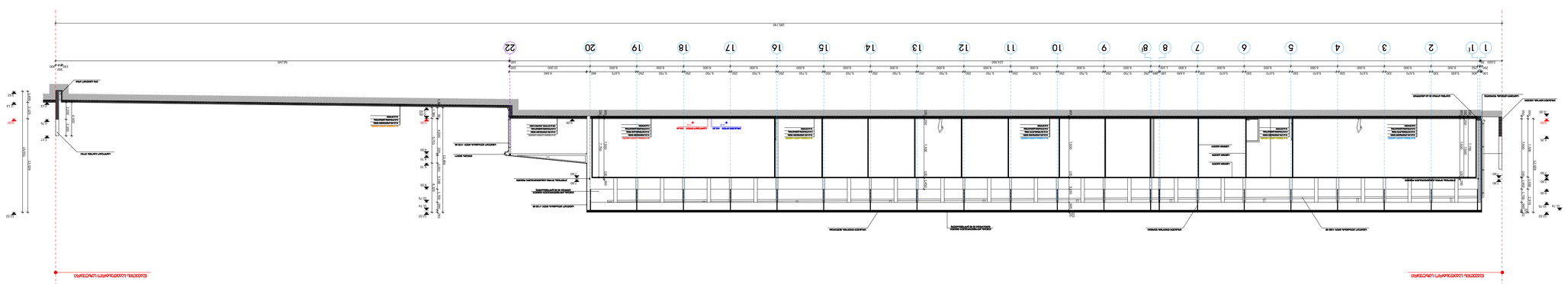

מפתח:	
מקרא סימוני חתכים (חתכי מבנה)	
שם הפרויקט:	
בניין מגורים, מסחר ומשרדים	
כתובת:	
רח' הברזל 7, תל אביב	
גוש וחלקה:	
גוש 6638 חלקה 142	
מספר תכנית:	
2011-0372	
שם התכנית:	
תכנית מפורטת לבניין מגורים ומשרדים

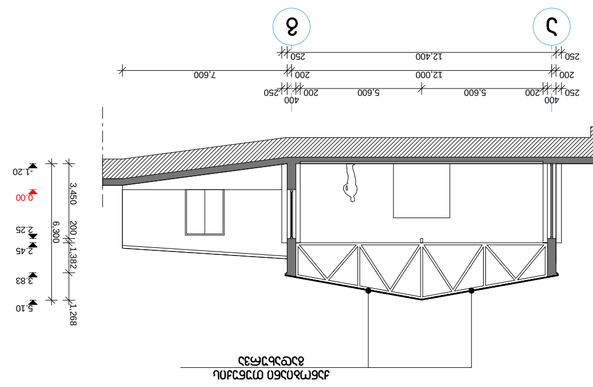

٦-١ ס מבחנ ٤

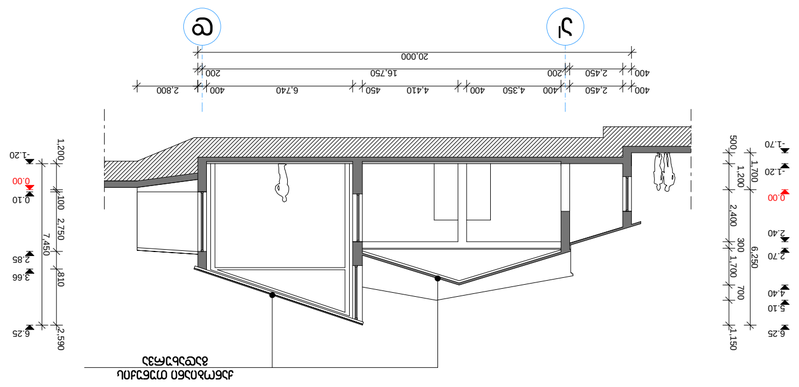

٤ מבחנ ٢-٢

٥٥٥٦٥٦٥٦

חתך 1-1

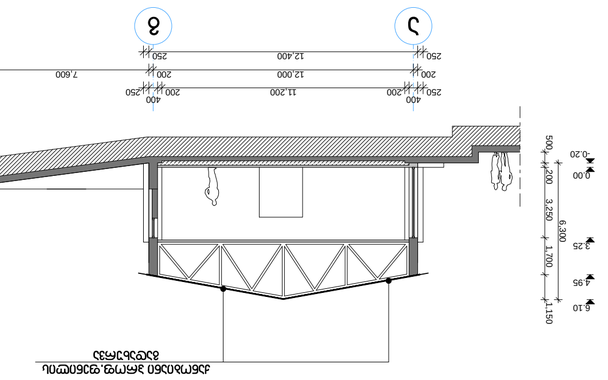

חתך 2-2

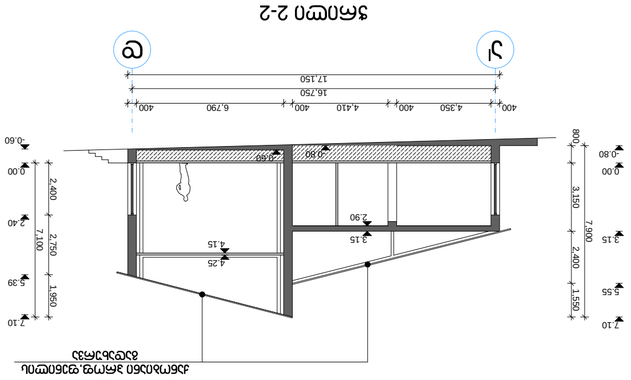

מספר תוכנית:	1:200
קנה מידה:	ג-26
תאריך עדכון אחרון:	ג-34
שם מתכנן:	A-2
מספר תוכנית:	17.05.12

שם הפרויקט:	
כביש גישה ומבנה עליה לגשר מעל נחל פרת	
שם התוכנית:	
תוכנית מבנים	
כתובת הפרויקט:	
ג'לגוליה, מחוז יהודה	
שם היזם:	
מועצה אזורית מגילות	
שם המתכנן:	
מ. בן-דוד הנדסה בע"מ	

מקרא:	
1. מבנה עליה ומבנה תת-קרקעי מרחב מוגן - קומת קרקע	
קומת עמודים - 18 -20 מפלסים עליונים 810 מ'	
קומת עמודים - קרקע+מרתף 3448 מ' -5 +6	
גשר מפלסים עליונים - קרקע+מרתף 1760 מ' +12 קומת	
קומת עמודים - קרקע+מרתף 80 מ' +12	
מבנה מגן (קומת עמודים - קרקע+מרתף) - 1992 מ'	
2. מבנה תת-קרקעי ומבנה עליה מרחב מוגן:	
קומת עמודים - קרקע+מרתף, 3.36 מ', 4784 מ' - 1980 מ'	
מרחב מוגן (קומת עמודים - קרקע+מרתף) - 802 מ'	

מפת מדידה:		
מדידת מצב קיים מבוצעת ע"י חברת מ.ד.ת. מדידות בע"מ		
מערכת קואורדינטות:		
ITM		
מערכת גבהים:		
מוסדות הגיאודזיה בישראל		
נקודות קואורדינטות:		
נ.צ. 1	443.65	0.00
נ.צ. 2	443.30	-0.35
נ.צ. 3	441.50	-1.80

הערות:	
1. מבנה מסומן בצבע תכלת בהיר מעל מפלס 0.00	
2. מבנה מסומן בצבע תכלת כהה מתחת למפלס 0.00	
3. מבנה מסומן בצבע תכלת כהה מתחת למפלס 0.00	
4. מבנה מסומן בצבע תכלת בהיר, מבנה מסומן בצבע תכלת כהה מתחת למפלס 0.00	

מקרא:	
מבנה מסומן בצבע תכלת בהיר מעל מפלס 0.00	
מבנה מסומן בצבע תכלת כהה מתחת למפלס 0.00	
מבנה מסומן בצבע תכלת כהה מתחת למפלס 0.00	
מבנה מסומן בצבע תכלת בהיר, מבנה מסומן בצבע תכלת כהה מתחת למפלס 0.00	

מספר תוכנית:	
3.3.ט, "פרט מספר 201 1"	
קנה מידה:	
1:200	
שם מתכנן:	
ג'לגוליה, בית אל, מ.א. מטה בנימין	
שם מתכנן:	
מ. בן-דוד הנדסה בע"מ	
שם הפרויקט:	
כביש גישה ומבנה עליה לגשר מעל נחל פרת	
שם התוכנית:	
תוכנית מבנים	

AFCO LTD

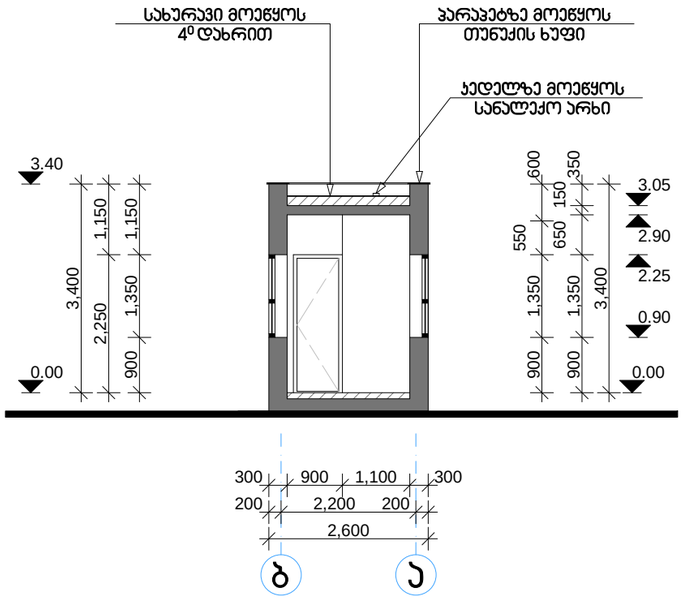

ჭრილი 2-2

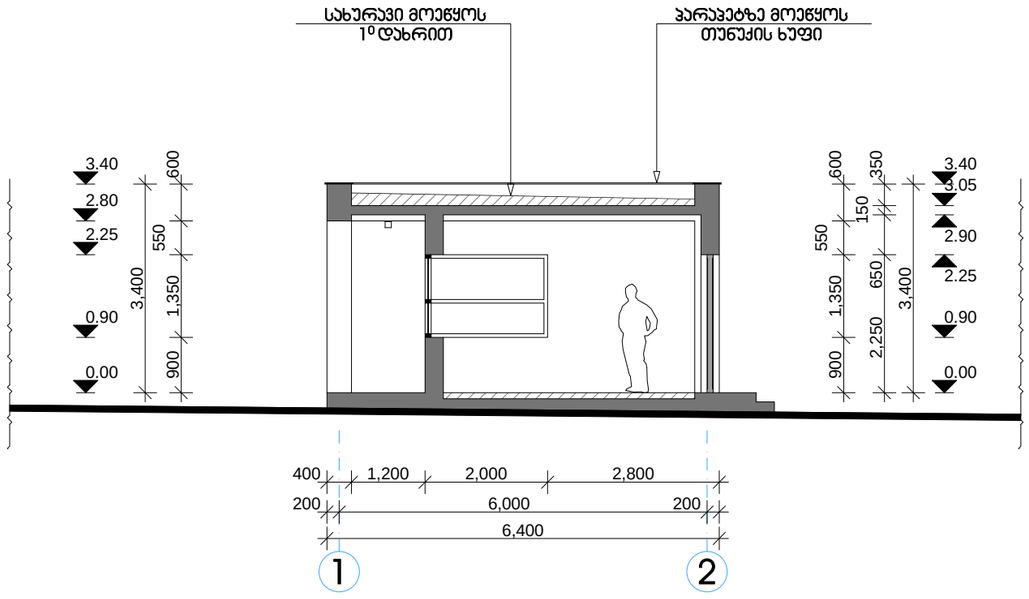

ჭრილი 1-1

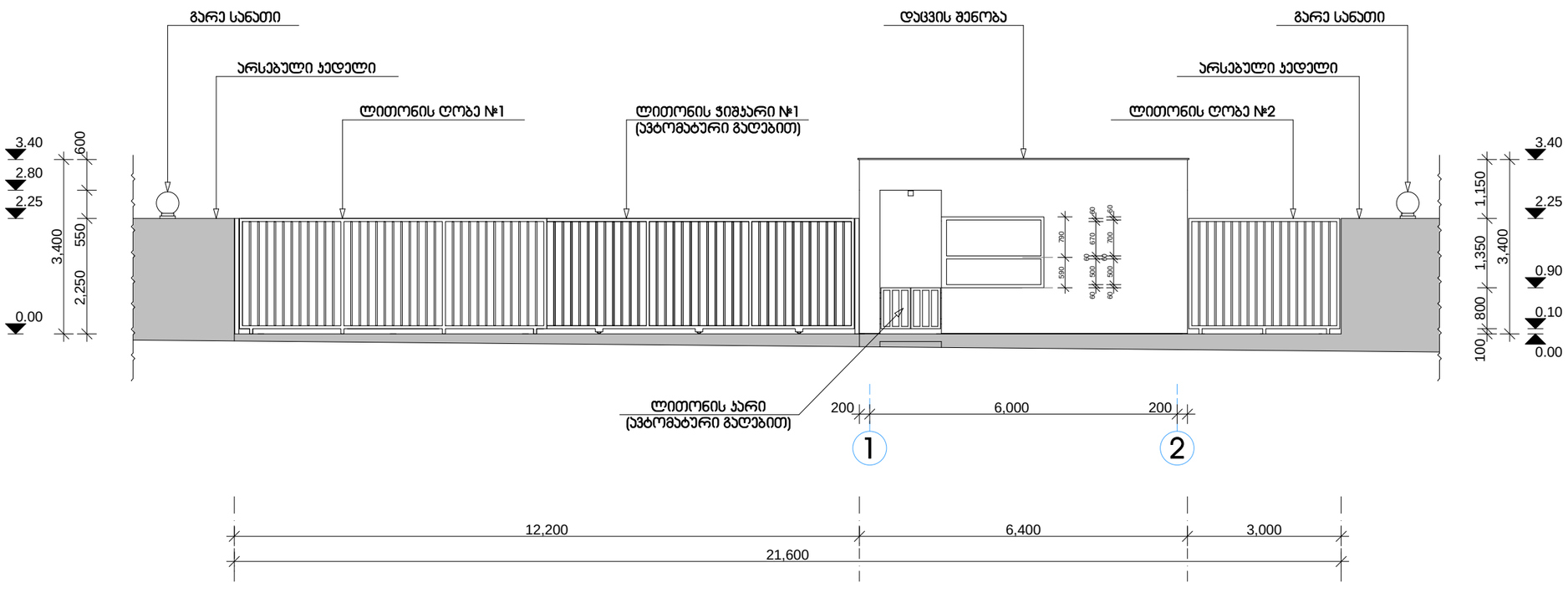

განშლა შესასვლელის მხრიდან

პროექტი:
სამაცივრე-საწყობი
(რეკონსტრუქციის პროექტი)

ადგილმდებარეობა:
ავჭალა
გაგრის ქ. №2

დამკვეთი:
შ.პ.ს. "ნიუ თრეიდ 2011"

ნაწილი:
არქიტექტურული ნაწილი

დირექტორი:
ი. ბარნაბიშვილი

პრ. მთ.არქიტექტორი:
ი. ბარნაბიშვილი

შეასრულა:
ბ. გურგენიძე

პირობითი აღნიშვნები:

შენიშვნები:

1. მშენებლობის დროს ჭვლა ზომა გადამოწმდეს ადგილზე
2. მშენებლობის დროს ჭვლა ცვლილება შეთანხმდეს არქიტექტორთან
3. დაცვის შენობის 0.00 ნიშნული არ შეესაბამება საპროექტო 0.00 ნიშნულს

განშლა შესასვლელის მხრიდან
ჭრილები 1-1 და 2-2

მასშტაბი:	1:100
გვერდი:	ა-29
სულ გვერდები:	ა-34
ფორმატი:	A-3
თარიღი:	17.05.12

ARCO

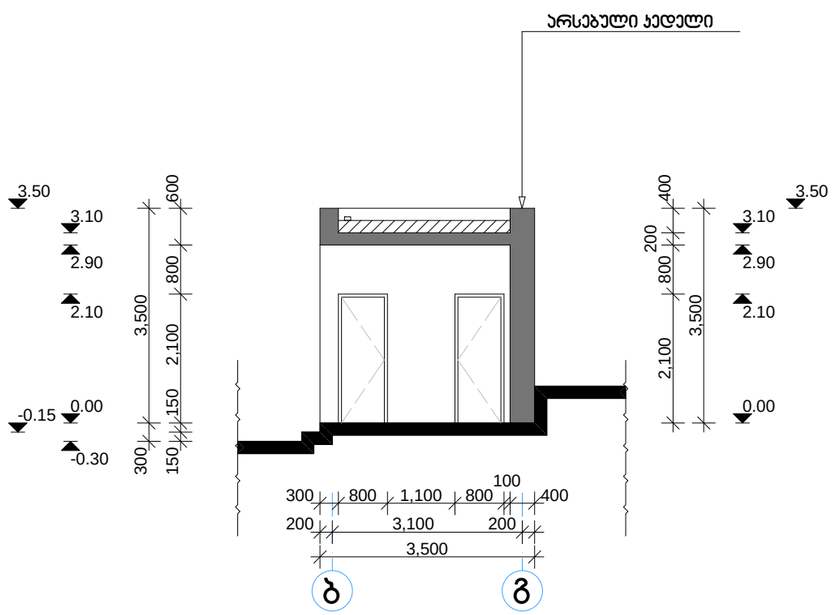

ჭრილი 1-1

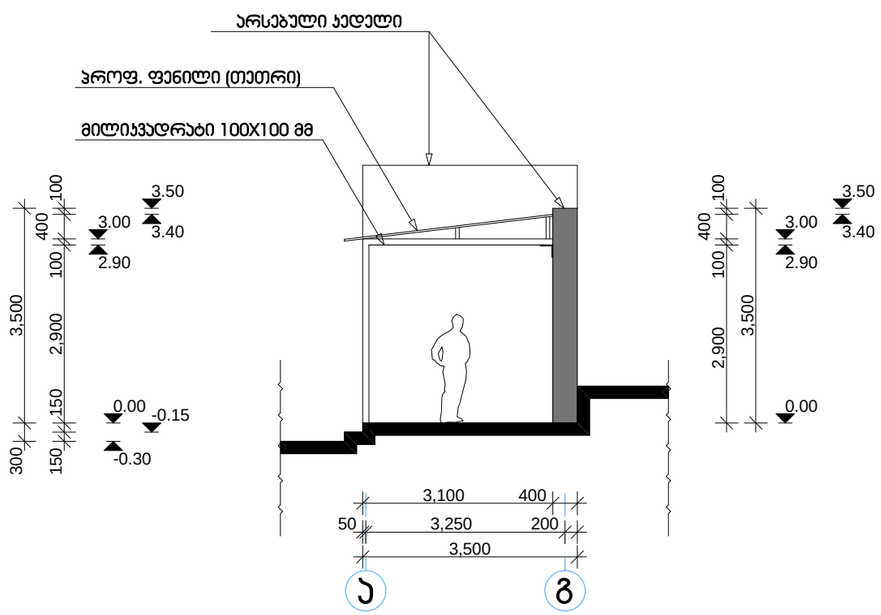

ჭრილი 2-2

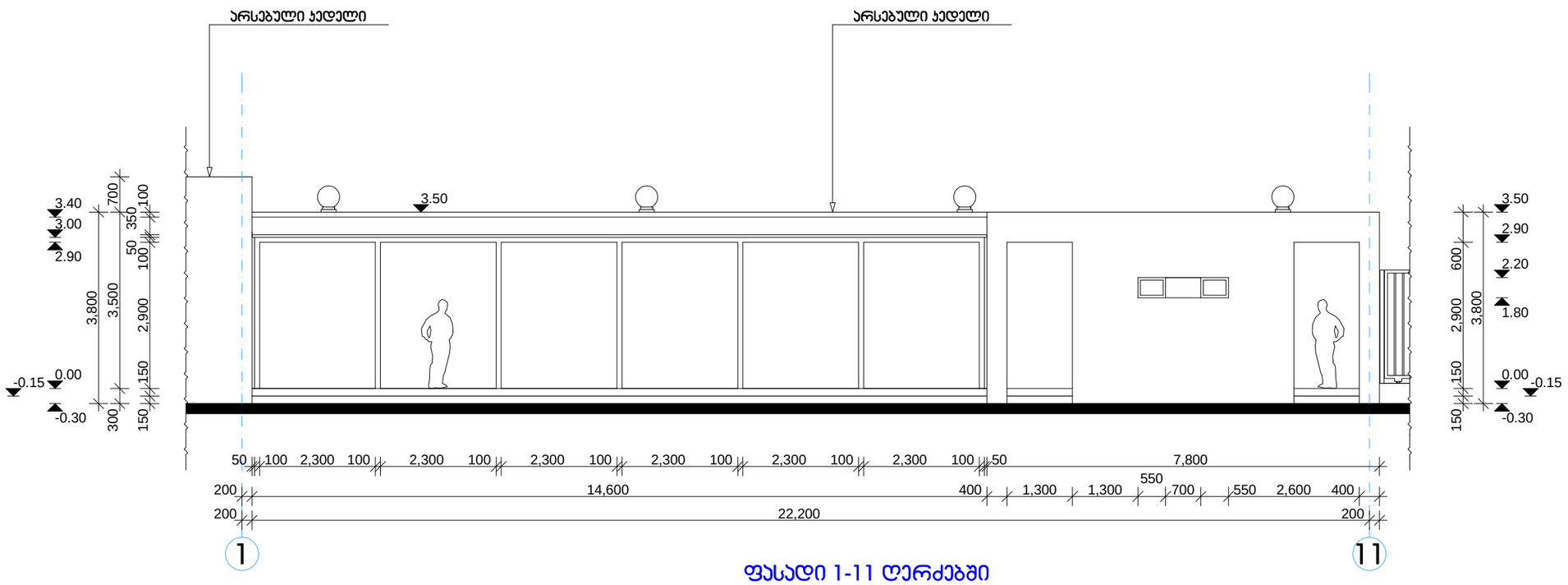

ფასადი 1-11 ღერძებში

პროექტი:
სამაცივრე-საწყობი
(რეკონსტრუქციის პროექტი)

ადგილმდებარეობა:
ავჭალა
გაგრის ქ. №2

დამკვეთი:
შ.პ.ს. "ნიუ თრეიდ 2011"

ნაწილი:
არქიტექტურული ნაწილი

დირექტორი:
ი. ბარნაბიშვილი

პრ. მთ.არქიტექტორი:
ი. ბარნაბიშვილი

შესრულა:
ბ. გურგენიძე

პირობითი აღნიშვნები:

- არსებული ბლოკის ღობე
- საპროექტო ბლოკის ჯიხურები

შენიშვნები:

1. მშენებლობის დროს ყველა ზომა გადამოწმდეს ადგილზე
2. მშენებლობის დროს ყველა ცვლილება შეთანხმდეს არქიტექტორთან
3. ტუალეტების შენობისა და ფანჩატურის 0.00 ნიშნული არ შეესაბამება საპროექტო 0.00 ნიშნულს

ტუალეტების შენობის და ფანჩატურის ფასადი და ჭრილები

მასშტაბი:	1:100
გვერდი:	ა-34
სულ გვერდები:	ა-34
ფორმატი:	A-3
თარიღი:	17.05.12

ARCO LTD