ავტოსადგომის გეგმა -2.95 ნიშნულზე

მ. 1 : 200

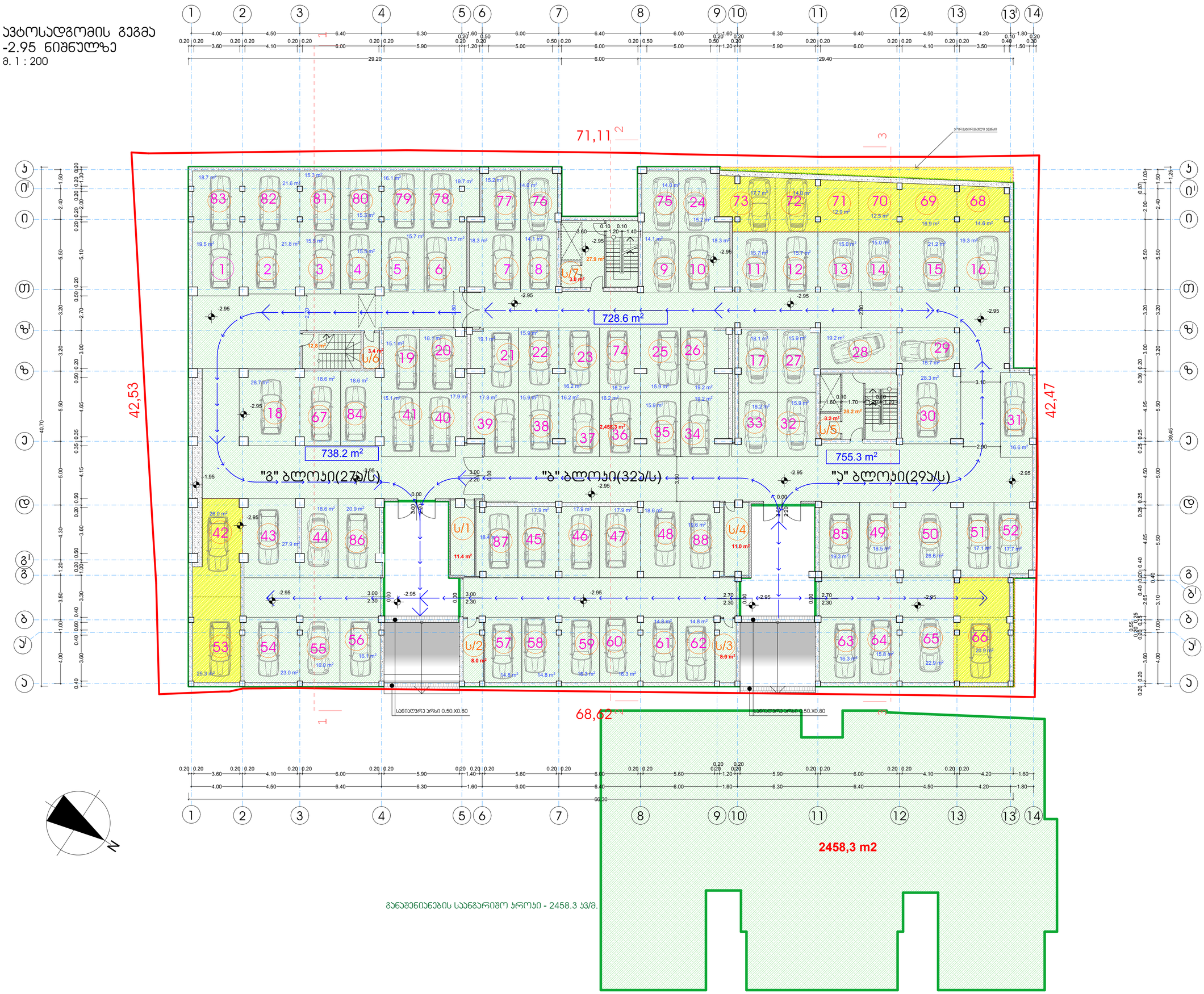

განაშენიანების საანგარიშო ართეი - 2458.3 კვ/მ.

ფორმატი A-2 | თბილისი 2015 წ. | დაკვეთა №

ექსპლიკაცია:

პირობითი ნიშნები

- 2458,3 მ² — მანაშენიანების ფართობი
- -2.95 — პრექიტექტორული ნიშნული
- ნაკვეთის საზღვარი
- კედლები
- ღერძის ხაზი
- დიაფრაგმა

ტიპობის მახასიათებლები, პირის უფლების და სანარმაზრის ფართი — 68,9 კვ/მ

S/n – საყოფის ფართი — 48,0 კვ/მ.

- ავტოსადგომი - 88 მანქანაზე

მიდა ფართი — 2 222,1 მ²

აქედან:

"ა" ბლოკი

S/n - ავტოსადგომი — 513,5 კვ/მ 29 მან.

მისასვლელი გზები — 241,8 კვ/მ

"ბ" ბლოკი

S/n - ავტოსადგომი — 529,0 კვ/მ 32 მან.

მისასვლელი გზები — 199,6 კვ/მ

"გ" ბლოკი

S/n - ავტოსადგომი — 516,3 კვ/მ 27 მან.

მისასვლელი გზები — 221,9 კვ/მ

— საპორექტირებელი კვანძი

შენიშვნები:

1. ნახაზზე ზომები მოცემულია მეტრებში
2. ნახაზის ყველა ცვლილება მშენებლობისას შეთანხმებული უნდა იქნეს პროექტის ავტორთან
3. ნახაზზე საპროექტო შენობის ნორმი შეესაბამება აბსოლიტურ ნიშნულს - 416.30

დამკვეთი: ამხანაგობა "ტრიალეთის 4"	სრიალეთის კ.№4	მისამართი
შეთანხმებული დამკვეთთან		ხელმოწერა

პროექტის სახელწოდება

ქ. თბილისი, დიდუბა-ჩუღურეთის რაიონი, სრიალეთის ქ. №4, №6ა-ში მრავალფუნქციური (საცხოვრებელი, საოფისე, სავაჭრო) შენობის პორექტირებული პროექტის პორექტირება

შ.პ.ს. "ინჟპროექტმშენი"	ქ. თბილისი, გამრირი კვარ ფშაველის №76ბ, ბ-54 ტელ-574061028 ელ-ფოსტა inzHproektmsheni@gmail.com

თანამდებობა	გვარი	ხელმოწერა	თარიღი
დირექტორი	ო. ლაგვილავა		
მთ. არქიტექტორი	ე. სანდია		
პროექტის ავტორი	ე. სანდია		
კონსტრუქტორი			

მასშტაბი	1:200	ავტოსადგომის გეგმა - 2.95 ნიშნულზე
თარიღი		
სტადია	ფურცლები	ფურცელი
პროექტი	30	ა-05

I სართულის გეგმა ±0.00 ნიშნულზე

მ. 1 : 200

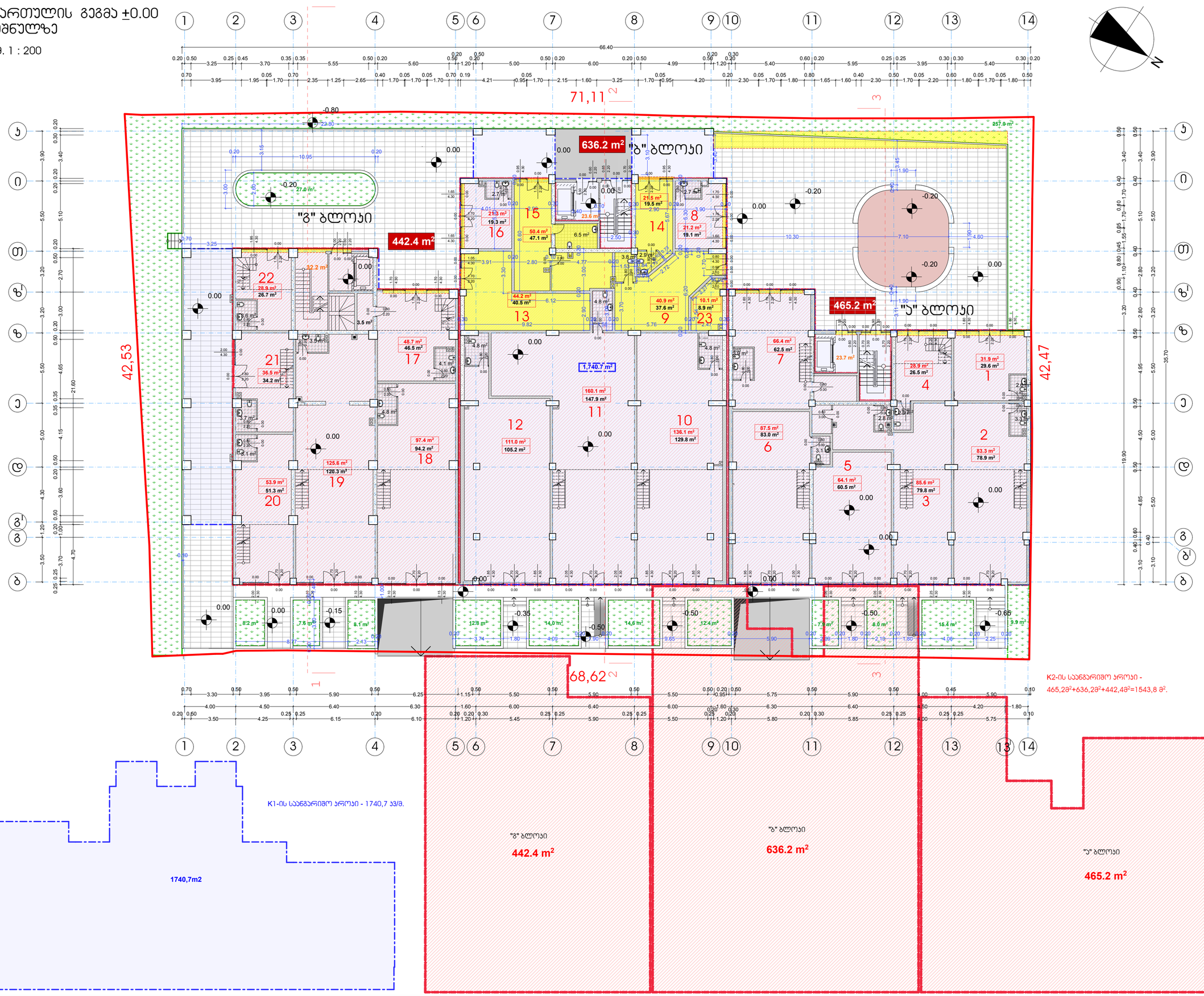

ფორმატი A-2 | თბილისი 2015 წ. | დაკვეთა №

ექსპლიკაცია:

პირობითი ნიშნები

სებებრივი 2	ინტესივობის ფართი	"ა" ბლოკი	465,2 მ2
		"ბ" ბლოკი	636,2 მ2
		"გ" ბლოკი	442,4 მ2
		სულ	1543,8
	- კომერციული ფართი		1455,5 მ²

- n — ფართი გარე კონტურის ნაბეჭდით
- n — ფართი შიდა კონტურზე
- 1,740.7 m² — მოშენების ფართი (მთლიანი "ა"; "ბ" და "გ"ბლოკებზე)
- 79,5 ს/მ — ბინის, უძრავების და სავაჭრო ფართი
- n — (სავაჭრო; საოფისე) ფართის ნუმერაცია
- 0.00 — პრიბიბაკტერული ნიშნული
- ნაკეთების საზღვარი
- კედლები
- ღერძის ხაზი
- ღია მიწისქვეშა ჰეშა
- ხელოვნური ქვის მოშენებაზე
- მოასფალტება
- 375,9 ს/მ — მეშენება
- დიაფრაგმა
- საკორექტირებელი კვანძი

შენიშვნები:

1. ნახაზზე ზომები მოცემულია მეტრებში
2. ნახაზის ყველა ცვლილება მშენებლობასა მეთანხმებელი უნდა იყოს პროექტის ავტორთან
3. ნახაზზე საპროექტო შენობის ნორი მეშახამება აბსოლიტურ ნიშნულს - 416.30
4. ინტესივობის ფართი "ა" და "ბ" ბლოკი დაითვლებოდა ძველი წესებით (მეთანხმებული პროექტით)
5. ინტესივობის ფართი "გ" ბლოკი დათვლილია ახალი წესებით (შინაიდან "გ" ბლოკის მეიცავლა მოშენების ფართი)

დაკვეთი: აბსანგრება "ჩოხების 4"	მისამართი: სოხების ქ.№4
მეთანხმებული დაკვეთთან	ხელმოწერა

პროექტის სახელწოდება

ქ. თბილისი, დიდუბე-ჩუღურეთის რაიონი, სოხების ქ. №4, №6ა-ში მრავალფუნქციური (სცხოვრებელი, საოფისე, სავაჭრო) შენობის პროექტირებული პროექტის პორექტირება

შ.პ.ს. "ინჰპროექტშენი"

ქ. თბილისი, გამსახურდიას ქუჩა ფშავლის №76ბ, ბ-54

ტელ-574061028

ელ-ფოსტა inzHproektmsheni@gmail.com

თანამდებობა	გვარი	ხელმოწერა	თარიღი
დირექტორი	ლ. ლაგვილავა		
მთ. არქიტექტორი	ა. სანია		
პროექტის ავტორი	ა. სანია		
კონსტრუქტორი			
მასშტაბი	1:200	I სართულის გეგმა ±0.00 ნიშნულზე	
თარიღი			
სტადია	ფურცლები	ფურცელი	
პროექტი	30	ა-06	

Объединительный зазор +2.40 блок-секции

М 1 : 200

Заказчик	ООО "Специализированный застройщик "Альфа-Инвест"
Объект	Многоквартирный жилой дом с нежилыми помещениями, расположенный по адресу: г. Москва, ул. Нижние Мнёвники, вл. 1
Стадия	Проектная документация
Наименование	Планировочная организация земельного участка
Главный инженер проекта	Ю.А. Ларионов
Главный архитектор проекта	Е.Ю. Ларионова
Начальник отдела	Ю.А. Ларионов
Разработал	Ю.А. Ларионов
Н. контроль	Ю.А. Ларионов
Масштаб	1:200
Формат	А2
Дата	2.40 блок-секции
Изм.	Кол.уч. Лист № док. Подп. Дата
Шифр	30
Лист	Ч-07

Экспликация помещений 2 этажа

№ на плане	Наименование	Площадь, м²
1	Лестничная клетка	150.2
2	"2" жилая	168.8
3	"3" жилая	189.7
4	"4" жилая (2-комнатная)	508.7

Условные обозначения

- Граница земельного участка
- Граница благоустройства
- Граница зоны ограничения
- Проектируемое здание
- Существующее здание
- Проектируемое дерево
- Проектируемый кустарник
- Проектируемый газон
- Проектируемое покрытие
- Проектируемый бортовой камень
- Проектируемый пандус
- Проектируемый тротуар
- Проектируемый проезд
- Проектируемый пешеходный переход
- Проектируемый парковочный карман
- Проектируемый парковочный карман для МГН
- Проектируемый парковочный карман для электромобилей
- Проектируемый парковочный карман для МГН и электромобилей
- Проектируемый парковочный карман для электромобилей с зарядной станцией
- Проектируемый парковочный карман для МГН и электромобилей с зарядной станцией
- Проектируемый парковочный карман для электромобилей с зарядной станцией и зарядной станцией
- Проектируемый парковочный карман для МГН и электромобилей с зарядной станцией и зарядной станцией
- Проектируемый парковочный карман для электромобилей с зарядной станцией и зарядной станцией и зарядной станцией
- Проектируемый парковочный карман для МГН и электромобилей с зарядной станцией и зарядной станцией и зарядной станцией
- Проектируемый парковочный карман для электромобилей с зарядной станцией и зарядной станцией и зарядной станцией и зарядной станцией
- Проектируемый парковочный карман для МГН и электромобилей с зарядной станцией и зарядной станцией и зарядной станцией и зарядной станцией
- Проектируемый парковочный карман для электромобилей с зарядной станцией и зарядной станцией и зарядной станцией и зарядной станцией и зарядной станцией
- Проектируемый парковочный карман для МГН и электромобилей с зарядной станцией и зарядной станцией и зарядной станцией и зарядной станцией и зарядной станцией
- Проектируемый парковочный карман для электромобилей с зарядной станцией и зарядной станцией и зарядной станцией и зарядной станцией и зарядной станцией и зарядной станцией
- Проектируемый парковочный карман для МГН и электромобилей с зарядной станцией и зарядной станцией и зарядной станцией и зарядной станцией и зарядной станцией и зарядной станцией
- Проектируемый парковочный карман для электромобилей с зарядной станцией и зарядной станцией и зарядной станцией и зарядной станцией и зарядной станцией и зарядной станцией и зарядной станцией
- Проектируемый парковочный карман для МГН и электромобилей с зарядной станцией и зарядной станцией и зарядной станцией и зарядной станцией и зарядной станцией и зарядной станцией и зарядной станцией
- Проектируемый парковочный карман для электромобилей с зарядной станцией и зарядной станцией и зарядной станцией и зарядной станцией и зарядной станцией и зарядной станцией и зарядной станцией и зарядной станцией
- Проектируемый парковочный карман для МГН и электромобилей с зарядной станцией и зарядной станцией и зарядной станцией и зарядной станцией и зарядной станцией и зарядной станцией и зарядной станцией и зарядной станцией
- Проектируемый парковочный карман для электромобилей с зарядной станцией и зарядной станцией и зарядной станцией и зарядной станцией и зарядной станцией и зарядной станцией и зарядной станцией и зарядной станцией и зарядной станцией
- Проектируемый парковочный карман для МГН и электромобилей с зарядной станцией и зарядной станцией и зарядной станцией и зарядной станцией и зарядной станцией и зарядной станцией и зарядной станцией и зарядной станцией и зарядной станцией
- Проектируемый парковочный карман для электромобилей с зарядной станцией и зарядной станцией и зарядной станцией и зарядной станцией и зарядной станцией и зарядной станцией и зарядной станцией и зарядной станцией и зарядной станцией и зарядной станцией
- Проектируемый парковочный карман для МГН и электромобилей с зарядной станцией и зарядной станцией и зарядной станцией и зарядной станцией и зарядной станцией и зарядной станцией и зарядной станцией и зарядной станцией и зарядной станцией и зарядной станцией
- Проектируемый парковочный карман для электромобилей с зарядной станцией и зарядной станцией и зарядной станцией и зарядной станцией и зарядной станцией и зарядной станцией и зарядной станцией и зарядной станцией и зарядной станцией и зарядной станцией и зарядной станцией
- Проектируемый парковочный карман для МГН и электромобилей с зарядной станцией и зарядной станцией и зарядной станцией и зарядной станцией и зарядной станцией и зарядной станцией и зарядной станцией и зарядной станцией и зарядной станцией и зарядной станцией и зарядной станцией
- Проектируемый парковочный карман для электромобилей с зарядной станцией и зарядной станцией и зарядной станцией и зарядной станцией и зарядной станцией и зарядной станцией и зарядной станцией и зарядной станцией и зарядной станцией и зарядной станцией и зарядной станцией и зарядной станцией
- Проектируемый парковочный карман для МГН и электромобилей с зарядной станцией и зарядной станцией и зарядной станцией и зарядной станцией и зарядной станцией и зарядной станцией и зарядной станцией и зарядной станцией и зарядной станцией и зарядной станцией и зарядной станцией и зарядной станцией
- Проектируемый парковочный карман для электромобилей с зарядной станцией и зарядной станцией и зарядной станцией и зарядной станцией и зарядной станцией и зарядной станцией и зарядной станцией и зарядной станцией и зарядной станцией и зарядной станцией и зарядной станцией и зарядной станцией и зарядной станцией
- Проектируемый парковочный карман для МГН и электромобилей с зарядной станцией и зарядной станцией и зарядной станцией и зарядной станцией и зарядной станцией и зарядной станцией и зарядной станцией и зарядной станцией и зарядной станцией и зарядной станцией и зарядной станцией и зарядной станцией и зарядной станцией
- Проектируемый парковочный карман для электромобилей с зарядной станцией и зарядной станцией и зарядной станцией и зарядной станцией и зарядной станцией и зарядной станцией и зарядной станцией и зарядной станцией и зарядной станцией и зарядной станцией и зарядной станцией и зарядной станцией и зарядной станцией и зарядной станцией
- Проектируемый парковочный карман для МГН и электромобилей с зарядной станцией и зарядной станцией и зарядной станцией и зарядной станцией и зарядной станцией и зарядной станцией и зарядной станцией и зарядной станцией и зарядной станцией и зарядной станцией и зарядной станцией и зарядной станцией и зарядной станцией и зарядной станцией
- Проектируемый парковочный карман для электромобилей с зарядной станцией и зарядной станцией и зарядной станцией и зарядной станцией и зарядной станцией и зарядной станцией и зарядной станцией и зарядной станцией и зарядной станцией и зарядной станцией и зарядной станцией и зарядной станцией и зарядной станцией и зарядной станцией и зарядной станцией
- Проектируемый парковочный карман для МГН и электромобилей с зарядной станцией и зарядной станцией и зарядной станцией и зарядной станцией и зарядной станцией и зарядной станцией и зарядной станцией и зарядной станцией и зарядной станцией и зарядной станцией и зарядной станцией и зарядной станцией и зарядной станцией и зарядной станцией и зарядной станцией
- Проектируемый парковочный карман для электромобилей с зарядной станцией и зарядной станцией и зарядной станцией и зарядной станцией и зарядной станцией и зарядной станцией и зарядной станцией и зарядной станцией и зарядной станцией и зарядной станцией и зарядной станцией и зарядной станцией и зарядной станцией и зарядной станцией и зарядной станцией и зарядной станцией
- Проектируемый парковочный карман для МГН и электромобилей с зарядной станцией и зарядной станцией и зарядной станцией и зарядной станцией и зарядной станцией и зарядной станцией и зарядной станцией и зарядной станцией и зарядной станцией и зарядной станцией и зарядной станцией и зарядной станцией и зарядной станцией и зарядной станцией и зарядной станцией и зарядной станцией
- Проектируемый парковочный карман для электромобилей с зарядной станцией и зарядной станцией и зарядной станцией и зарядной станцией и зарядной станцией и зарядной станцией и зарядной станцией и зарядной станцией и зарядной станцией и зарядной станцией и зарядной станцией и зарядной станцией и зарядной станцией и зарядной станцией и зарядной станцией и зарядной станцией и зарядной станцией
- Проектируемый парковочный карман для МГН и электромобилей с зарядной станцией и зарядной станцией и зарядной станцией и зарядной станцией и зарядной станцией и зарядной станцией и зарядной станцией и зарядной станцией и зарядной станцией и зарядной станцией и зарядной станцией и зарядной станцией и зарядной станцией и зарядной станцией и зарядной станцией и зарядной станцией и зарядной станцией
- Проектируемый парковочный карман для электромобилей с зарядной станцией и зарядной станцией и зарядной станцией и зарядной станцией и зарядной станцией и зарядной станцией и зарядной станцией и зарядной станцией и зарядной станцией и зарядной станцией и зарядной станцией и зарядной станцией и зарядной станцией и зарядной станцией и зарядной станцией и зарядной станцией и зарядной станцией и зарядной станцией
- Проектируемый парковочный карман для МГН и электромобилей с зарядной станцией и зарядной станцией и зарядной станцией и зарядной станцией и зарядной станцией и зарядной станцией и зарядной станцией и зарядной станцией и зарядной станцией и зарядной станцией и зарядной станцией и зарядной станцией и зарядной станцией и зарядной станцией и зарядной станцией и зарядной станцией и зарядной станцией и зарядной станцией
- Проектируемый парковочный карман для электромобилей с зарядной станцией и зарядной станцией и зарядной станцией и зарядной станцией и зарядной станцией и зарядной станцией и зарядной станцией и зарядной станцией и зарядной станцией и зарядной станцией и зарядной станцией и зарядной станцией и зарядной станцией и зарядной станцией и зарядной станцией и зарядной станцией и зарядной станцией и зарядной станцией и зарядной станцией
- Проектируемый парковочный карман для МГН и электромобилей с зарядной станцией и зарядной станцией и зарядной станцией и зарядной станцией и зарядной станцией и зарядной станцией и зарядной станцией и зарядной станцией и зарядной станцией и зарядной станцией и зарядной станцией и зарядной станцией и зарядной станцией и зарядной станцией и зарядной станцией и зарядной станцией и зарядной станцией и зарядной станцией и зарядной станцией
- Проектируемый парковочный карман для электромобилей с зарядной станцией и зарядной станцией и зарядной станцией и зарядной станцией и зарядной станцией и зарядной станцией и зарядной станцией и зарядной станцией и зарядной станцией и зарядной станцией и зарядной станцией и зарядной станцией и зарядной станцией и зарядной станцией и зарядной станцией и зарядной станцией и зарядной станцией и зарядной станцией и зарядной станцией и зарядной станцией
- Проектируемый парковочный карман для МГН и электромобилей с зарядной станцией и зарядной станцией и зарядной станцией и зарядной станцией и зарядной станцией и зарядной станцией и зарядной станцией и зарядной станцией и зарядной станцией и зарядной станцией и зарядной станцией и зарядной станцией и зарядной станцией и зарядной станцией и зарядной станцией и зарядной станцией и зарядной станцией и зарядной станцией и зарядной станцией и зарядной станцией
- Проектируемый парковочный карман для электромобилей с зарядной станцией и зарядной станцией
- Проектируемый парковочный карман для МГН и электромобилей с зарядной станцией и зарядной станцией
- Проектируемый парковочный карман для электромобилей с зарядной станцией и зарядной станцией
- Проектируемый парковочный карман для МГН и электромобилей с зарядной станцией и зарядной станцией
- Проектируемый парковочный карман для электромобилей с зарядной станцией и зарядной станцией
- Проектируемый парковочный карман для МГН и электромобилей с зарядной станцией и зарядной станцией
- Проектируемый парковочный карман для электромобилей с зарядной станцией и зарядной станцией
- Проектируемый парковочный карман для МГН и электромобилей с зарядной станцией и зарядной станцией
- Проектируемый парковочный карман для электромобилей с зарядной станцией и зарядной станцией
- Проектируемый парковочный карман для МГН и электромобилей с зарядной станцией и зарядной станцией
- Проектируемый парковочный карман для электромобилей с зарядной станцией и зарядной станцией
- Проектируемый парковочный карман для МГН и электромобилей с зарядной станцией и зарядной станцией
- Проектируемый парковочный карман для электромобилей с зарядной станцией и зарядной станцией
- Проектируемый парковочный карман для МГН и электромобилей с зарядной станцией и

ծածկագծային հատակագիծ (մանրամասնված շրջանակներով) ±4.80 մակարդակի համար

մ. 1 : 200

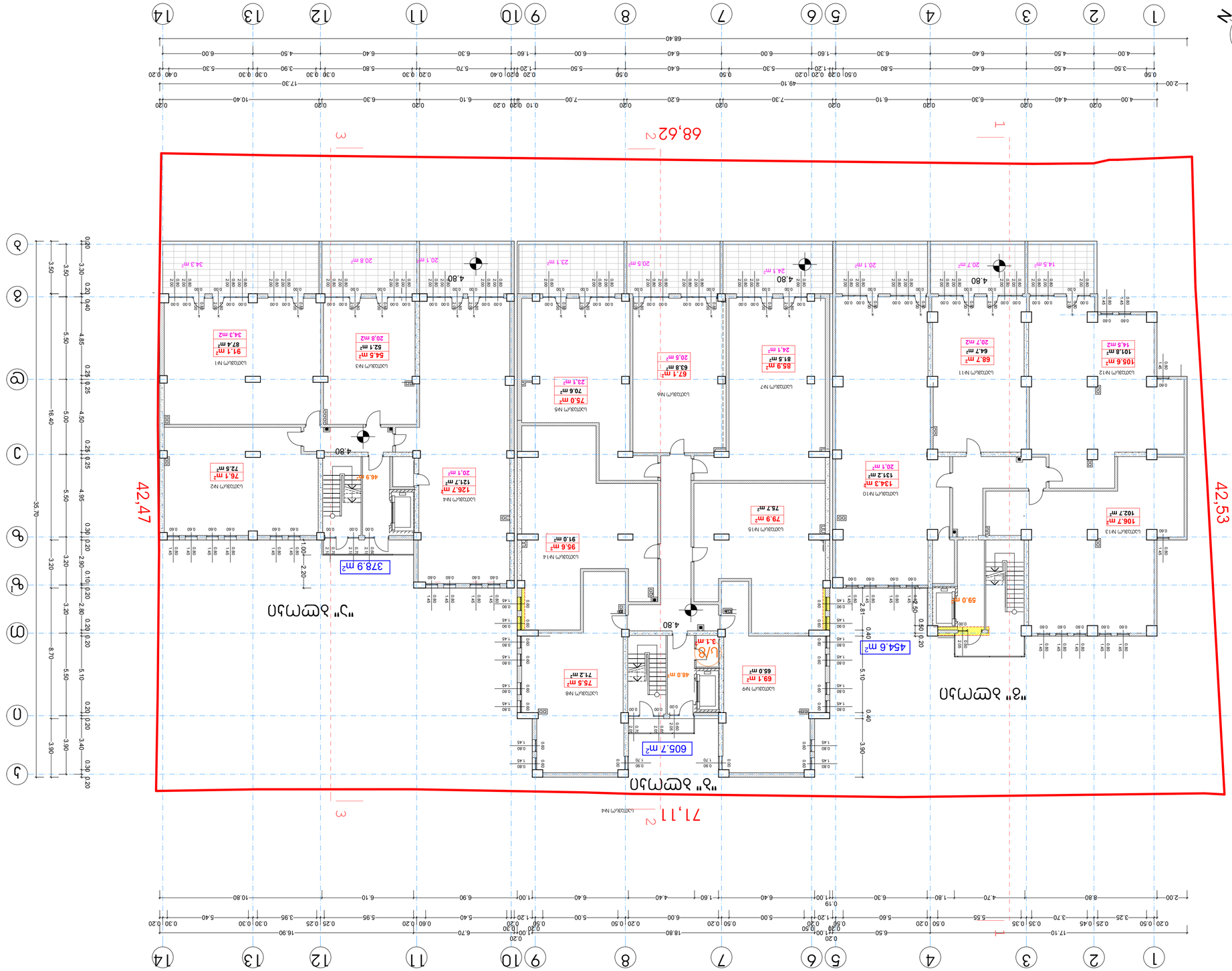

ծածկագծային հատակագծի համառոտ բացատրություն

1. Ճարտարապետական լուծումները տրված են ըստ ՀՀ ներկայացված նախագծային փաթեթի՝ համաձայն ՀՀ գործող շինարարական նորմերի և կանոնների։
2. Ճարտարապետական լուծումները տրված են ըստ ՀՀ ներկայացված նախագծային փաթեթի՝ համաձայն ՀՀ գործող շինարարական նորմերի և կանոնների։
3. Ճարտարապետական լուծումները տրված են ըստ ՀՀ ներկայացված նախագծային փաթեթի՝ համաձայն ՀՀ գործող շինարարական նորմերի և կանոնների։

ծածկագծային հատակագծի նշանակումները

- ——— ներկայացվող շինության ծածկագիծ
- ——— կից շինությունների ծածկագիծ
- ——— ներկայացվող շինության հատակագիծ
- Ա/Ն — ծածկի թափվածքի ուղղությունը և չափը
- 153,9 յ/ձ — ծածկի թափվածքի ուղղությունը և չափը
- +4.80 — ծածկի նշանակումը ըստ բացարձակ նիշերի
- 198,2 մ² — ծածկամասի մակերեսը
- ——— ծածկի եզրաքար
- ——— ծածկամասի սահմանները
- ——— ծածկամասի սահմանները
- ——— ծածկի ներքին ջրհեղեղ
- ——— ծածկի ներքին ջրհեղեղ
- Ա/Ն — ծածկի թափվածքի ուղղությունը և չափը

ծածկագծային հատակագծի տեղեկատվական աղյուսակ

ծածկամասերի քանակը		4
ծածկամասերի մակերեսը		1439,1 մ²
ներքին ջրհեղեղների քանակը		2
ներքին ջրհեղեղների տեսակը		ներքին
ներքին ջրհեղեղների տրամագիծը		110 մմ
ներքին ջրհեղեղների քանակը		2
ներքին ջրհեղեղների տեսակը		ներքին
ներքին ջրհեղեղների տրամագիծը		110 մմ

К2-ՈՒ ԱՇՀԱՏԱՆՔԱՅԻՆ ՀԱՏՎԱԾ -
$349.4м^2+383.8м^2+467.8м^2=1201.0м^2$.

467.8 m²
«9» ԱՇՀԱՏԱՆՔ

383.8 m²
«8» ԱՇՀԱՏԱՆՔ

349.4 m²
«7» ԱՇՀԱՏԱՆՔ

68,62

42,47

71,11

42.53

1 2 3 4 5 6 7 8 9 10 11 12 13 14

Ա Բ Գ Դ Ե Զ Է

68.40

23.60

20.80

ՀԱՏԱԿԱԳԾԱՅԻՆ ՊԼԱՆ
մ. 1 : 200

ՀԱՏԱԿԱԳԾԱՅԻՆ ՊԼԱՆ

ՇԻՆՈՒԹՅԱՆ ԱՆՎԱՆՈՒՄԸ	«ՍԱՀԱԿ ՄԱՐՏԻՐՈՍՅԱՆ 6» ԲԱԺՆԵՏԻՐԱԿԱՆ ՀԱՄԱԼԻՐ
ՀԱՍՑԵԻ ՀԱՍՑԵ	ՀՀ, ք. ԵՐԵՎԱՆ, ՇԵՆՔԻ 1-ԻՆ ՓՈՂՈՑ, 6 ՇԵՆՔ
ՀԱՏԱԿԱԳԾԻ ՀԵՂԻՆԱԿԸ	ՀԱՅԿԱԶՈՒՆ ՀԱՐՈՒԹՅՈՒՆՅԱՆ
ՀԱՏԱԿԱԳԾԻ ՄԱՍՆԱԳԻՏԱԿԱՆ ԱՍՊԱՐԵԶԸ	ՀՀ, ք. ԵՐԵՎԱՆ, ՇԵՆՔԻ 1-ԻՆ ՓՈՂՈՑ, 6 ՇԵՆՔ
ՇԻՆԱՐԱՐԱԿԱՆ ԿԱԶՄԱԿԵՐՊՈՂ	ՀԱՅԿԱԶՈՒՆ ՀԱՐՈՒԹՅՈՒՆՅԱՆ
ՀԱՏԱԿԱԳԾՄԱՆ ՓՈՒԼ	
ՀԱՏԱԿԱԳԾՄԱՆ ԱՍՏԻՃԱՆ	1:200
ՀԱՏԱԿԱԳԾՄԱՆ ՀԱՄԱԿԱՐԳԸ	II ԱՇՀԱՏԱՆՔԱՅԻՆ ՇԻՆՈՒԹՅԱՆ ՀԱՏԱԿԱԳԾԱՅԻՆ ՊԼԱՆ +7.35 ՇՀԱՀԱՏԱԿԱԳԾՎԱԾ
ՀԱՏԱԿԱԳԾՄԱՆ ՓՈՒԼ	ՀԱՏԱԿԱԳԾՎԱԾ ՄԱՍ
ՀԱՏԱԿԱԳԾՄԱՆ ԱՍՏԻՃԱՆ	30
ՀԱՏԱԿԱԳԾՄԱՆ ՀԱՄԱՐ	Ա-09

ՀԱՏԱԿԱԳԾՎՈՂ ՇԵՆՔԻ ՀԱՍՑԵՆ ԵՎ ՀԱՍՑԵԻ ՀԱՍԱՐԱԿԱԿԱՆ ՆՇԱՆԱԿՈՒԹՅՈՒՆՆԵՐԸ

ՇԻՆԱՐԱՐ	ԱՐՄԱՆ ՍԱՀԱԿՅԱՆ
ՀԵՂԻՆԱԿ	ՀՀ, ք. ԵՐԵՎԱՆ, ՇԵՆՔԻ 1-ԻՆ ՓՈՂՈՑ, 6 ՇԵՆՔ
ՀԵՌԱԽՈՍԱՀԱՄԱՐ	+374 (60) 720128
ԷԼ. ՓՈՍՏԱՅԻՆ ՀԱՍՑԵ	architectmanager@gmail.com

ՀԱՏԱԿԱԳԾՄԱՆ ՀԱՄԱՐ ՕԳՏԱԳՈՐԾՎՈՂ ՇԵՆՔԵՐԻ ՑԱՆԿ

ՀԱՏԱԿԱԳԾՎՈՂ ՇԵՆՔԻ ՀԱՍՑԵՆ ԵՎ ՀԱՍՑԵԻ ՀԱՍԱՐԱԿԱԿԱՆ ՆՇԱՆԱԿՈՒԹՅՈՒՆՆԵՐԸ	ՀԱՅԿԱԶՈՒՆ ՀԱՐՈՒԹՅՈՒՆՅԱՆ

ფურცელი	A-2	ნახაზის 2015 წ.	
		ფაილის №:	

ექსპლიკაცია:

ნახაზზე გამოსახული ფართების ჩამონათვალი იხილეთ ცხრილში

IV სართულის გეგმა +13.95 ნიშნულზე

მ. 1 : 200

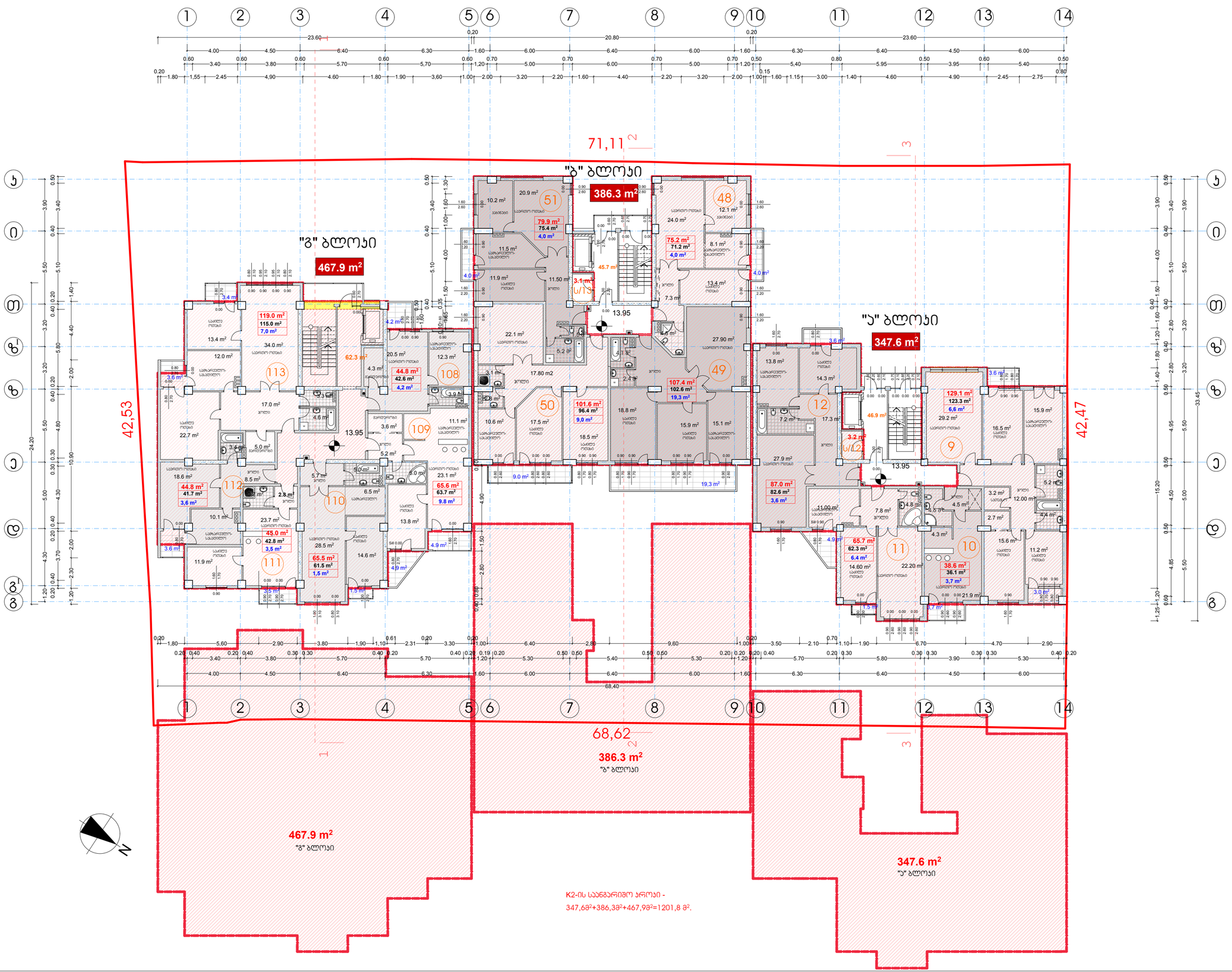

ფორმატი	A-2
თბილისი 2015 წ.	
დაკვეთა №	

ექსპლიკაცია:

ძირობითი ნიშნები

სექტორი 2

ინვესტიციის ფართი	"ა" ბლოკი	347,6 მ2
	"ბ" ბლოკი	386,3 მ2
	"გ" ბლოკი	467,9 მ2
	სულ	1201.8
- სასტოვრებელი ფართი		1069.2 მ²

- დაყოფრაგმა
- n / n / n — ბინის ფართი (მეზობლებიდან ხედების ნაკლებობით) / ბინის მიღმა ფართი / ბინის ფართი
- +13.95 — პროექტიური ნიშნული
- ნაკეთების სახეობები
- კედლები
- ფერმის ხაზი
- ჯრილის ხაზი
- 154,9 მ3/მ — ბინის უარეების და სავარაუდოს ფართი
- 86,2 მ3/მ — სახანძრო ფართი
- n — - ბინის ნომერი
- ს/n — სველების ფართი - 6.3 მ3/მ
- საორიენტაციო ჯანძი

შენიშვნები:

1. ნახაზზე ზომები მოცემულია მეტრებში
2. ნახაზის ყველა ცვლილება მშენებლობისას მეთანხმებული უნდა იქნა პროექტის ავტორებთან
3. ნახაზზე საერთაშორისო შენობის ნორი მეასაბამება ასხლტიდან ნიშნულს - 416.30
4. ინდივიდუალის ფართი "ა" და "ბ" ბლოკები დაკმაყოფილება ქვეყნის წესებით (მეთანხმებული პროექტებით)
5. ინდივიდუალის ფართი "გ" ბლოკი დაკმაყოფილება ახალი წესებით (ნიშნიდან "გ" ბლოკის მეიცავს მოთხოვნების ფარგლებ)

დაკვეთი: ამხანაგობა "სოხუმის 4"	სოხუმის ქ.№4 — მისამართი
მეთანხმებული დაკვეთთან	ხელმოწერა

პროექტის სახელწოდება

ქ. თბილისი, დიდუბე-ჩუღურეთის რაიონი, სოხუმის ქ. №4, №6ა-ში მრავალფუნქციური (საცხოვრებელი, საოფისე, საპარკრო) შენობის პროექტირებული პროექტის პროექტირება

შ.პ.ს. "ინჟპროექტმშენი"	ქ. თბილისი, გეგმარი ვეძა ფშაველა №76, ბ-54; ტელ-574061028; ელ-ფოსტა inzHproektmsheni@gmail.com

თანამდებობა	გვარი	ხელმოწერა	თარიღი
დირექტორი	ო. ლაგვილავა		
მთ. არქიტექტორი	ჯ. სამია		
პროექტის ავტორი	ჯ. სამია		
კონსტრუქტორი			
მასშტაბი	1:200	IV სართულის გეგმა 13.95 ნიშნულზე	
თარიღი			

სტადია	ფურცლები	ფურცელი
პროექტი	30	ა-11

V ԱՀՄՈՒՄՆԱԿԱՆ ՇԻՆԱՐԱՐԱԿԱՆ +17.25 ՇԵՆՔԻ ՀԱՏԱԿԱԳԾԱՅԻՆ

ս. 1 : 200

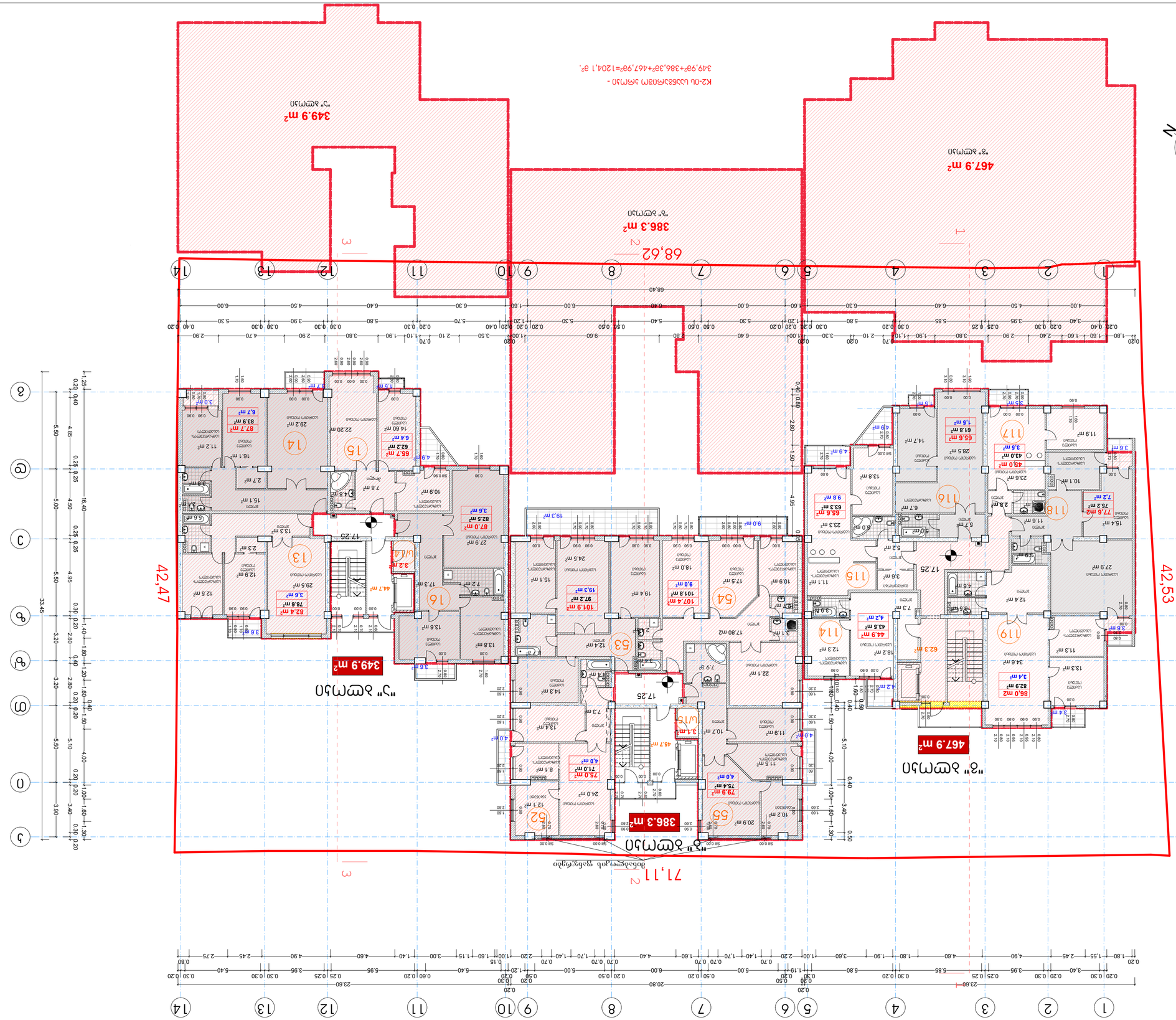

ՇՇՀԱՊԱՏԱԿԱՅԻՆ ՀԱՄԱԿԱՐԳԻ ՀԱՏՎԱԾՆԵՐ

1. ՇՇՀԱՊԱՏԱԿԱՅԻՆ ՀԱՄԱԿԱՐԳԻ ԿԱՏԱՐՎՈՂ ԱՇԽԱՏԱՆՔՆԵՐԸ ՊԵՏՔ Է ԻՐԱԿԱՆԱՑՆԵԼ ՄԻԱՅՆ ՇԻՆԱՐԱՐԱԿԱՆ ԿԱԶՄԱԿԵՐՊՈՒԹՅԱՆ ՀԱՄԱՐ ԱՇԽԱՏԱՆՔԱՅԻՆ ՆԱԽԱԳԾԻ ՀԻՄԱՆ ՎՐԱ ՄՇԱԿՎԱԾ ՇԻՆԱՐԱՐԱԿԱՆ ԼՈՒԾՈՒՄՆԵՐԻ ՀԱՄԱՁԱՅՆ:

2. ՇՇՀԱՊԱՏԱԿԱՅԻՆ ՀԱՄԱԿԱՐԳԻ ԿԱՏԱՐՄԱՆ ԺԱՄԱՆԱԿԱՑՈՒՅՑԸ ՍԱՀՄԱՆՎՈՒՄ Է ՇԻՆԱՐԱՐԱԿԱՆ ԼՈՒԾՈՒՄՆԵՐԻ ՀԱՍՏԱՏՄԱՆ ՀԱՄԱՐ ՍԱՀՄԱՆՎԱԾ ԺԱՄԿԵՏԵՐԻ ԱՎԱՐՏՄԱՆ ՀԻՄԱՆ ՎՐԱ:

3. ՇՇՀԱՊԱՏԱԿԱՅԻՆ ՀԱՄԱԿԱՐԳԻ ԿԱՏԱՐՄԱՆ ԺԱՄԱՆԱԿԱՑՈՒՅՑԸ ՍԱՀՄԱՆՎՈՒՄ Է ՇԻՆԱՐԱՐԱԿԱՆ ԼՈՒԾՈՒՄՆԵՐԻ ՀԱՍՏԱՏՄԱՆ ՀԱՄԱՐ ԱՇԽԱՏԱՆՔԱՅԻՆ ՆԱԽԱԳԾԻ ՀԻՄԱՆ ՎՐԱ ՄՇԱԿՎԱԾ ՇԻՆԱՐԱՐԱԿԱՆ ԼՈՒԾՈՒՄՆԵՐԻ ՀԱՄԱՁԱՅՆ:

4. ՕԲՅԵԿՏԻ ՇԻՆԱՐԱՐ ԿՈՂՄԻՑ ԾԱ ՀԱՄԱՐ ՊԱՏՎԱՍԽԱՆԱՏՎՈՒ ՀԱՄԱՐ ՀԱՄԱՁԱՅՆ ՀՀ ԿԱՌԱՎԱՐՈՒԹՅԱՆ 2021ԹՎԱԿԱՆԻ ԴԵԿՏԵՄԲԵՐԻ 30-Ի N 1776-Ն ՈՐՈՇՄԱՄԲ ՍԱՀՄԱՆՎԱԾ ԿԱՐԳԸ:

5. ՕԲՅԵԿՏԻ ՇԻՆԱՐԱՐ ԿՈՂՄԻՑ ՊԱՏՎԱՍԽԱՆԱՏՎՈՒ ՀԱՄԱՐ ՀԱՄԱՁԱՅՆ ՀՀ ԿԱՌԱՎԱՐՈՒԹՅԱՆ 2021ԹՎԱԿԱՆԻ ԴԵԿՏԵՄԲԵՐԻ 30-Ի N 1776-Ն ՈՐՈՇՄԱՄԲ ՍԱՀՄԱՆՎԱԾ ԿԱՐԳԸ:

ՀՈՂԱՄԱՍԻ ՀՈՂԱԲԱՇՆԱՅԻՆ ԳՈՏԻ ՀԱՇՎԱՐԿ

ՀՈՂԱՄԱՍԻ ՀՈՂԱԲԱՇՆԱՅԻՆ ԳՈՏԻ ՄԱԿԵՐԵՍԸ	349,9 ՔՄ
ՀՈՂԱՄԱՍԻ ՀՈՂԱԲԱՇՆԱՅԻՆ ԳՈՏԻ ՄԱՍՆԱԿՑԱՅԻՆ ՄԱՍԵՐԸ	386,3 ՔՄ
ՀՈՂԱՄԱՍԻ ՀՈՂԱԲԱՇՆԱՅԻՆ ԳՈՏԻ ՀԱՐԱԿԻՑ ՄԱՍԵՐԸ	467,9 ՔՄ
ՀՈՂԱՄԱՍԻ ՀՈՂԱԲԱՇՆԱՅԻՆ ԳՈՏԻ ՄԱԿԵՐԵՍԸ	1204,1 ՔՄ

ՀՈՂԱՄԱՍԻ ՕԳՏԱԳՈՐԾՄԱՆ ՎԱՅՐԵՐԸ ԵՎ ՍԱՀՄԱՆԱՓԱԿՈՒՄՆԵՐԸ

ՀՈՂԱՄԱՍԻ ՕԳՏԱԳՈՐԾՄԱՆ ՎԱՅՐԵՐԸ	ՇԻՆԱՐԱՐԱԿԱՆ ՕԳՏԱԳՈՐԾՄԱՆ ՎԱՅՐԵՐ
ՀՈՂԱՄԱՍԻ ՕԳՏԱԳՈՐԾՄԱՆ ՎԱՅՐԵՐԻ ՄԱԿԵՐԵՍԸ	1204,1 ՔՄ
ՀՈՂԱՄԱՍԻ ՕԳՏԱԳՈՐԾՄԱՆ ՎԱՅՐԵՐԻ ՄԱՍՆԱԿՑԱՅԻՆ ՄԱՍԵՐԸ	1017,7 ՔՄ

ՇԻՆԱՐԱՐԱԿԱՆ ԼՈՒԾՄԱՆ ՀԱՄԱՌՈՏ ՏԵՂԵԿԱՏՎԱԿԱՆ ՄԱՍ

ՀՈՂԱՄԱՍԻ ՀԱՍՑԵ ԳՏՆՎՈՂ ՇԻՆԱՐԱՐԱԿԱՆ ԼՈՒԾՄԱՆ ՀԱՄԱՌՈՏ ՏԵՂԵԿԱՏՎԱԿԱՆ ՄԱՍԸ ԿԱԶՎԱԾ Է ՀՀ ԿԱՌԱՎԱՐՈՒԹՅԱՆ 2021ԹՎԱԿԱՆԻ ԴԵԿՏԵՄԲԵՐԻ 30-Ի N 1776-Ն ՈՐՈՇՄԱՄԲ ՍԱՀՄԱՆՎԱԾ ԿԱՐԳԻ ՀԱՄԱՁԱՅՆ:

ՇԻՆԱՐԱՐԱԿԱՆ ԼՈՒԾՄԱՆ ՀԱՄԱՌՈՏ ՏԵՂԵԿԱՏՎԱԿԱՆ ՄԱՍԻ ՀԵՂԻՆԱԿ	ԱՐԱՄ ՍԱՀԱԿՅԱՆ
ՇԻՆԱՐԱՐԱԿԱՆ ԼՈՒԾՄԱՆ ՀԱՄԱՌՈՏ ՏԵՂԵԿԱՏՎԱԿԱՆ ՄԱՍԻ ՄԱՍՆԱԳԻՏԱԿԱՆ ՀԱՎԱՍՏԱՏՈՒՄԸ	ՀՀ ՔԱՂԱՔԱՇԻՆՈՒԹՅԱՆ ՊԵՏԱԿԱՆ ԿՈՄԻՏԵ

ՀԱՅՏԱՐԱՐՈՂ ԼՈՒԾՄԱՆ ՄԱՍՆԱԳԻՏԱԿԱՆ ՀԱՎԱՍՏԱՏՈՒՄ

ՀԱՅՏԱՐԱՐՈՂ ԼՈՒԾՄԱՆ ՄԱՍՆԱԳԻՏԱԿԱՆ ՀԱՎԱՍՏԱՏՈՒՄ ՏՐԱՄԱԴՐՈՂ ՄԱՐՄԻՆ	Ա.Ա.Ե. "ՊԵՏԱԿԱՆ ԱՇԽԱՏԱՆՔԱՅԻՆ ՆԱԽԱԳԻԾ"
ՀԱՅՏԱՐԱՐՈՂ ԼՈՒԾՄԱՆ ՄԱՍՆԱԳԻՏԱԿԱՆ ՀԱՎԱՍՏԱՏՈՒՄ ՏՐԱՄԱԴՐՈՂ ՄԱՐՄՆԻ ՀԱՍՑԵ	ՀԱՅԱՍՏԱՆ, ԵՐԵՎԱՆ, ՇԵՆՔԻՆ 4Ա ՓՈՂՈՑ, N 4, 4Ա-ՅԱՆ ՇԵՆՔԻ 1-ԻՆ ՄԱՍՆԱՇԵՆՔ (ԱՍՊԱՐԵԶ), ՀԱՍՑԵ N 1
ՀԱՅՏԱՐԱՐՈՂ ԼՈՒԾՄԱՆ ՄԱՍՆԱԳԻՏԱԿԱՆ ՀԱՎԱՍՏԱՏՈՒՄ ՏՐԱՄԱԴՐՈՂ ՄԱՐՄՆԻ ՀԱՍՑԵԻ ՀԱՍՑԵ	

ՀԵՂԻՆԱԿԱԿԱՆ ԽՄԲԻ ՄԱՍԻՆ ՏՎՅԱԼՆԵՐ

ՀԵՂԻՆԱԿԱԿԱՆ ԽՄԲԻ ԱՆՎԱՆՈՒՄԸ	ԱՇԽԱՏԱՆՔԱՅԻՆ ՆԱԽԱԳԻԾ	ՀՀ, ՔԱՂԱՔ ԵՐԵՎԱՆ, ՇԵՆՔԻՆ 4Ա ՓՈՂՈՑ, N 4, 4Ա-ՅԱՆ ՇԵՆՔԻ 1-ԻՆ ՄԱՍՆԱՇԵՆՔ (ԱՍՊԱՐԵԶ), ՀԱՍՑԵ N 1	
ՀԵՂԻՆԱԿԱԿԱՆ ԽՄԲԻ ՀԱՍՑԵԻ ՀԱՍՑԵ			
ՀԵՂԻՆԱԿԱԿԱՆ ԽՄԲԻ ՀԱՍՑԵԻ ՀԱՍՑԵ			
ՀԵՂԻՆԱԿԱԿԱՆ ԽՄԲԻ ՀԱՍՑԵԻ ՀԱՍՑԵ			

ՀԵՂԻՆԱԿԻ ՄԱՍԻՆ ՏՎՅԱԼՆԵՐ

ՀԵՂԻՆԱԿԻ ԱԶԳԱՆՈՒՆԸ	ԱՇԽԱՏԱՆՔԱՅԻՆ ՆԱԽԱԳԻԾ	Ա.ՀԱՅՐԱՊԵՏՅԱՆ	ԱՐԱՄ ՍԱՀԱԿՅԱՆ
ՀԵՂԻՆԱԿԻ ՀԱՍՑԵԻ ՀԱՍՑԵ			
ՀԵՂԻՆԱԿԻ ՀԱՍՑԵԻ ՀԱՍՑԵ			
ՀԵՂԻՆԱԿԻ ՀԱՍՑԵԻ ՀԱՍՑԵ			

ՇԱՐՔԻ ՀԱՄԱՐ	1:200
ՇԱՐՔԻ ԱՆՎԱՆՈՒՄԸ	V ԱՀՄՈՒՄՆԱԿԱՆ ՇԻՆԱՐԱՐԱԿԱՆ +17.25 ՇԵՆՔԻ ՀԱՏԱԿԱԳԾԱՅԻՆ
ՇԱՐՔԻ ՀԵՂԻՆԱԿ	

ՇՇՀԱՊԱՏԱԿԱՅԻՆ ՀԱՄԱԿԱՐԳԻ ՀԱՏՎԱԾՆԵՐ		ՇՇՀԱՊԱՏԱԿԱՅԻՆ ՀԱՄԱԿԱՐԳԻ ՀԱՏՎԱԾՆԵՐ	
ՇՇՀԱՊԱՏԱԿԱՅԻՆ ՀԱՄԱԿԱՐԳԻ ՀԱՏՎԱԾՆԵՐ		ՇՇՀԱՊԱՏԱԿԱՅԻՆ ՀԱՄԱԿԱՐԳԻ ՀԱՏՎԱԾՆԵՐ	

VI ԱՇԽԱՏԱՆՔԱՅԻՆ ՇԻՆԱՐԱՐՈՒԹՅՈՒՆ +20.55 ՇԻՆՈՒԹՅԱՆ

ը. 1 : 200

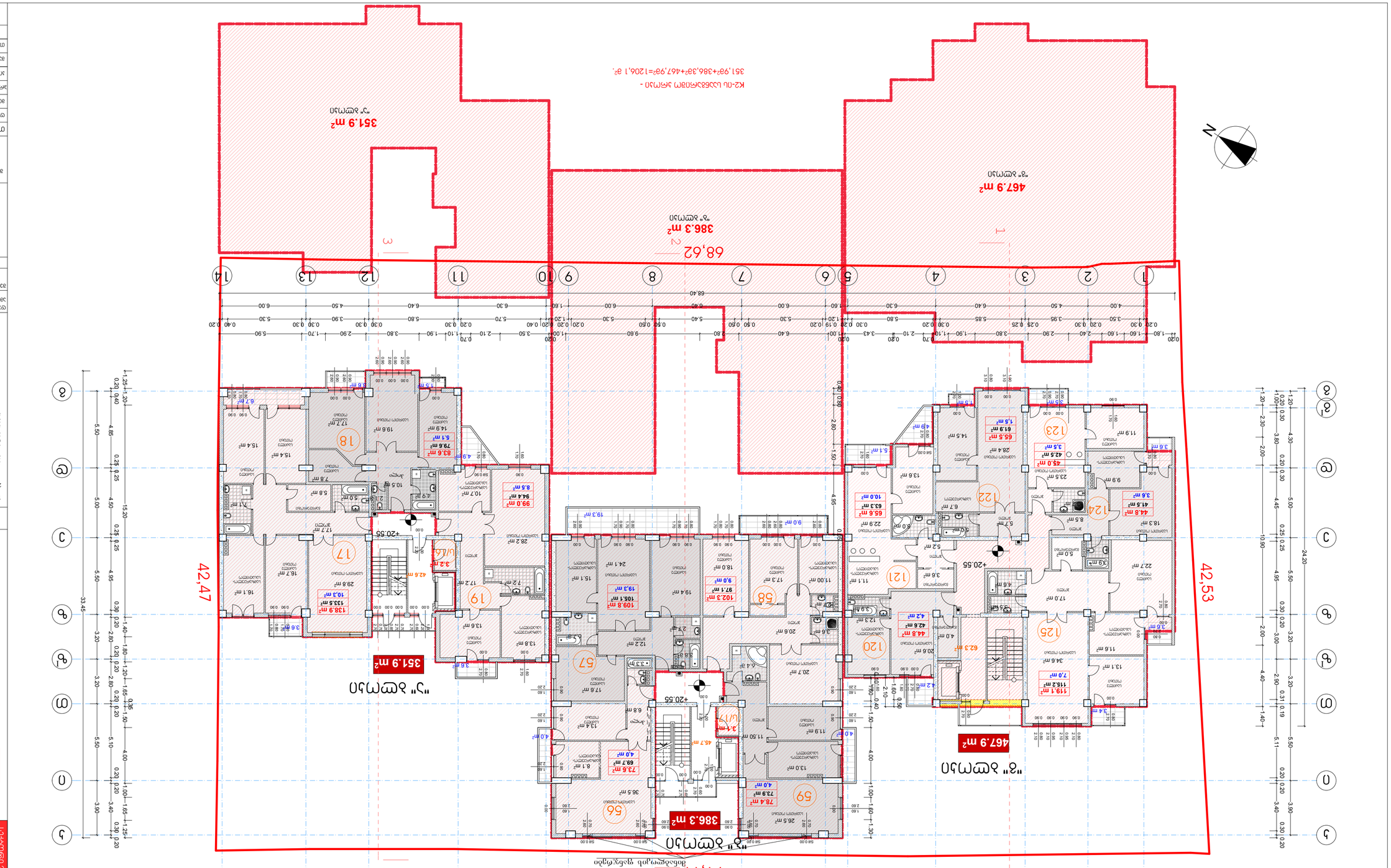

ՇԱՐՔԱՅԻՆ ՇԵՆՔԵՐԻ ՑԱՆԿ

ՇԵՆՔԻ ԱՆՎԱՆՈՒՄ	ՇԵՆՔԻ ՄԱԿԵՐԵՍ, մ²
"ա" շենք	467,9
"բ" շենք	386,3
"գ" շենք	351,9
ընդամենը	**1206,1**

ՇԵՆՔԻ ԱՆՎԱՆՈՒՄ	ՇԵՆՔԻ ՄԱԿԵՐԵՍ, մ²
"ա" շենք	467,9
"բ" շենք	386,3
"գ" շենք	351,9
ընդամենը	**1206,1**

ՀՈՂԱՄԱՍԻ ՍԱՀՄԱՆԱՓԱԿՈՒՄ ԱՐԳԵԼՎՈՂ ԿԱՆԱՉԱՓԵՐ

ՀՈՂԱՄԱՍԻ ՍԱՀՄԱՆԱՓԱԿՈՒՄ ԱՐԳԵԼՎՈՂ ԿԱՆԱՉԱՓԵՐ	

ՀԱՄԱՁԱՅՆ	30
ՈՒՍՈՒՑԻՉ	ԳԱՂԱՓԱՐԻ ԳՅՈՒՂԱՊԵՏԱՐԱՆ
ՀԱՏԱԿԱԳԾԻ ԱՆՎԱՆՈՒՄԸ	ՎII ՄԱՍՆԱՇԵՆՔԸ ՈՒ ՇՐՋԱՊԱՏԸ 23.85 ՀԱՅԿԱԿԱՆ ՔԱՂԱՔՈՒՄ
ՄԱՍՇՏԱԲԸ	1:200
ՀԱՏԱԿԱԳԾԻ ՀԱՄԱՐԸ	
ՀԱՍՑԵԻ ՀԱՍԱՐԱԿԱԿԱՆ ԿԱՐԳԱՎԻՃԱԿԸ	
ՀՈՂԱՄԱՍԻ ՀԱՍՑԵՆ ՈՒ ՀԱՍՑԵԻ ՀԱՍԱՐԱԿԱԿԱՆ ԿԱՐԳԱՎԻՃԱԿԸ	
ՇԻՆԱՐԱՐԻ ԱՆՈՒՆԸ, ԱԶԳԱՆՈՒՆԸ	ՀԱՅԿԱԿԱՆ ՀԱՆՐԱՊԵՏՈՒԹՅՈՒՆ
ՀԱՍՑԵԻ ՀԱՍԱՐԱԿԱԿԱՆ ԿԱՐԳԱՎԻՃԱԿԸ	ՀԱՅԿԱԿԱՆ ՀԱՆՐԱՊԵՏՈՒԹՅՈՒՆ
ՀԱՍՑԵԻ ՀԱՍԱՐԱԿԱԿԱՆ ԿԱՐԳԱՎԻՃԱԿԸ	ՀԱՅԿԱԿԱՆ ՀԱՆՐԱՊԵՏՈՒԹՅՈՒՆ

ՀՈՂԱՄԱՍԻ ՀԱՍՑԵՆ ՈՒ ՀԱՍՑԵԻ ՀԱՍԱՐԱԿԱԿԱՆ ԿԱՐԳԱՎԻՃԱԿԸ

ՀՈՂԱՄԱՍԻ ԼՈՒՍԱԳՐԱԿԱՆ ՏՎՅԱԼՆԵՐԸ

ՀՈՂԱՄԱՍԻ ԱՐՏԱՔԻՆ ՀԱՏՎԱԾԸ	ՀՈՂԱՄԱՍԻ ՀԱՇՎԱՌՄԱՆ ՀԱՄԱՐԸ	ՀՈՂԱՄԱՍԻ ՄԱԿԵՐԵՍԸ, ՔԱՌԱԿՈՒՍԸ
2	1	1. ՀԱՅԿԱԿԱՆ ՀԱՆՐԱՊԵՏՈՒԹՅՈՒՆ, ԳՅՈՒՂԱՊԵՏԱՐԱՆ ՄԱՐԶ, ՀԱՄԱՅՆՔ ՄԱՍՆԱՇԵՆՔԸ ՈՒ ՇՐՋԱՊԱՏԸ 2. ՀԱՅԿԱԿԱՆ ՀԱՆՐԱՊԵՏՈՒԹՅՈՒՆ, ՏԱՎՈՒՇԻ ՄԱՐԶ, ՀԱՄԱՅՆՔ ՄԱՍՆԱՇԵՆՔԸ ՈՒ ՇՐՋԱՊԱՏԸ 3. ՀԱՅԿԱԿԱՆ ՀԱՆՐԱՊԵՏՈՒԹՅՈՒՆ, ՏԱՎՈՒՇԻ ՄԱՐԶ, ՀԱՄԱՅՆՔ ՄԱՍՆԱՇԵՆՔԸ ՈՒ ՇՐՋԱՊԱՏԸ (ՀՀ ՏԱՎՈՒՇԻ ՄԱՐԶԻ ԳՅՈՒՂԱՊԵՏԱՐԱՆԻ ՀԱՐԱԿԻՑ) 4. ՀՀ ՏԱՎՈՒՇԻ ՄԱՐԶԻ ԳՅՈՒՂԱՊԵՏԱՐԱՆԻ ՀԱՐԱԿԻՑ ՀՀ ՏԱՎՈՒՇԻ ՄԱՐԶԻ ՀԱՄԱՅՆՔԱՊԵՏԱՐԱՆԻ ՀԱՐԱԿԻՑ ՀՀ ՏԱՎՈՒՇԻ ՄԱՐԶԻ ՀԱՄԱՅՆՔԱՊԵՏԱՐԱՆԻ ՀԱՐԱԿԻՑ 5. ՀՀ ՏԱՎՈՒՇԻ ՄԱՐԶԻ ԳՅՈՒՂԱՊԵՏԱՐԱՆԻ ՀԱՐԱԿԻՑ ՀՀ ՏԱՎՈՒՇԻ ՄԱՐԶԻ ՀԱՄԱՅՆՔԱՊԵՏԱՐԱՆԻ ՀԱՐԱԿԻՑ ՀՀ ՏԱՎՈՒՇԻ ՄԱՐԶԻ ՀԱՄԱՅՆՔԱՊԵՏԱՐԱՆԻ ՀԱՐԱԿԻՑ

ՀՈՂԱՄԱՍԻ ՀԱՇՎԱՌՄԱՆ ՀԱՄԱՐԸ

ՀՈՂԱՄԱՍԻ ՀԱՇՎԱՌՄԱՆ ՀԱՄԱՐԸ	ՀՈՂԱՄԱՍԻ ՄԱԿԵՐԵՍԸ, ՔԱՌԱԿՈՒՍԸ
2	1. ՀԱՅԿԱԿԱՆ ՀԱՆՐԱՊԵՏՈՒԹՅՈՒՆ, ԳՅՈՒՂԱՊԵՏԱՐԱՆ ՄԱՐԶ, ՀԱՄԱՅՆՔ ՄԱՍՆԱՇԵՆՔԸ ՈՒ ՇՐՋԱՊԱՏԸ 2. ՀԱՅԿԱԿԱՆ ՀԱՆՐԱՊԵՏՈՒԹՅՈՒՆ, ՏԱՎՈՒՇԻ ՄԱՐԶ, ՀԱՄԱՅՆՔ ՄԱՍՆԱՇԵՆՔԸ ՈՒ ՇՐՋԱՊԱՏԸ (ՀՀ ՏԱՎՈՒՇԻ ՄԱՐԶԻ ԳՅՈՒՂԱՊԵՏԱՐԱՆԻ ՀԱՐԱԿԻՑ) 3. ՀՀ ՏԱՎՈՒՇԻ ՄԱՐԶԻ ԳՅՈՒՂԱՊԵՏԱՐԱՆԻ ՀԱՐԱԿԻՑ ՀՀ ՏԱՎՈՒՇԻ ՄԱՐԶԻ ՀԱՄԱՅՆՔԱՊԵՏԱՐԱՆԻ ՀԱՐԱԿԻՑ ՀՀ ՏԱՎՈՒՇԻ ՄԱՐԶԻ ՀԱՄԱՅՆՔԱՊԵՏԱՐԱՆԻ ՀԱՐԱԿԻՑ

VIII სართული გეგმა +27,15 ნიშნულზე

მ. 1 : 200

დაგეგმარების ტერიტორიის ფართობი	27,156 ჰა
ნაკვეთების რაოდენობა	30
მ-15	მ-1

ნაკვეთის საკადასტრო კოდი	01.05.000.000.1.1
ნაკვეთის ფართობი	27,156 ჰა
ნაკვეთის მესაკუთრე	ი/მ "ნიკორა"
ნაკვეთის მდებარეობა	ქ. ბათუმი, ალ. ყაზბეგის ქ. №64
ნაკვეთის საკადასტრო კოდი	05.01.000.000.1.1
ნაკვეთის ფართობი	0,0463 ჰა
ნაკვეთის მესაკუთრე	ი/მ "ნიკორა"
ნაკვეთის მდებარეობა	ქ. ბათუმი, ალ. ყაზბეგის ქ. №64

ნაკვეთის საკადასტრო კოდი	05.01.000.000.1.2
ნაკვეთის ფართობი	0,0386 ჰა
ნაკვეთის მესაკუთრე	ი/მ "ნიკორა"
ნაკვეთის მდებარეობა	ქ. ბათუმი, ალ. ყაზბეგის ქ. №64

ნაკვეთის საკადასტრო კოდი	05.01.000.000.1.3
ნაკვეთის ფართობი	0,0386 ჰა
ნაკვეთის მესაკუთრე	ი/მ "ნიკორა"
ნაკვეთის მდებარეობა	ქ. ბათუმი, ალ. ყაზბეგის ქ. №64

ნაკვეთის საკადასტრო კოდი	05.01.000.000.1.4
ნაკვეთის ფართობი	0,0463 ჰა
ნაკვეთის მესაკუთრე	ი/მ "ნიკორა"
ნაკვეთის მდებარეობა	ქ. ბათუმი, ალ. ყაზბეგის ქ. №64

ნაკვეთის საკადასტრო კოდი	05.01.000.000.1.5
ნაკვეთის ფართობი	0,0386 ჰა
ნაკვეთის მესაკუთრე	ი/მ "ნიკორა"
ნაკვეთის მდებარეობა	ქ. ბათუმი, ალ. ყაზბეგის ქ. №64

ნაკვეთის საკადასტრო კოდი	05.01.000.000.1.6
ნაკვეთის ფართობი	0,0386 ჰა
ნაკვეთის მესაკუთრე	ი/მ "ნიკორა"
ნაკვეთის მდებარეობა	ქ. ბათუმი, ალ. ყაზბეგის ქ. №64

ნაკვეთის საკადასტრო კოდი	05.01.000.000.1.7
ნაკვეთის ფართობი	0,0386 ჰა
ნაკვეთის მესაკუთრე	ი/მ "ნიკორა"
ნაკვეთის მდებარეობა	ქ. ბათუმი, ალ. ყაზბეგის ქ. №64

ნაკვეთის საკადასტრო კოდი	05.01.000.000.1.8
ნაკვეთის ფართობი	0,0386 ჰა
ნაკვეთის მესაკუთრე	ი/მ "ნიკორა"
ნაკვეთის მდებარეობა	ქ. ბათუმი, ალ. ყაზბეგის ქ. №64

ნაკვეთის საკადასტრო კოდი	05.01.000.000.1.9
ნაკვეთის ფართობი	0,0386 ჰა
ნაკვეთის მესაკუთრე	ი/მ "ნიკორა"
ნაკვეთის მდებარეობა	ქ. ბათუმი, ალ. ყაზბეგის ქ. №64

ნაკვეთის საკადასტრო კოდი	05.01.000.000.1.10
ნაკვეთის ფართობი	0,0386 ჰა
ნაკვეთის მესაკუთრე	ი/მ "ნიკორა"
ნაკვეთის მდებარეობა	ქ. ბათუმი, ალ. ყაზბეგის ქ. №64

ნაკვეთის საკადასტრო კოდი	05.01.000.000.1.11
ნაკვეთის ფართობი	0,0386 ჰა
ნაკვეთის მესაკუთრე	ი/მ "ნიკორა"
ნაკვეთის მდებარეობა	ქ. ბათუმი, ალ. ყაზბეგის ქ. №64

ნაკვეთის საკადასტრო კოდი	05.01.000.000.1.12
ნაკვეთის ფართობი	0,0386 ჰა
ნაკვეთის მესაკუთრე	ი/მ "ნიკორა"
ნაკვეთის მდებარეობა	ქ. ბათუმი, ალ. ყაზბეგის ქ. №64

ნაკვეთის საკადასტრო კოდი	05.01.000.000.1.13
ნაკვეთის ფართობი	0,0386 ჰა
ნაკვეთის მესაკუთრე	ი/მ "ნიკორა"
ნაკვეთის მდებარეობა	ქ. ბათუმი, ალ. ყაზბეგის ქ. №64

ნაკვეთის საკადასტრო კოდი	05.01.000.000.1.14
ნაკვეთის ფართობი	0,0386 ჰა
ნაკვეთის მესაკუთრე	ი/მ "ნიკორა"
ნაკვეთის მდებარეობა	ქ. ბათუმი, ალ. ყაზბეგის ქ. №64

ნაკვეთის საკადასტრო კოდი	05.01.000.000.1.15
ნაკვეთის ფართობი	0,0386 ჰა
ნაკვეთის მესაკუთრე	ი/მ "ნიკორა"
ნაკვეთის მდებარეობა	ქ. ბათუმი, ალ. ყაზბეგის ქ. №64

ნაკვეთის საკადასტრო კოდი	05.01.000.000.1.16
ნაკვეთის ფართობი	0,0386 ჰა
ნაკვეთის მესაკუთრე	ი/მ "ნიკორა"
ნაკვეთის მდებარეობა	ქ. ბათუმი, ალ. ყაზბეგის ქ. №64

ნაკვეთის საკადასტრო კოდი	05.01.000.000.1.17
ნაკვეთის ფართობი	0,0386 ჰა
ნაკვეთის მესაკუთრე	ი/მ "ნიკორა"
ნაკვეთის მდებარეობა	ქ. ბათუმი, ალ. ყაზბეგის ქ. №64

ნაკვეთის საკადასტრო კოდი	05.01.000.000.1.18
ნაკვეთის ფართობი	0,0386 ჰა
ნაკვეთის მესაკუთრე	ი/მ "ნიკორა"
ნაკვეთის მდებარეობა	ქ. ბათუმი, ალ. ყაზბეგის ქ. №64

ნაკვეთის საკადასტრო კოდი	05.01.000.000.1.19
ნაკვეთის ფართობი	0,0386 ჰა
ნაკვეთის მესაკუთრე	ი/მ "ნიკორა"
ნაკვეთის მდებარეობა	ქ. ბათუმი, ალ. ყაზბეგის ქ. №64

ნაკვეთის საკადასტრო კოდი	05.01.000.000.1.20
ნაკვეთის ფართობი	0,0386 ჰა
ნაკვეთის მესაკუთრე	ი/მ "ნიკორა"
ნაკვეთის მდებარეობა	ქ. ბათუმი, ალ. ყაზბეგის ქ. №64

ნაკვეთის საკადასტრო კოდი	05.01.000.000.1.21
ნაკვეთის ფართობი	0,0386 ჰა
ნაკვეთის მესაკუთრე	ი/მ "ნიკორა"
ნაკვეთის მდებარეობა	ქ. ბათუმი, ალ. ყაზბეგის ქ. №64

ნაკვეთის საკადასტრო კოდი	05.01.000.000.1.22
ნაკვეთის ფართობი	0,0386 ჰა
ნაკვეთის მესაკუთრე	ი/მ "ნიკორა"
ნაკვეთის მდებარეობა	ქ. ბათუმი, ალ. ყაზბეგის ქ. №64

ნაკვეთის საკადასტრო კოდი	05.01.000.000.1.23
ნაკვეთის ფართობი	0,0386 ჰა
ნაკვეთის მესაკუთრე	ი/მ "ნიკორა"
ნაკვეთის მდებარეობა	ქ. ბათუმი, ალ. ყაზბეგის ქ. №64

ნაკვეთის საკადასტრო კოდი	05.01.000.000.1.24
ნაკვეთის ფართობი	0,0386 ჰა
ნაკვეთის მესაკუთრე	ი/მ "ნიკორა"
ნაკვეთის მდებარეობა	ქ. ბათუმი, ალ. ყაზბეგის ქ. №64

ნაკვეთის საკადასტრო კოდი	05.01.000.000.1.25
ნაკვეთის ფართობი	0,0386 ჰა
ნაკვეთის მესაკუთრე	ი/მ "ნიკორა"
ნაკვეთის მდებარეობა	ქ. ბათუმი, ალ. ყაზბეგის ქ. №64

ნაკვეთის საკადასტრო კოდი	05.01.000.000.1.26
ნაკვეთის ფართობი	0,0386 ჰა
ნაკვეთის მესაკუთრე	ი/მ "ნიკორა"
ნაკვეთის მდებარეობა	ქ. ბათუმი, ალ. ყაზბეგის ქ. №64

ნაკვეთის საკადასტრო კოდი	05.01.000.000.1.27
ნაკვეთის ფართობი	0,0386 ჰა
ნაკვეთის მესაკუთრე	ი/მ "ნიკორა"
ნაკვეთის მდებარეობა	ქ. ბათუმი, ალ. ყაზბეგის ქ. №64

ნაკვეთის საკადასტრო კოდი	05.01.000.000.1.28
ნაკვეთის ფართობი	0,0386 ჰა
ნაკვეთის მესაკუთრე	ი/მ "ნიკორა"
ნაკვეთის მდებარეობა	ქ. ბათუმი, ალ. ყაზბეგის ქ. №64

ნაკვეთის საკადასტრო კოდი	05.01.000.000.1.29
ნაკვეთის ფართობი	0,0386 ჰა
ნაკვეთის მესაკუთრე	ი/მ "ნიკორა"
ნაკვეთის მდებარეობა	ქ. ბათუმი, ალ. ყაზბეგის ქ. №64

ნაკვეთის საკადასტრო კოდი	05.01.000.000.1.30
ნაკვეთის ფართობი	0,0386 ჰა
ნაკვეთის მესაკუთრე	ი/მ "ნიკორა"
ნაკვეთის მდებარეობა	ქ. ბათუმი, ალ. ყაზბეგის ქ. №64

ნაკვეთის საკადასტრო კოდი	05.01.000.000.1.31
ნაკვეთის ფართობი	0,0386 ჰა
ნაკვეთის მესაკუთრე	ი/მ "ნიკორა"
ნაკვეთის მდებარეობა	ქ. ბათუმი, ალ. ყაზბეგის ქ. №64

ნაკვეთის საკადასტრო კოდი	05.01.000.000.1.32
ნაკვეთის ფართობი	0,0386 ჰა
ნაკვეთის მესაკუთრე	ი/მ "ნიკორა"
ნაკვეთის მდებარეობა	ქ. ბათუმი, ალ. ყაზბეგის ქ. №64

ნაკვეთის საკადასტრო კოდი	05.01.000.000.1.33
ნაკვეთის ფართობი	0,0386 ჰა
ნაკვეთის მესაკუთრე	ი/მ "ნიკორა"
ნაკვეთის მდებარეობა	ქ. ბათუმი, ალ. ყაზბეგის ქ. №64

ნაკვეთის საკადასტრო კოდი	05.01.000.000.1.34
ნაკვეთის ფართობი	0,0386 ჰა
ნაკვეთის მესაკუთრე	ი/მ "ნიკორა"
ნაკვეთის მდებარეობა	ქ. ბათუმი, ალ. ყაზბეგის ქ. №64

ნაკვეთის საკადასტრო კოდი	05.01.000.000.1.35
ნაკვეთის ფართობი	0,0386 ჰა
ნაკვეთის მესაკუთრე	ი/მ "ნიკორა"
ნაკვეთის მდებარეობა	ქ. ბათუმი, ალ. ყაზბეგის ქ. №64

ნაკვეთის საკადასტრო კოდი	05.01.000.000.1.36
ნაკვეთის ფართობი	0,0386 ჰა
ნაკვეთის მესაკუთრე	ი/მ "ნიკორა"
ნაკვეთის მდებარეობა	ქ. ბათუმი, ალ. ყაზბეგის ქ. №64

ნაკვეთის საკადასტრო კოდი	05.01.000.000.1.37
ნაკვეთის ფართობი	0,0386 ჰა
ნაკვეთის მესაკუთრე	ი/მ "ნიკორა"
ნაკვეთის მდებარეობა	ქ. ბათუმი, ალ. ყაზბეგის ქ. №64

ნაკვეთის საკადასტრო კოდი	05.01.000.000.1.38
ნაკვეთის ფართობი	0,0386 ჰა
ნაკვეთის მესაკუთრე	ი/მ "ნიკორა"
ნაკვეთის მდებარეობა	ქ. ბათუმი, ალ. ყაზბეგის ქ. №64

ნაკვეთის საკადასტრო კოდი	05.01.000.000.1.39
ნაკვეთის ფართობი	0,0386 ჰა
ნაკვეთის მესაკუთრე	ი/მ "ნიკორა"
ნაკვეთის მდებარეობა	ქ. ბათუმი, ალ. ყაზბეგის ქ. №64

ნაკვეთის საკადასტრო კოდი	05.01.000.000.1.40
ნაკვეთის ფართობი	0,0386 ჰა
ნაკვეთის მესაკუთრე	ი/მ "ნიკორა"
ნაკვეთის მდებარეობა	ქ. ბათუმი, ალ. ყაზბეგის ქ. №64

ნაკვეთის საკადასტრო კოდი	05.01.000.000.1.41
ნაკვეთის ფართობი	0,0386 ჰა
ნაკვეთის მესაკუთრე	ი/მ "ნიკორა"
ნაკვეთის მდებარეობა	ქ. ბათუმი, ალ. ყაზბეგის ქ. №64

ნაკვეთის საკადასტრო კოდი	05.01.000.000.1.42
ნაკვეთის ფართობი	0,0386 ჰა
ნაკვეთის მესაკუთრე	ი/მ "ნიკორა"
ნაკვეთის მდებარეობა	ქ. ბათუმი, ალ. ყაზბეგის ქ. №64

ნაკვეთის საკადასტრო კოდი	05.01.000.000.1.43
ნაკვეთის ფართობი	0,0386 ჰა
ნაკვეთის მესაკუთრე	ი/მ "ნიკორა"
ნაკვეთის მდებარეობა	ქ. ბათუმი, ალ. ყაზბეგის ქ. №64

ნაკვეთის საკადასტრო კოდი	05.01.000.000.1.44
ნაკვეთის ფართობი	0,0386 ჰა
ნაკვეთის მესაკუთრე	ი/მ "ნიკორა"
ნაკვეთის მდებარეობა	ქ. ბათუმი, ალ. ყაზბეგის ქ. №64

ნაკვეთის საკადასტრო კოდი	05.01.000.000.1.45
ნაკვეთის ფართობი	0,0386 ჰა
ნაკვეთის მესაკუთრე	ი/მ "ნიკორა"
ნაკვეთის მდებარეობა	ქ. ბათუმი, ალ. ყაზბეგის ქ. №64

ნაკვეთის საკადასტრო კოდი	05.01.000.000.1.46
ნაკვეთის ფართობი	0,0386 ჰა
ნაკვეთის მესაკუთრე	ი/მ "ნიკორა"
ნაკვეთის მდებარეობა	ქ. ბათუმი, ალ. ყაზბეგის ქ. №64

ნაკვეთის საკადასტრო კოდი	05.01.000.000.1.47
ნაკვეთის ფართობი	0,0386 ჰა
ნაკვეთის მესაკუთრე	ი/მ "ნიკორა"
ნაკვეთის მდებარეობა	ქ. ბათუმი, ალ. ყაზბეგის ქ. №64

ნაკვეთის საკადასტრო კოდი	05.01.000.000.1.48
ნაკვეთის ფართობი	0,0386 ჰა
ნაკვეთის მესაკუთრე	ი/მ "ნიკორა"
ნაკვეთის მდებარეობა	ქ. ბათუმი, ალ. ყაზბეგის ქ. №64

ნაკვეთის საკადასტრო კოდი	05.01.000.000.1.49
ნაკვეთის ფართობი	0,0386 ჰა
ნაკვეთის მესაკუთრე	ი/მ "ნიკორა"
ნაკვეთის მდებარეობა	ქ. ბათუმი, ალ. ყაზბეგის ქ. №64

ნაკვეთის საკადასტრო კოდი	05.01.000.000.1.50
ნაკვეთის ფართობი	0,0386 ჰა
ნაკვეთის მესაკუთრე	ი/მ "ნიკორა"
ნაკვეთის მდებარეობა	ქ. ბათუმი, ალ. ყაზბეგის ქ. №64

ნაკვეთის საკადასტრო კოდი	05.01.000.000.1.51
ნაკვეთის ფართობი	0,0386 ჰა
ნაკვეთის მესაკუთრე	ი/მ "ნიკორა"
ნაკვეთის მდებარეობა	ქ. ბათუმი, ალ. ყაზბეგის ქ. №64

ნაკვეთის საკადასტრო კოდი	05.01.000.000.1.52
ნაკვეთის ფართობი	0,0386 ჰა
ნაკვეთის მესაკუთრე	ი/მ "ნიკორა"
ნაკვეთის მდებარეობა	ქ. ბათუმი, ალ. ყაზბეგის ქ. №64

ნაკვეთის საკადასტრო კოდი	05.01.000.000.1.53
ნაკვეთის ფართობი	0,0386 ჰა
ნაკვეთის მესაკუთრე	ი/მ "ნიკორა"
ნაკვეთის მდებარეობა	ქ. ბათუმი, ალ. ყაზბეგის ქ. №64

ნაკვეთის საკადასტრო კოდი	05.01.000.000.1.54
ნაკვეთის ფართობი	0,0386 ჰა
ნაკვეთის მესაკუთრე	ი/მ "ნიკორა"
ნაკვეთის მდებარეობა	ქ. ბათუმი, ალ. ყაზბეგის ქ. №64

ნაკვეთის საკადასტრო კოდი	05.01.000.000.1.55
ნაკვეთის ფართობი	0,0386 ჰა
ნაკვეთის მესაკუთრე	ი/მ "ნიკორა"
ნაკვეთის მდებარეობა	ქ. ბათუმი, ალ. ყაზბეგის ქ. №64

ნაკვეთის საკადასტრო კოდი	05.01.000.000.1.56
ნაკვეთის ფართობი	0,0386 ჰა
ნაკვეთის მესაკუთრე	ი/მ "ნიკორა"
ნაკვეთის მდებარეობა	ქ. ბათუმი, ალ. ყაზბეგის ქ. №64

ნაკვეთის საკადასტრო კოდი	05.01.000.000.1.57
ნაკვეთის ფართობი	0,0386 ჰა
ნაკვეთის მესაკუთრე	ი/მ "ნიკორა"
ნაკვეთის მდებარეობა	ქ. ბათუმი, ალ. ყაზბეგის ქ. №64

ნაკვეთის საკადასტრო კოდი	05.01.000.000.1.58
ნაკვეთის ფართობი	0,0386 ჰა
ნაკვეთის მესაკუთრე	ი/მ "ნიკორა"
ნაკვეთის მდებარეობა	ქ. ბათუმი, ალ. ყაზბეგის ქ. №64

ნაკვეთის საკადასტრო კოდი	05.01.000.000.1.59
ნაკვეთის ფართობი	0,0386 ჰა
ნაკვეთის მესაკუთრე	ი/მ "ნიკორა"
ნაკვეთის მდებარეობა	ქ. ბათუმი, ალ. ყაზბეგის ქ. №64

ნაკვეთის საკადასტრო კოდი	05.01.000.000.1.60
ნაკვეთის ფართობი	0,0386 ჰა
ნაკვეთის მესაკუთრე	ი/მ "ნიკორა"
ნაკვეთის მდებარეობა	ქ. ბათუმი, ალ. ყაზბეგის ქ. №64

ნაკვეთის საკადასტრო კოდი	05.01.000.000.1.61
ნაკვეთის ფართობი	0,0386 ჰა
ნაკვეთის მესაკუთრე	ი/მ "ნიკორა"
ნაკვეთის მდებარეობა	ქ. ბათუმი, ალ. ყაზბეგის ქ. №64

ნაკვეთის საკადასტრო კოდი	05.01.000.000.1.62
ნაკვეთის ფართობი	0,0386 ჰა
ნაკვეთის მესაკუთრე	ი/მ "ნიკორა"
ნაკვეთის მდებარეობა	ქ. ბათუმი, ალ. ყაზბეგის ქ. №64

ნაკვეთის საკადასტრო კოდი	05.01.000.000.1.63
ნაკვეთის ფართობი	0,0386 ჰა
ნაკვეთის მესაკუთრე	ი/მ "ნიკორა"
ნაკვეთის მდებარეობა	ქ. ბათუმი, ალ. ყაზბეგის ქ. №64

ნაკვეთის საკადასტრო კოდი	05.01.000.000.1.64
ნაკვეთის ფართობი	0,0386 ჰა
ნაკვეთის მესაკუთრე	ი/მ "ნიკორა"
ნაკვეთის მდებარეობა	ქ. ბათუმი, ალ. ყაზბეგის ქ. №64

ნაკვეთის საკადასტრო კოდი	05.01.000.000.1.65
ნაკვეთის ფართობი	0,0386 ჰა
ნაკვეთის მესაკუთრე	ი/მ "ნიკორა"
ნაკვეთის მდებარეობა	ქ. ბათუმი, ალ. ყაზბეგის ქ. №64

ნაკვეთის საკადასტრო კოდი	05.01.000.000.1.66
ნაკვეთის ფართობი	0,0386 ჰა
ნაკვეთის მესაკუთრე	ი/მ "ნიკორა"
ნაკვეთის მდებარეობა	ქ. ბათუმი, ალ. ყაზბეგის ქ. №64

ნაკვეთის საკადასტრო კოდი	05.01.000.000.1.67
ნაკვეთის ფართობი	0,0386 ჰა
ნაკვეთის მესაკუთრე	ი/მ "ნიკორა"
ნაკვეთის მდებარეობა	ქ. ბათუმი, ალ. ყაზბეგის ქ. №64

ნაკვეთის საკადასტრო კოდი	05.01.000.000.1.68
ნაკვეთის ფართობი	0,0386 ჰა
ნაკვეთის მესაკუთრე	ი/მ "ნიკორა"
ნაკვეთის მდებარეობა	ქ. ბათუმი, ალ. ყაზბეგის ქ. №64

ნაკვეთის საკადასტრო კოდი	05.01.000.000.1.69
ნაკვეთის ფართობი	0,0386 ჰა
ნაკვეთის მესაკუთრე	ი/მ "ნიკორა"
ნაკვეთის მდებარეობა	ქ. ბათუმი, ალ. ყაზბეგის ქ. №64

ნაკვეთის საკადასტრო კოდი	05.01.000.000.1.70
ნაკვეთის ფართობი	0,0386 ჰა
ნაკვეთის მესაკუთრე	ი/მ "ნიკორა"
ნაკვეთის მდებარეობა	ქ. ბათუმი, ალ. ყაზბეგის ქ. №64

ნაკვეთის საკადასტრო კოდი	05.01.000.000.1.71
ნაკვეთის ფართობი	0,0386 ჰა
ნაკვეთის მესაკუთრე	ი/მ "ნიკორა"
ნაკვეთის მდებარეობა	ქ. ბათუმი, ალ. ყაზბეგის ქ. №64

ნაკვეთის საკადასტრო კოდი	05.01.000.000.1.72
ნაკვეთის ფართობი	0,0386 ჰა
ნაკვეთის მესაკუთრე	ი/მ "ნიკორა"
ნაკვეთის მდებარეობა	ქ. ბათუმი, ალ. ყაზბეგის ქ. №64

ნაკვეთის საკადასტრო კოდი	05.01.000.000.1.73
ნაკვეთის ფართობი	0,0386 ჰა
ნაკვეთის მესაკუთრე	ი/მ "ნიკორა"
ნაკვეთის მდებარეობა	ქ. ბათუმი, ალ. ყაზბეგის ქ. №64

ნაკვეთის საკადასტრო კოდი	05.01.000.000.1.74
ნაკვეთის ფართობი	0,0386 ჰა
ნაკვეთის მესაკუთრე	ი/მ "ნიკორა"
ნაკვეთის მდებარეობა	ქ. ბათუმი, ალ. ყაზბეგის ქ. №64

ნაკვეთის საკადასტრო კოდი	05.01.000.000.1.75
ნაკვეთის ფართობი	0,0386 ჰა
ნაკვეთის მესაკუთრე	ი/მ "ნიკორა"
ნაკვეთის მდებარეობა	ქ. ბათუმი, ალ. ყაზბეგის ქ. №64

ნაკვეთის საკადასტრო კოდი	05.01.000.000.1.76
ნაკვეთის ფართობი	0,0386 ჰა
ნაკვეთის მესაკუთრე	ი/მ "ნიკორა"
ნაკვეთის მდებარეობა	ქ. ბათუმი, ალ. ყაზბეგის ქ. №64

ნაკვეთის საკადასტრო კოდი	05.01.000.000.1.77
ნაკვეთის ფართობი	0,0386 ჰა
ნაკვეთის მესაკუთრე	ი/მ "ნიკორა"
ნაკვეთის მდებარეობა	ქ. ბათუმი, ალ. ყაზბეგის ქ. №64

ნაკვეთის საკადასტრო კოდი	05.01.000.000.1.78
ნაკვეთის ფართობი	0,0386 ჰა
ნაკვეთის მესაკუთრე	ი/მ "ნიკორა"
ნაკვეთის მდებარეობა	ქ. ბათუმი, ალ. ყაზბეგის ქ. №64

ნაკვეთის საკადასტრო კოდი	05.01.000.000.1.79
ნაკვეთის ფართობი	0,0386 ჰა
ნაკვეთის მესაკუთრე	ი/მ "ნიკორა"
ნაკვეთის მდებარეობა	ქ. ბათუმი, ალ. ყაზბეგის ქ. №64

ნაკვეთის საკადასტრო კოდი	05.01.000.000.1.80
ნაკვეთის ფართობი	0,0386 ჰა
ნაკვეთის მესაკუთრე	ი/მ "ნიკორა"
ნაკვეთის მდებარეობა	ქ. ბათუმი, ალ. ყაზბეგის ქ. №64

ნაკვეთის საკადასტრო კოდი	05.01.000.000.1.81
ნაკვეთის ფართობი	0,0386 ჰა
ნაკვეთის მესაკუთრე	ი/მ "ნიკორა"
ნაკვეთის მდებარეობა	ქ. ბათუმი, ალ. ყაზბეგის ქ. №64

ნაკვეთის საკადასტრო კოდი	05.01.000.000.1.82
ნაკვეთის ფართობი	0,0386 ჰა
ნაკვეთის მესაკუთრე	ი/მ "ნიკორა"
ნაკვეთის მდებარეობა	ქ. ბათუმი, ალ. ყაზბეგის ქ. №64

ნაკვეთის საკადასტრო კოდი	05.01.000.000.1.83
ნაკვეთის ფართობი	0,0386 ჰა
ნაკვეთის მესაკუთრე	ი/მ "ნიკორა"
ნაკვეთის მდებარეობა	ქ. ბათუმი, ალ. ყაზბეგის ქ. №64

ნაკვეთის საკადასტრო კოდი	05.01.000.000.1.84
ნაკვეთის ფართობი	0,0386 ჰა
ნაკვეთის მესაკუთრე	ი/მ "ნიკორა"
ნაკვეთის მდებარეობა	ქ. ბათუმი, ალ. ყაზბეგის ქ. №64

ნაკვეთის საკადასტრო კოდი	05.01.000.000.1.85
ნაკვეთის ფართობი	0,0386 ჰა
ნაკვეთის მესაკუთრე	ი/მ "ნიკორა"
ნაკვეთის მდებარეობა	ქ. ბათუმი, ალ. ყაზბეგის ქ. №64

ნაკვეთის საკადასტრო კოდი	05.01.000.000.1.86
ნაკვეთის ფართობი	0,0386 ჰა
ნაკვეთის მესაკუთრე	ი/მ "ნიკორა"
ნაკვეთის მდებარეობა	ქ. ბათუმი, ალ. ყაზბეგის ქ. №64

ნაკვეთის საკადასტრო კოდი	05.01.000.000.1.87
ნაკვეთის ფართობი	0,0386 ჰა
ნაკვეთის მესაკუთრე	ი/მ "ნიკორა"
ნაკვეთის მდებარეობა	ქ. ბათუმი, ალ. ყაზბეგის ქ. №64

ნაკვეთის საკადასტრო კოდი	05.01.000.000.1.88
ნაკვეთის ფართობი	0,0386 ჰა
ნაკვეთის მესაკუთრე	ი/მ "ნიკორა"
ნაკვეთის მდებარეობა	ქ. ბათუმი, ალ. ყაზბეგის ქ. №64

ნაკვეთის საკადასტრო კოდი	05.01.000.000.1.89
ნაკვეთის ფართობი	0,0386 ჰა
ნაკვეთის მესაკუთრე	ი/მ "ნიკორა"
ნაკვეთის მდებარეობა	ქ. ბათუმი, ალ. ყაზბეგის ქ. №64

ნაკვეთის საკადასტრო კოდი	05.01.000.000.1.90
ნაკვეთის ფართობი	0,0386 ჰა
ნაკვეთის მესაკუთრე	ი/მ "ნიკორა"
ნაკვეთის მდებარეობა	ქ. ბათუმი, ალ. ყაზბეგის ქ. №64

ნაკვეთის საკადასტრო კოდი	05.01.000.000.1.91
ნაკვეთის ფართობი	0,0386 ჰა
ნაკვეთის მესაკუთრე	ი/მ "ნიკორა"
ნაკვეთის მდებარეობა	ქ. ბათუმი, ალ. ყაზბეგის ქ. №64

ნაკვეთის საკადასტრო კოდი	05.01.000.000.1.92
ნაკვეთის ფართობი	0,0386 ჰა
ნაკვეთის მესაკუთრე	ი/მ "ნიკორა"
ნაკვეთის მდებარეობა	ქ. ბათუმი, ალ. ყაზბეგის ქ. №64

ნაკვეთის საკადასტრო კოდი	05.01.000.000.1.93
ნაკვეთის ფართობი	0,0386 ჰა
ნაკვეთის მესაკუთრე	ი/მ "ნიკორა"
ნაკვეთის მდებარეობა	ქ. ბათუმი, ალ. ყაზბეგის ქ. №64

ნაკვეთის საკადასტრო კოდი	05.01.000.000.1.94
ნაკვეთის ფართობი	0,0386 ჰა
ნაკვეთის მესაკუთრე	ი/მ "ნიკორა"
ნაკვეთის მდებარეობა	ქ. ბათუმი, ალ. ყაზბეგის ქ. №64

ნაკვეთის საკადასტრო კოდი	05.01.000.000.1.95
ნაკვეთის ფართობი	0,0386 ჰა
ნაკვეთის მესაკუთრე	ი/მ "ნიკორა"
ნაკვეთის მდებარეობა	ქ. ბათუმი, ალ. ყაზბეგის ქ. №64

ნაკვეთის საკადასტრო კოდი	05.01.000.000.1.96
ნაკვეთის ფართობი	0,0386 ჰა
ნაკვეთის მესაკუთრე	ი/მ "ნიკორა"
ნაკვეთის მდებარეობა	ქ. ბათუმი, ალ. ყაზბეგის ქ. №64

ნაკვეთის საკადასტრო კოდი	05.01.000.000.1.97
ნაკვეთის ფართობი	0,0386 ჰა
ნაკვეთის მესაკუთრე	ი/მ "ნიკორა"
ნაკვეთის მდებარეობა	ქ. ბათუმი, ალ. ყაზბეგის ქ. №64

ნაკვეთის საკადასტრო კოდი	05.01.000.000.1.98
ნაკვეთის ფართობი	0,0386 ჰა
ნაკვეთის მესაკუთრე	ი/მ "ნიკორა"
ნაკვეთის მდებარეობა	ქ. ბათუმი, ალ. ყაზბეგის ქ. №64

ნაკვეთის საკადასტრო კოდი	05.01.000.000.1.99
ნაკვეთის ფართობი	0,0386 ჰა
ნაკვეთის მესაკუთრე	ი/მ "ნიკორა"
ნაკვეთის მდებარეობა	ქ. ბათუმი, ალ. ყაზბეგის ქ. №64

ნაკვეთის საკადასტრო კოდი	05.01.000.000.1.100
ნაკვეთის ფართობი	0,0386 ჰა
ნაკვეთის მესაკუთრე	ი/მ "ნიკორა"
ნაკვეთის მდებარეობა	ქ. ბათუმი, ალ. ყაზბეგის ქ. №64

ნაკვეთის საკადასტრო კოდი	05.01.000.000.1.101
ნაკვეთის ფართობი	0,0386 ჰა
ნაკვეთის მესაკუთრე	ი/მ "ნიკორა"
ნაკვეთის მდებარეობა	ქ. ბათუმი, ალ. ყაზბეგის ქ. №64

ნაკვეთის საკადასტრო კოდი	05.01.000.000.1.102
ნაკვეთის ფართობი	0,0386 ჰა
ნაკვეთის მესაკ

IX სართულის გეგმა +30,45 ნიშნულზე

მ. 1 : 200

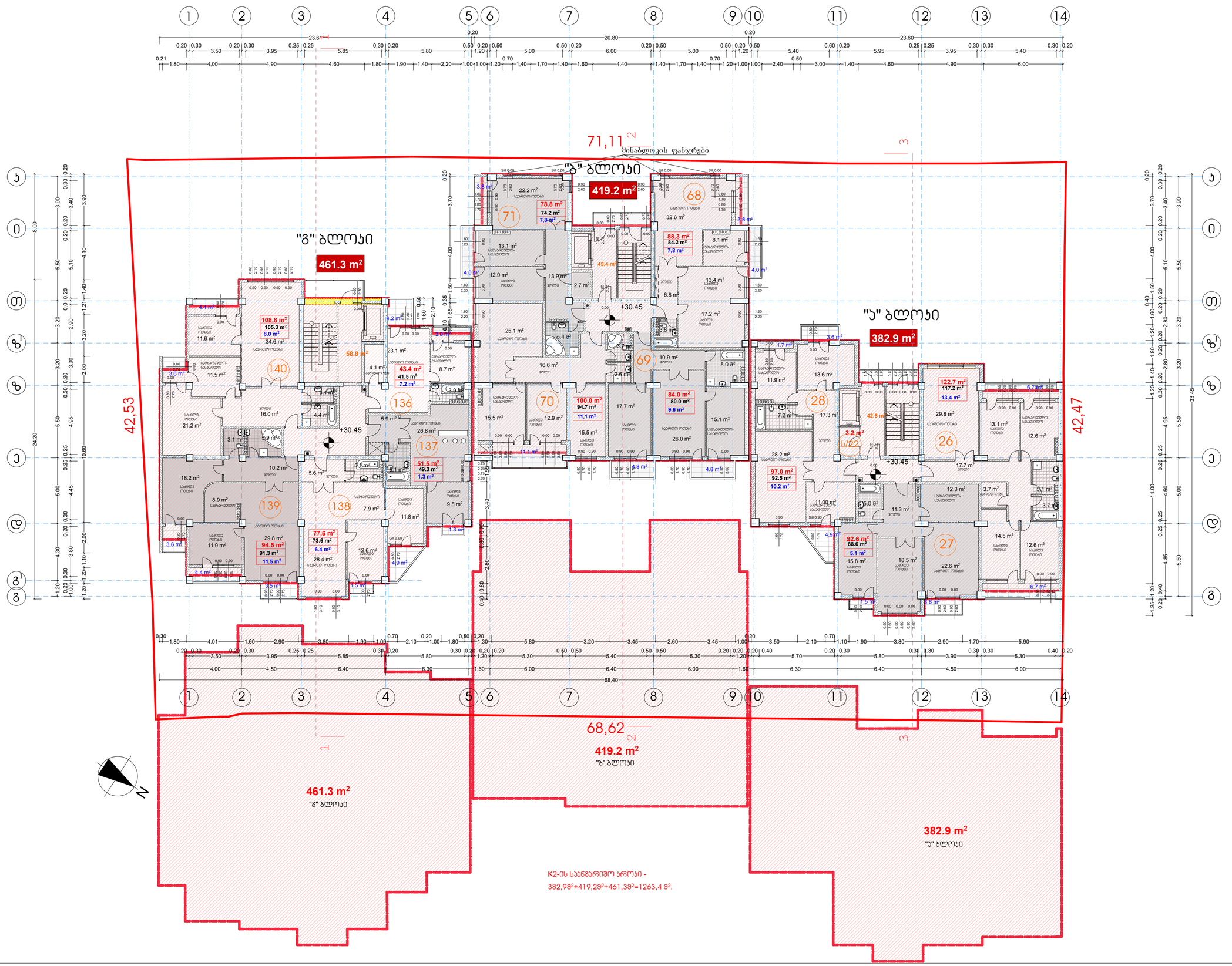

K2-ის საანგარიშო პროექტი -
382,9მ²+419,2მ²+461,3მ²=1263,4 მ².

ფორმატი A-2 | თბილისი 2015 წ. | დაკვეთა №

ექსპლიკაცია:

ძირითადი ნიშნები

სექტორი 2	"ა" ბლოკი	382,9 მ2
	"ბ" ბლოკი	419,2 მ2
	"გ" ბლოკი	461,3 მ2
	სულ	1263,4
	- საცხოვრებელი ფართი	1039,2 მ²

- ფიქსაჟგამა
- n — ბინის ფართი (მეზობელი ბლოკის ჩათვლით)
- n — ბინის მიწა ფართი
- n — პირველი ფართი
- +30.45 — ნორმირებული ნიშნული
- ნაკვეთის საზღვარი
- კედლები
- წერტილის ხაზი
- ჯრილის ხაზი
- 146,8 ა/მ — ბინის უძრავის და საერთაშორის ფართი
- 99,4 ა/მ — საზაფხულო ფართი
- n — - ბინის ნომერი
- ს/n — საფეხურის ფართი - 3.2 ა/მ
- საკორექტირებელი ზონა

შენიშვნები:

1. ნახაზზე ზომები მოცემულია მეტრებში
2. ნახაზის ყველა ცვლილება მშენებლობისას შეთანხმებული უნდა იქნას პროექტის ავტორებთან
3. ნახაზზე საკრედიტო შენობის ნორმა შეესაბამება ახლოლიდარ ნიშნულს - 416.30
4. ინდივიდების ფართი დათვლილია ახალი წესებით

დამკვეთი: ახალაშენებლობა "ორიონი 4"	სორიონის ქ.№4 მისამართი
მშენებლობელია დამკვეთთან	ხელშეკრულება

პროექტის სახელწოდება

ქ. თბილისი, დიდუბე-ჯიღერეთის რაიონი, სორიონის ქ. №4, №6ა-ში მრავალფუნქციური (საცხოვრებელი, საოფისე, სპეციალური) შენობის პორექტირებული პროექტის პორექტირება

შ.პ.ს. "ინჟპროექტმშენი"	ქ. თბილისი, გეგმარების ჯან ფიქველა №76ბ, ბ-54 ტელ-574061028 ელ-ფოსტა inzHproektmsheni@gmail.com

თანამდებობა	გვარი	ხელმოწერა	თარიღი
დირექტორი	ო. ლაგვილავა		
მთ. პროექტორი	ბ. სამხი		
პროექტის ავტორი	ბ. სამხი		
კონსტრუქტორი			
მასშტაბი	1:200	IX სართულის გეგმა 30,45 ნიშნულზე	
თარიღი			

სტადია	ფურცლები	ფურცელი
პროექტი	30	პ-16

Х цамгэмдэл аймаг +33,75 балгасны зураг

м. 1 : 200

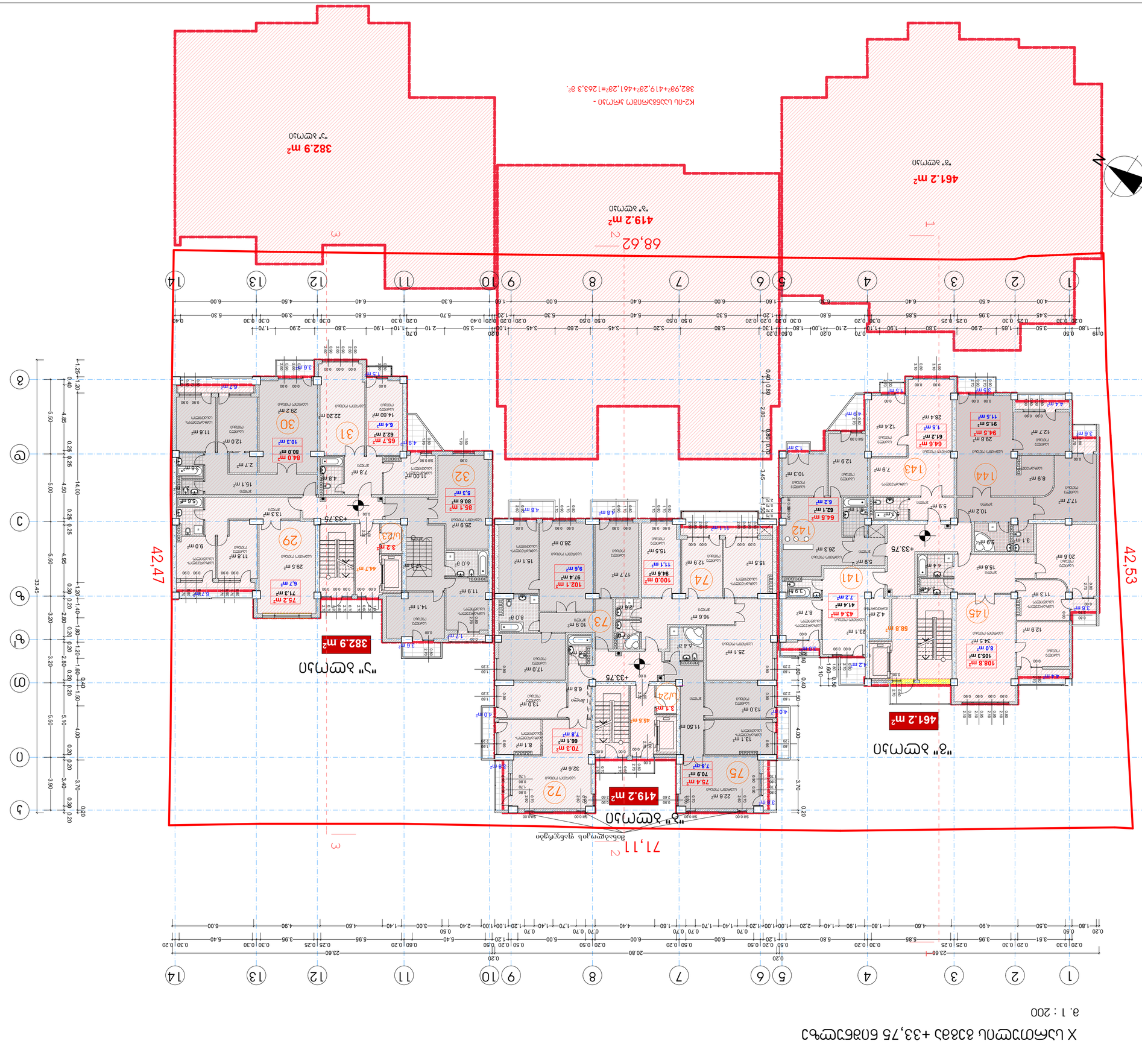

Зөвшөөрөл олгох:

Газрын албаны дарга	
Газар зохион байгуулалтын мэргэжилтэн	
Газар зохион байгуулалтын мэргэжилтэн	
Газар зохион байгуулалтын мэргэжилтэн	
Газар зохион байгуулалтын мэргэжилтэн	

Зөвшөөрөл олгосон:

Газрын албаны дарга	
Газар зохион байгуулалтын мэргэжилтэн	
Газар зохион байгуулалтын мэргэжилтэн	
Газар зохион байгуулалтын мэргэжилтэн	
Газар зохион байгуулалтын мэргэжилтэн	

Зөвшөөрөлтэй газрын хэмжээ:

Нийт талбай	382,9 га
Үүнээс: "1" эдэлбэр	461,2 м²
"2" эдэлбэр	382,9 м²
"3" эдэлбэр	419,2 м²

Газар ашиглах эрхийн гэрчилгээ:

Дугаар	
Олгосон	
Хугацаа

XI სართულის გეგმა +37,05 ნიშნულზე

მ. 1 : 200

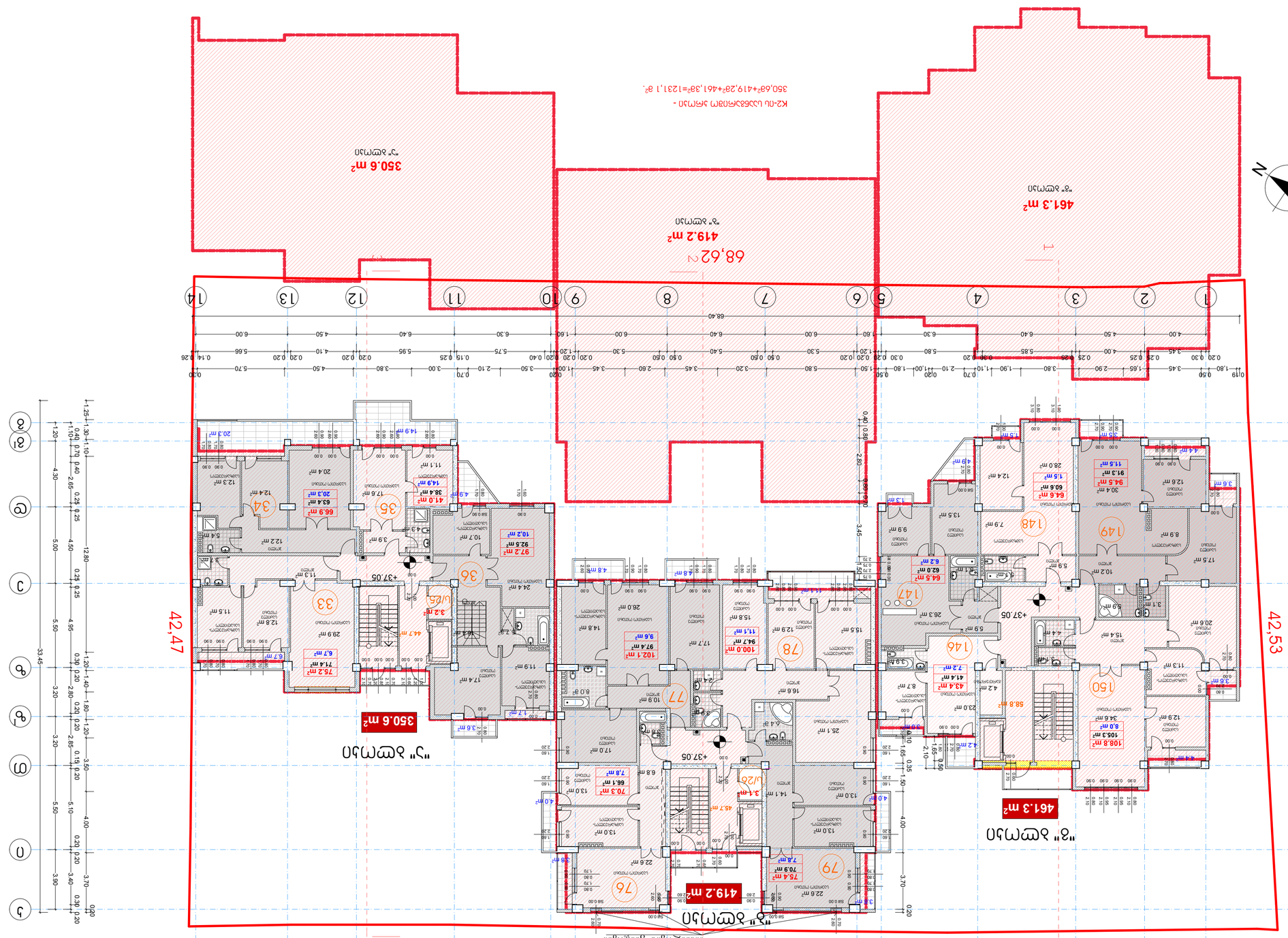

ნიშნები:

	საკადასტრო საზღვარი
	ნაგებობის ფარგლები (დეფორმაციული ნაკერის ჩათვლით)
n	პროექტირებადი ნაგებობა
n	არსებული ნაგებობა, რომელიც რჩება
n	არსებული ნაგებობა, რომელიც იშლება
+37.05	ნაგებობის სართულის ნიშნულები
	ასაწევი ლიფტი
	ესკალატორი
	ეზოს ასფალტის საფარი
	ეზოს ბეტონის საფარი
149,2 მ/მ	ეზოს ზედაპირული ჩამონადენის მიმართულება და ნაგებობის ირგვლივ დაგეგმილი ასფალტის საფარის ფერდობები
n/n	- ეზოში წვიმის ჩაშვების ადგილი, მ/მ
	ნაგებობის ფარგლები

ნაგებობის ტექნიკურ-ეკონომიკური მაჩვენებლები:

1. ნაგებობის ფარგლებში მოქცეული ფართობი	0.1238 ჰა
2. ნაგებობის სართულების საერთო ფართობი, მათ შორის:	3,576.30 მ²
ა) ნაგებობის სართულების ფართობი ნაგებობის ფარგლებში	3,576.30 მ²
3. ნაგებობის ფარგლებში მოქცეული ნაგებობის სართულების რაოდენობა	4 სართული
4. ნაგებობის სიმაღლე ნაგებობის ფარგლებში მოქცეული ყველაზე მაღალი სართულის ნიშნულიდან	16.30 მ
5. ნაგებობის სიგრძე	68.40 მ
6. ნაგებობის სიგანე	42.47 მ

ნაგებობის ტექნიკურ-ეკონომიკური მაჩვენებლები:

ნაგებობის ფარგლებში მოქცეული ფართობი	0.1238 ჰა		
ნაგებობის სართულების საერთო ფართობი, მათ შორის:	3,576.30 მ²		
ა) ნაგებობის სართულების ფართობი ნაგებობის ფარგლებში	3,576.30 მ²		
ნაგებობის სართულების რაოდენობა	4 სართული		
ნაგებობის სიმაღლე ნაგებობის ფარგლებში მოქცეული ყველაზე მაღალი სართულის ნიშნულიდან	16.30 მ		
ნაგებობის სიგრძე	68.40 მ		
ნაგებობის სიგანე	42.47 მ		
ავტოსადგომების რაოდენობა			
ა) ავტოსადგომების რაოდენობა ნაგებობის ფარგლებში	30		
ბ) ავტოსადგომების რაოდენობა ნაგებობის ფარგლებს გარეთ			
გ) ველოსიპედისთვის განკუთვნილი ადგილების რაოდენობა			
ნაგებობის სიმაღლე			
ნაგებობის მოცულობა	1:200		8383.3 X 1
			37,05 მეტრი

შემსრულებელი:	შპს „არქიტექტორები“	ქ. თბილისი, ალ. ყაზბეგის ქუჩა №76, ბ-54	
		577-57-61-028	
		archprojectmanagement@gmail.com	
დამკვეთი:	შპს „ნიკორწმინდა“	ქ. თბილისი, ალ. ყაზბეგის ქუჩა №76, ბ-54	
ობიექტის დასახელება:	ნიკორწმინდის ეკლესიის ტერიტორიის კეთილმოწყობა		
ნახაზის დასახელება:	გენერალური გეგმა		
ნახაზის №:	A-2		
ფორმატი:			

ნიშნულების ცხრილი

2 სეგმენტი	ნაგებობის ფარგლები	„ა“ ბლოკი	350.6 მ2
		„ბ“ ბლოკი	419.2 მ2
		„გ“ ბლოკი	461.3 მ2
	ნაგებობის ფარგლებს გარეთ	სულ	1231.1 მ2
	ასაწევი ფართობი		1003.9 მ2

XII სართულის გეგმა +40,35 ნიშნულზე

მ. 1 : 200

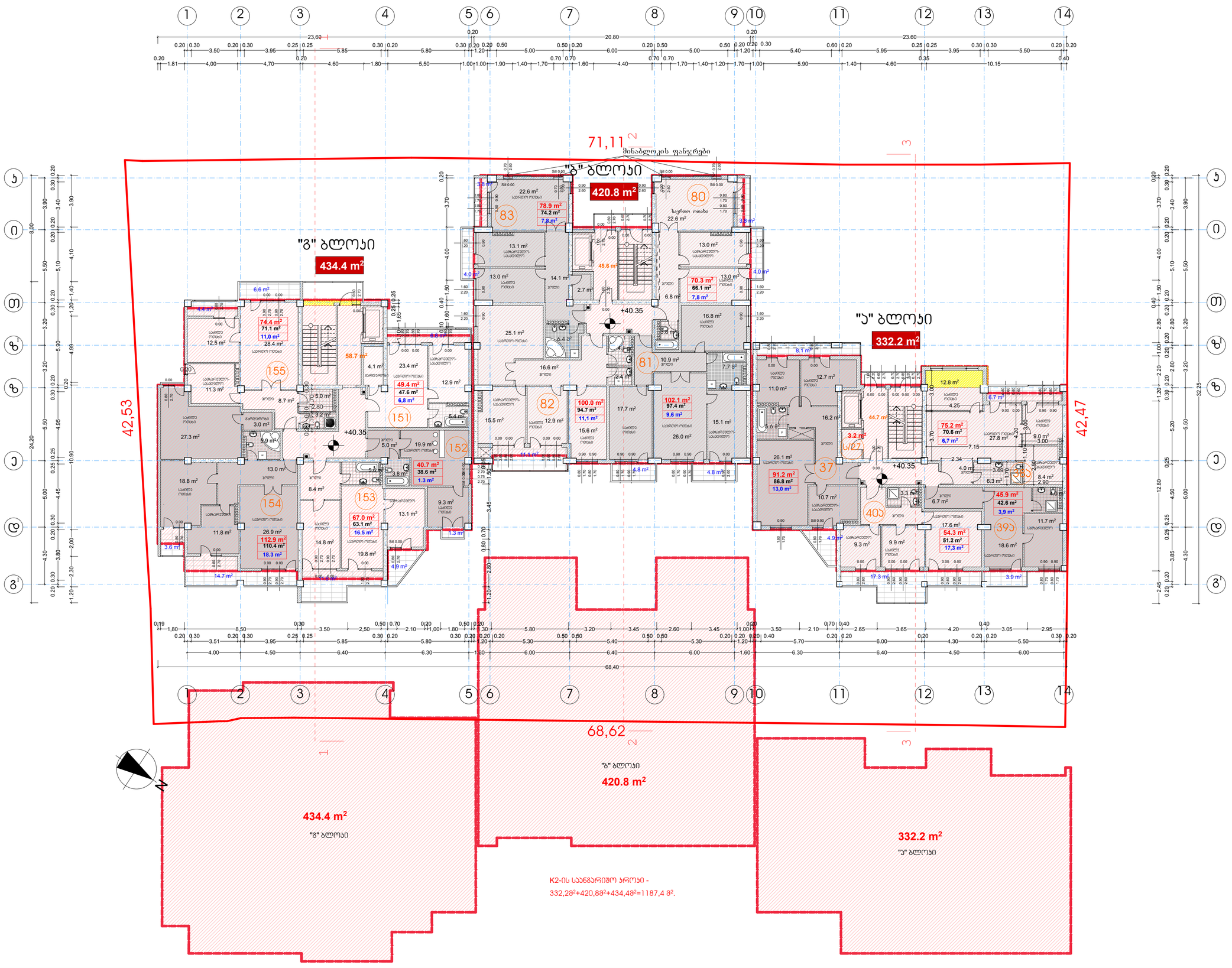

ფორმატი A-2 | თბილისი 2015 წ. | დაკვეთა №

ექსპლიკაცია:

ძირითადი ნიშნები

სექტორი 2		
ინდივიდუალური ფართი	"ა" ბლოკი	332,2 მ2
	"გ" ბლოკი	420,8 მ2
	"გ" ბლოკი	434,4 მ2
	სულ	1187,4 მ2
• სასტუმრო ფართი		962.3 მ²

- დაყოფა
- n / n / n — ბინის ფართი (მეზობლად მდებარე ბინების რაოდენობის მიხედვით); ბინის მიღმა ფართი; პირველი ფართი
- +40.35 — პროექტიდან ნიშნული
- ნაკვეთის საზღვარი
- კედელი
- ტერასის ხაზი
- ჭრილის ხაზი
- 149,0 მ3/მ — ბინის უფრების და სავარჯიშოს ფართი
- 131,1 მ3/მ — სახაფხულო ფართი
- n — ბინის ნომერი
- ს/ნ — სველი ფართის ფართი - 3.2 მ3/მ
- საორჯანებირებელი ჯგუფი

შენიშვნები:

1. ნახაზზე ზომები მოცემულია მეტრებში
2. ნახაზის ყველა ცვლილება მშენებლობისას შეთანხმებული უნდა იქნას პროექტის ავტორებთან
3. ნახაზზე საპროექტო შენობის ნორთი მეშვაბამება ახლოლებარ ნიშნულს - 416.30
4. ინდივიდუალის ფართი დათვლილია ახალი წესებით

დამკვეთი: ა(ხ)ა(ნ)აგრობა "ლორეშმის 4"	ობიექტის მისამართი: ლორეშმის ქ.№4
შემთანხმებელია დამკვეთთან	ხელმოწერა

პროექტის სახელწოდება

ქ. თბილისი, დიდუბე-ჩუღურეთის რაიონი, ლორეშმის ქ. №4, №6ა-ში მრავალფუნქციური (სასტუმრო, საოფისე, სავაჭრო) შენობის საორჯანებირებელი პროექტის პორჯანებირება

შ.პ.ს. "ინჟპროექტმშენი"	ქ. თბილისი, გეგმარების ჯან ფიჯველა №76ბ, ბ-54 ტელ-574061028 ელ-ფოსტა inzHproektmsheni@gmail.com

თანამდებობა	გვარი	ხელმოწერა	თარიღი
დირექტორი	ო. ლაგვილავა		
მთ. არქიტექტორი	ა. სამია		
პროექტის ავტორი	ა. სამია		
პონსტრუქტორი			
მასშტაბი	1:200	X II სართულის გეგმა 40,35 ნიშნულზე	
თარიღი			

სტადია	ფურცლები	ფურცელი
პროექტი	30	ა-19

XIII կամուրջային գոտի +43,65 նշագիծ

մ. 1 : 200

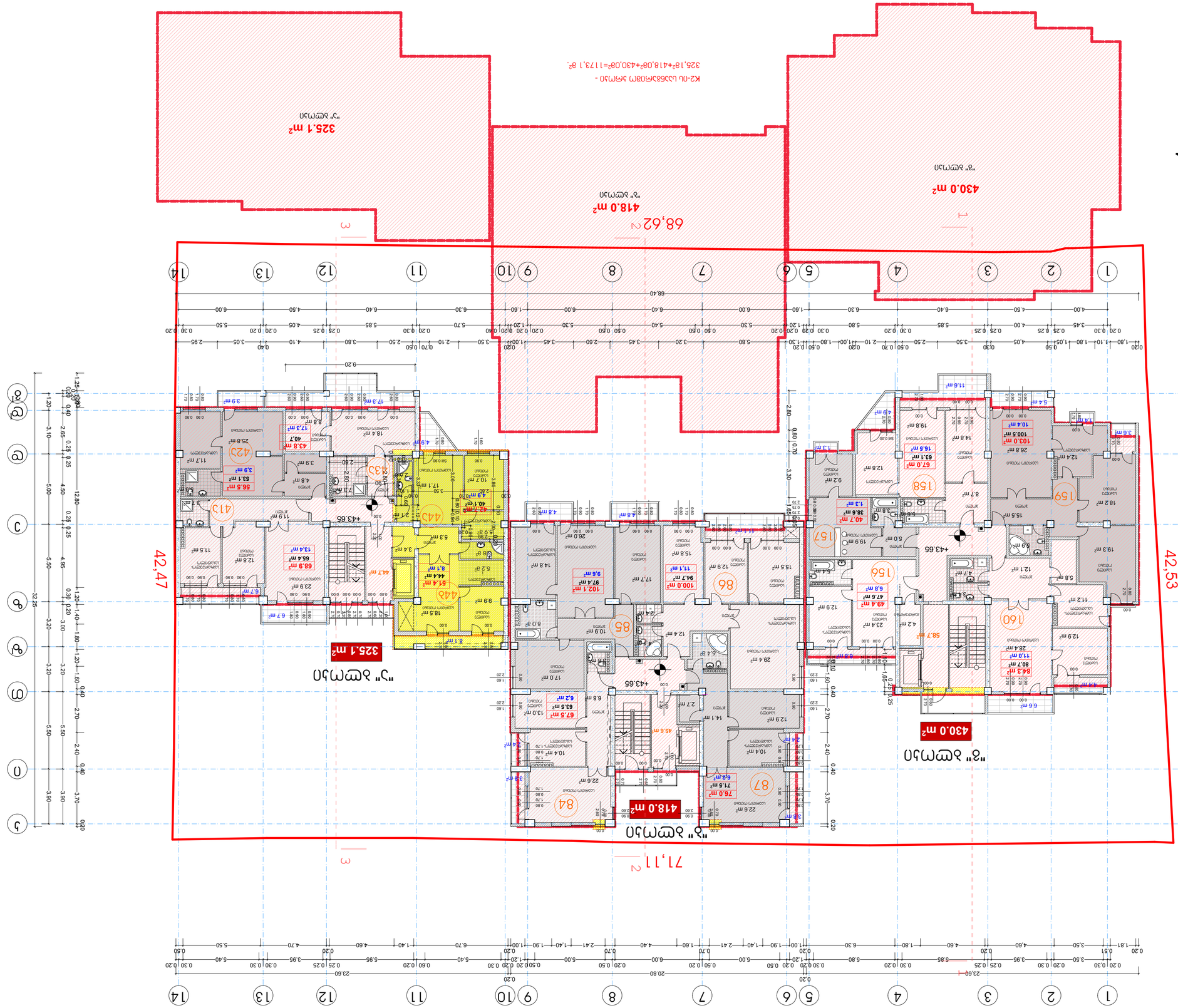

ՅՈՒՇԱԳՐՈՒԹՅՈՒՆ:

1. Նախագիծը կազմված է ՀՀ կառավարության 2015 թ. մայիսի 28-ի N 526-Ն որոշմամբ հաստատված «Շենքերի և շինությունների հակահրդեհային կանոնակարգ» տեխնիկական կանոնակարգի պահանջներին համապատասխան:
2. Նախագիծը կազմված է ՀՀ կառավարության 2005 թ. դեկտեմբերի 29-ի N 1924-Ն որոշմամբ հաստատված «Շենքերի և շինությունների նախագծման, կառուցման և շահագործման անվտանգության տեխնիկական կանոնակարգ» ՀՀՇ 45-3.02-05 տեխնիկական կանոնակարգի պահանջներին համապատասխան:
3. Նախագիծը կազմված է ՀՀ կառավարության 2005 թ. դեկտեմբերի 29-ի N 1924-Ն որոշմամբ հաստատված «Շենքերի և շինությունների նախագծման, կառուցման և շահագործման անվտանգության տեխնիկական կանոնակարգ» ՀՀՇ 45-3.02-05 տեխնիկական կանոնակարգի պահանջներին համապատասխան:
4. Նախագիծը կազմված է ՀՀ կառավարության 2005 թ. դեկտեմբերի 29-ի N 1924-Ն որոշմամբ հաստատված «Շենքերի և շինությունների նախագծման, կառուցման և շահագործման անվտանգության տեխնիկական կանոնակարգ» ՀՀՇ 45-3.02-05 տեխնիկական կանոնակարգի պահանջներին համապատասխան:

ՅՈՒՇԱԳՐՈՒԹՅՈՒՆ ԳՈՒՅՔԱՅԻՆ ՕԲՅԵԿՏՆԵՐԻ ՀԱՄԱՐ

Շենքի կամ շինության անվանումը	Նախագծային փուլ
Շենքի կամ շինության հասցեն	Նախագծի անվանումը
Շինարարության տեսակը	Նախագծի հեղինակների անունները, ազգանունները, հասցեները, հեռախոսահամարները, էլ. փոստի հասցեները
Շինարարության ժամկետները	Գլխավոր նախագծողի անունը, ազգանունը, հասցեն, հեռախոսահամարը, էլ. փոստի հասցեն

ՇՀՆ կամ ՇՀՆ-ների քանակը		Հ/Հ	Նախագծի անվանումը
Շենքի կամ շինության ընդհանուր մակերեսը			
Շենքի կամ շինության ընդհանուր ծավալը			
Շենքի կամ շինության ընդհանուր բարձրությունը			
Շենքի կամ շինության հարկայնությունը			
Շենքի կամ շինության կառուցվածքային համակարգը			
Շենքի կամ շինության կրակի դիմադրության աստիճանը			
Շենքի կամ շինության էներգաարդյունավետության դասը			
Շենքի կամ շինության սեյսմակայունության դասը			
Շենքի կամ շինության հակահրդեհային պաշտպանության դասը			
Շենքի կամ շինության ֆունկցիոնալ դասը			
Շենքի կամ շինության կոնստրուկտիվ սխեման			
Շենքի կամ շինության ինժեներական համակարգերի տեսակները

XIV ЦЭЛМЭЭРЭЛ ЗӨВӨӨ +46,95 БҮДЭЭРЭЭ
в. 1 : 200

ЗӨВӨӨ:

Зураг төслийн 2015 б.	А-2
Суурийн №:	

ЗӨЛӨӨЛӨГДӨХ БАЙДАЛ

2 ширхэг	Өөрөөлөлтэй өрөө	"2" эмэгтэй
		"3" эмэгтэй
	Нийт	

ТЭМДЭГЛЭЛ:

1. Барилгын ерөнхий төлөвлөгөөг Барилгын хэсгийн ерөнхий инженер Ц.Энхтайваны зөвшөөрсөн ерөнхий төлөвлөгөөний дагуу боловсруулав.
2. Барилгын гадна хэмжээ, тэнхлэгийн зай, өрөөний талбайг тэнхлэгээр хэмжсэн болно.
3. Барилгын өндөр нь төв орцны шатны талбайн дундаж түвшнээс 416.30 см-ээр өндөр байна.
4. Өрөөний дотор хэмжээ, өрөөний талбайг гүйцэтгэлийн зураг дээр үндэслэн тодорхойлов.

ЗӨВШӨӨРӨВ:

Барилгын ерөнхий инженер	Ц.Энхтайван
Барилгын ерөнхий архитектор	Ц.Энхтайван
Барилгын ерөнхий технологич	Ц.Энхтайван
Барилгын ерөнхий конструктор	Ц.Энхтайван
Барилгын ерөнхий инженер	Ц.Энхтайван
Барилгын ерөнхий архитектор	Ц.Энхтайван
Барилгын ерөнхий технологич	Ц.Энхтайван
Барилгын ерөнхий конструктор	Ц.Энхтайван

ЗӨВЛӨГӨӨ ГАРГАСАН БАЙГУУЛЛАГА:

Ц. Энхтайваны удирдлаган дор ХХК-ийн зөвлөх инженер, архитектор, технологич, конструктор нар (Цэцэгмаа, Цэрэнцоож, Ганбаатар, Энхтайван, Ганзориг, Ганболд, Ганхуяг, Ганцэцэг, Ганцэцэг, Ганцэцэ

ХУ цъмпъмсмпц ѓзѓѕъ +50,25 бпѓѓъмсчъ

а. 1 : 200

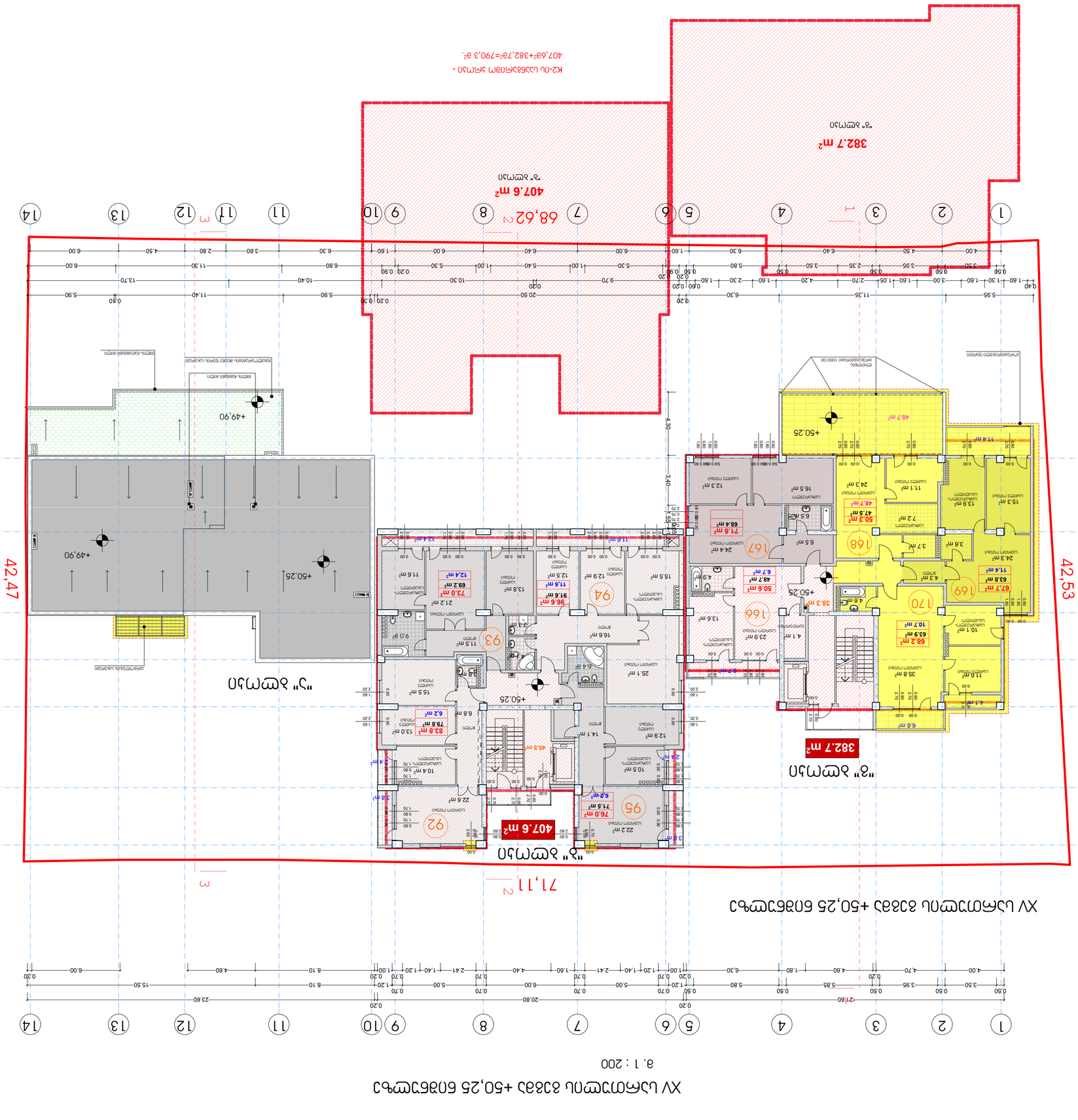

ЗПЧЪЧЪЗЪПЪ:

1. бъѕѕъѕъѕъ ѕъѕъѕѓъѕъѕъ ъѕъѕъѕ

სახურავის გეგმა +49,90 ; +50,25 და +53,55 ნიშნულზე

მ. 1 : 200

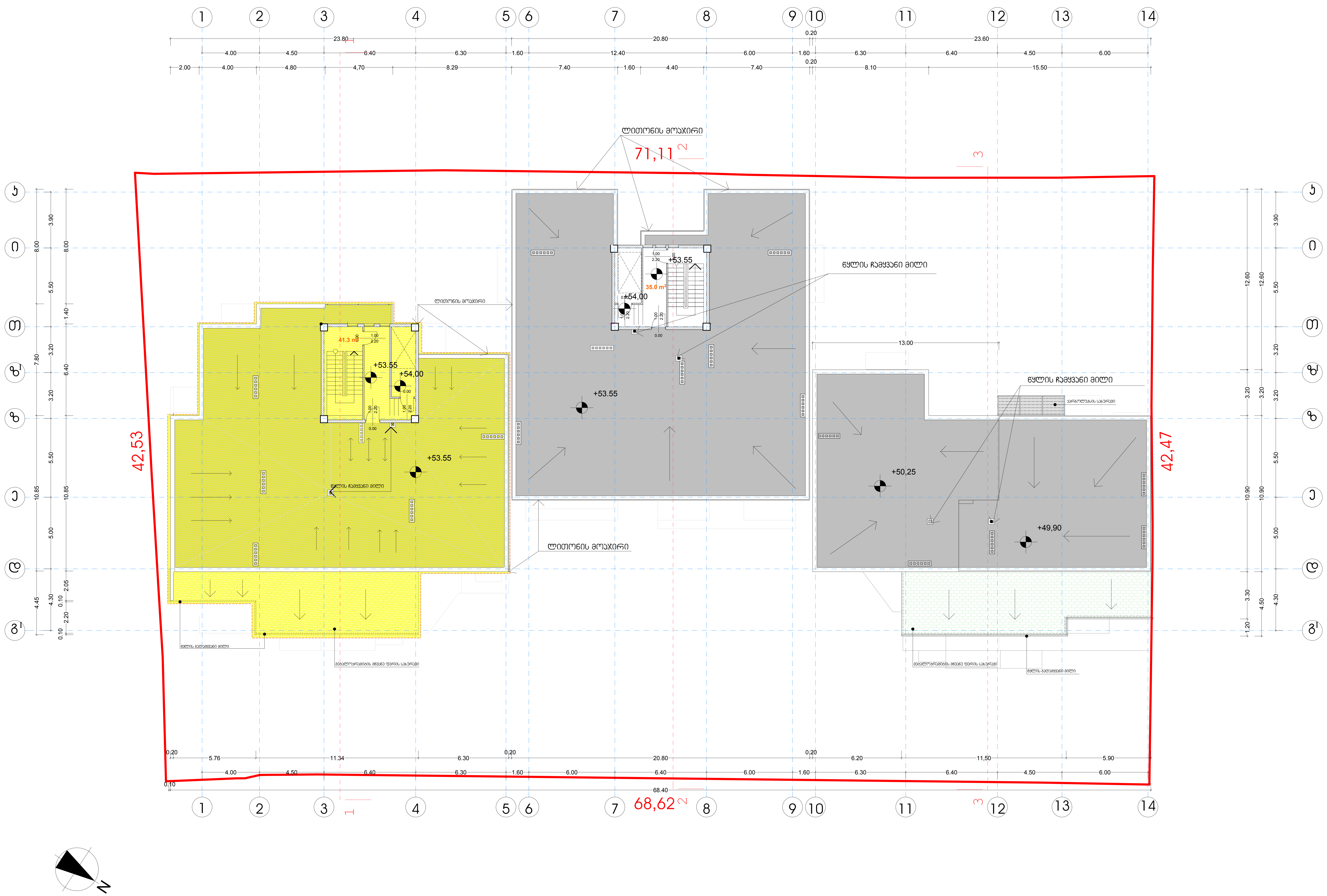

ფორმატი A-2 | თბილისი 2015 წ. | დაკვეთა №

ექსპლიკაცია:

პირობითი ნიშნები

- დიაფრაგმა
- +46.95 — არქიტექტურული ნიშნული
- ნაკვეთის საზღვარი
- კედლები
- ღერძის ხაზი
- ჭრილის ხაზი
- 76,3 კვ.მ. — კიბის უჯრედის და სადარბაზოს ფართი
- საკორექტირებელი კვანძი

შენიშვნები:

1. ნახაზზე ზომები მოცემულია მეტრებში
2. ნახაზის ყველა ცვლილება მშენებლობისას შეთანხმებული უნდა იყოს პროექტის ავტორთან
3. ნახაზზე საპროექტო შენობის ნოლი შეესაბამება აბსოლიტურ ნიშნულს - 416.30
4. ინტესივობის ფართი დათვლილია ძველი წესებით (შეთანხმებული პროექტით)

დამკვეთი ამხანაგობა "სოხუმის 4"	სოხუმის ქ.№4 / მისამართი
შეთანხმებულია დამკვეთთან	ხელმოწერა

პროექტის სახელწოდება

ქ. თბილისი, დიდუბე-ჩუღურეთის რაიონი, სოხუმის ქ. №4, №6ა-ში მრავალფუნქციური (საცხოვრებელი, საოფისე, სავაჭრო) შენობის კორექტირებული პროექტის კორექტირება

შ.პ.ს. "ინჟპროექტმშენი" — ქ. თბილისი, გამზირი ვაჟა ფშაველა №76ბ, ბ-54; ტელ-574061028; ელ-ფოსტა inzHproektmsheni@gmail.com

თანამდებობა	გვარი	ხელმოწერა	თარიღი
დირექტორი	ო. ლაგვილავა		
მთ. არქიტექტორი	ჯ. საჯაია		
პროექტის ავტორი	ჯ. საჯაია		
კონსტუქტორი			
მასშტაბი	1:200	სახურავის გეგმა 49,90 ; 50.25 და 53,55 ნიშნულზე	
თარიღი			

სტადია	ფურცლები	ფურცელი
პროექტი	30	ა-23