საქართველო
ქ. თბილისის მერია
სსიპ თბილისის არქიტექტურის სამსახური

ქ.თბილისი, ვაკე-საბურთალოს რაიონი, ვაშლი%ვრის დასახლება ზონა II

ქ. თბილისის თვითმმართველი ერთეულის საკუთრებაში დარეგისტრირებული

1511.00 კვ.მ. არასასოფლო-სამეურნეო დანიშნულების მიწის ნაკვეთის

გეგმა

საფუძველი: ქ. თბილისის მთავრობის №20-32-704. 10.112008 წლის დადგენილება

სამსახურის უფროსი

სიტუაციური სქემა მაშტაბი: 1:2000

მიწის ნაკვეთის საზღვრების მომზადების და საინვესტიციო განკოფილება

განყოფილების უფროსი		
მთავარი სპეციალისტი		

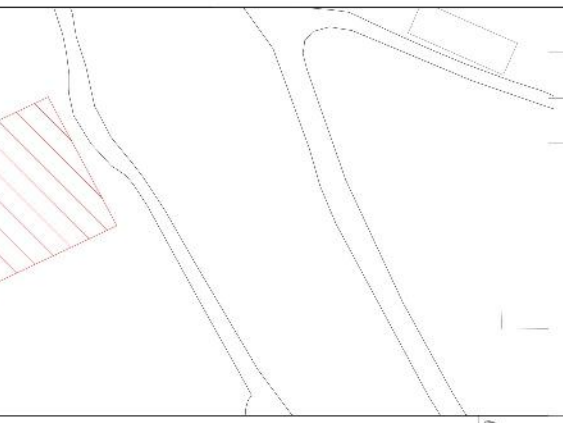

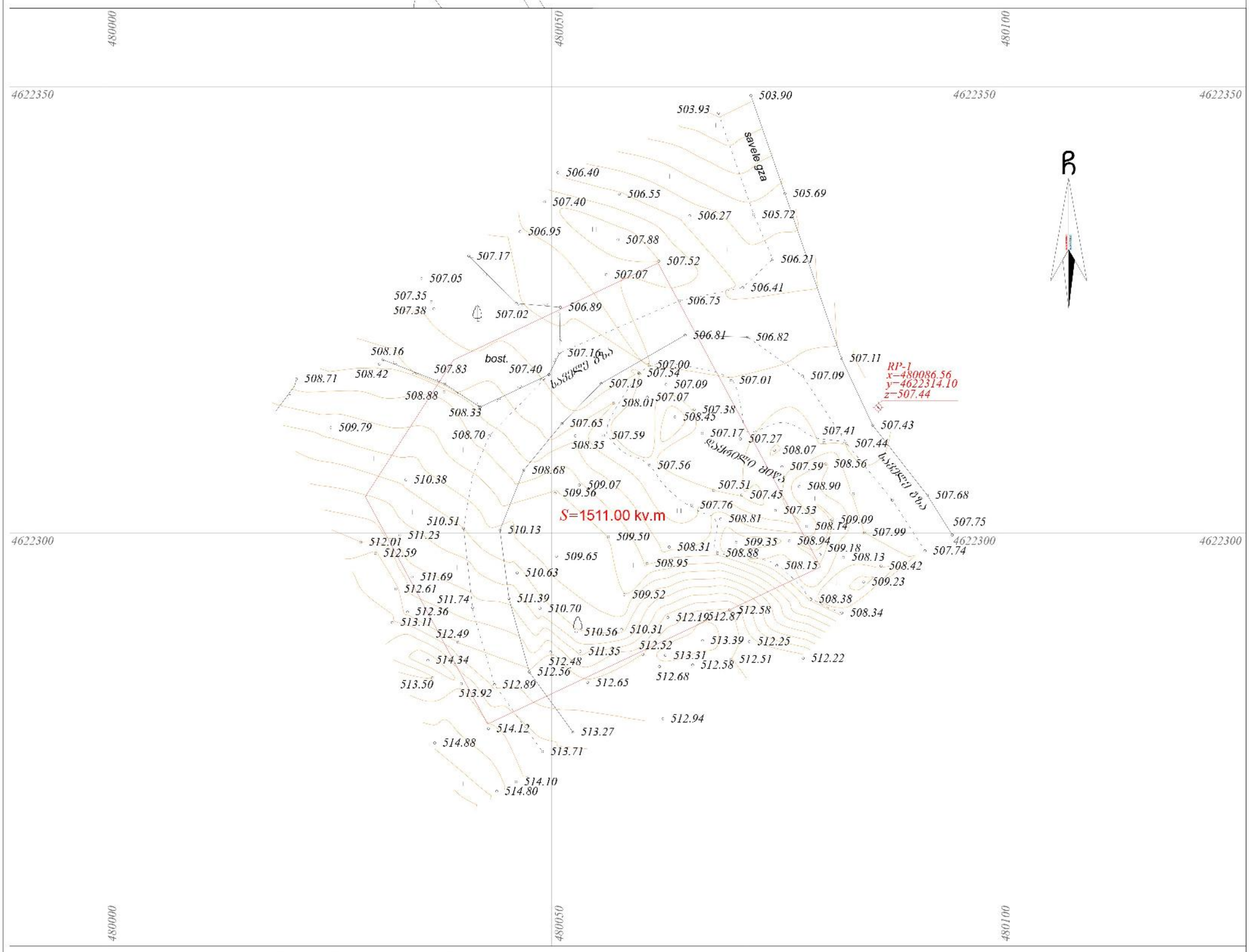

პირობითი აღნიშვნები

WGS 1984 -ის კოორდინატთა სისტემის UTM პროექცია

ძს	საცხ. შენობა		ხის ღობე	ψ	წყალგამყვანილობა
ძა	არასაცხ. შენობა		ღობე	ბ	ბაზი
	შარდული		ქვის კედელი	კ	კანალიზაცია
	მშენებარე შენობა		კედელი	სან	სახიანძრე
	სატრანსფორ. ჭიხური		ფლატე	კბ	კაპშირგაბმულობა
	ხეები		რკინიგზა		ელ. ჩხელები
	ბარე განათება		სამეთვალყურეო ჭები	თბ	გათბობა
			ელ. გადამცემი ხაზი		

შენიშვნა:1) ნაკვეთის საზღვარი (თუ იგი არის ნახაზზე) მითითებულია დამკვეთის მიერ

2) მიწის სამუშაოების შესრულებისას შეატყობინონ კომუნიკაციის წარმომადგენლებს

შ.პ.ს. "კირკიტაძე და კომპანია" (ს/64162940067)

ჟვანიას ქ. №27/10 ტ: 37 46 49 მობ: 8 99 56 22 76, ფაქსი: 37 23 00

L.T.D "KIRKITADZE & COMPANY"

Pekini str. N 27/10 tel: 37 46 49 mob: 8 99 56 22 76, fax: 37 23 00

www. kirkitadze.ge kirkitadze@mail.ru

დირექტორი:	კირკიტაძე რ.
აზომა:	ბასილაძე მ.
დახაზა:	ბაცოვენკო ი.
დამკვეთი:	"ან.ან.კომპანი 777"
მაშტაბი: 1:500	16/03/2015წ.

გენგეგმა
მ 1:500

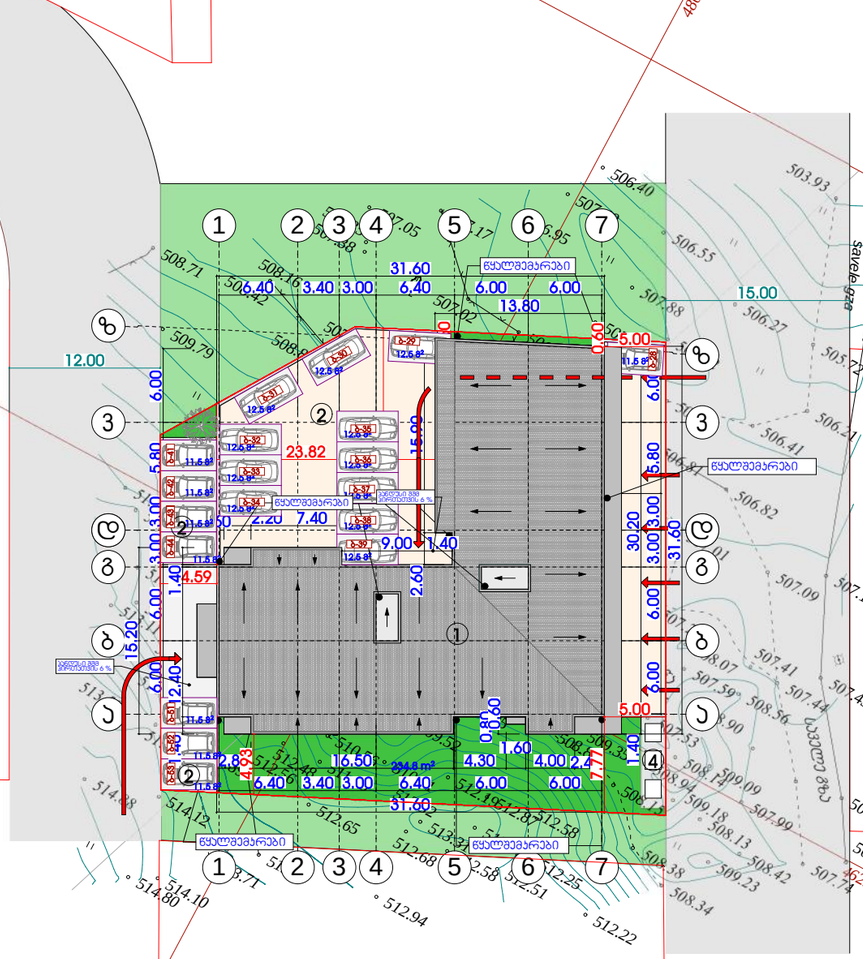

ექსპლიკაცია

1. საპროექტო ტერიტორია
2. ავტოსადგომი
3. ნაგვის კონტეინერები

დირექტ.	ა.პობალაძე		მრავალბინიანი საცხოვრებელი სახლი			Primo Line
არქიტ.	მ.ჯვესელავა					
კონსტრ.	თ.მშველიძე		გენგეგმა მ 1:500			
შეასრ.	თ.ახალაშვილი					
			სტადია	ნახაზი	ნახ.რაოდ.	დაჯ.
			არქ.ნაწ.	ა-2	29	2015