საქართველო
ქ. თბილისის მერია
სსიპ თბილისის არქიტექტურის სამსახური

ქ.თბილისი, ვაკე-საბურთალოს რაიონი, საირმეს გორა,
ი.მ.ა. "ლუწო"-ს საკუთრებაში დარეგისტრირებული 1424 კვ.მ. არასასოფლო-სამეურნეო მიწის ნაკვეთის

სამსახურის უფროსი /ა. ბოჭოიძე/

გეგმა

საფუძველი: ქ. თბილისის მერიის სსიპ ქონების მართვის სააგენტოს წერილი №
ქ.თბილისის მთავრობის №20-32-704. 10.11.2008 წლის დადგენილება.

სიტუაციური სქემა	მასშტაბი: 1:2000

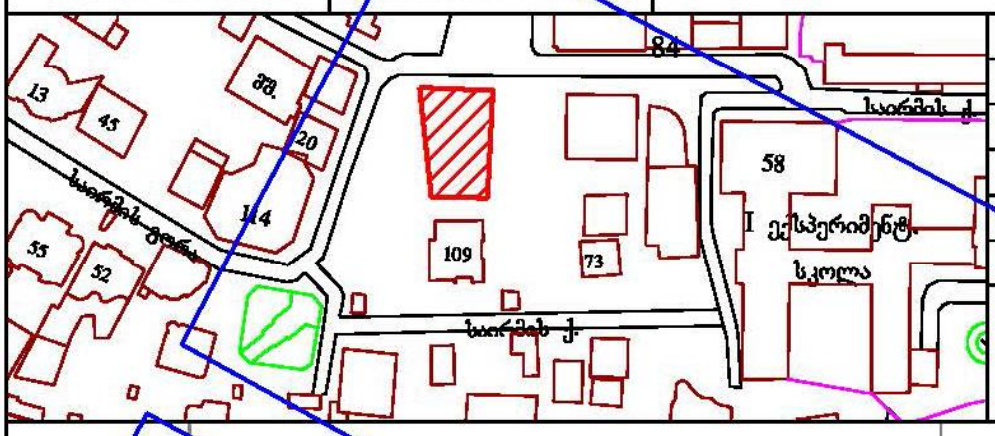

ძალაძგებმარების განკოფილება		
განყოფილების უფროსი		ნ. გვენცაძე
მთავარი სპეციალისტი		
საინვესტიციო განყოფილება		
განყოფილების უფროსი		
მთავარი სპეციალისტი		
მიწის ნაკვეთის ფუნქცია და ქალაქმშენებლობითი პირობების პარამეტრები		

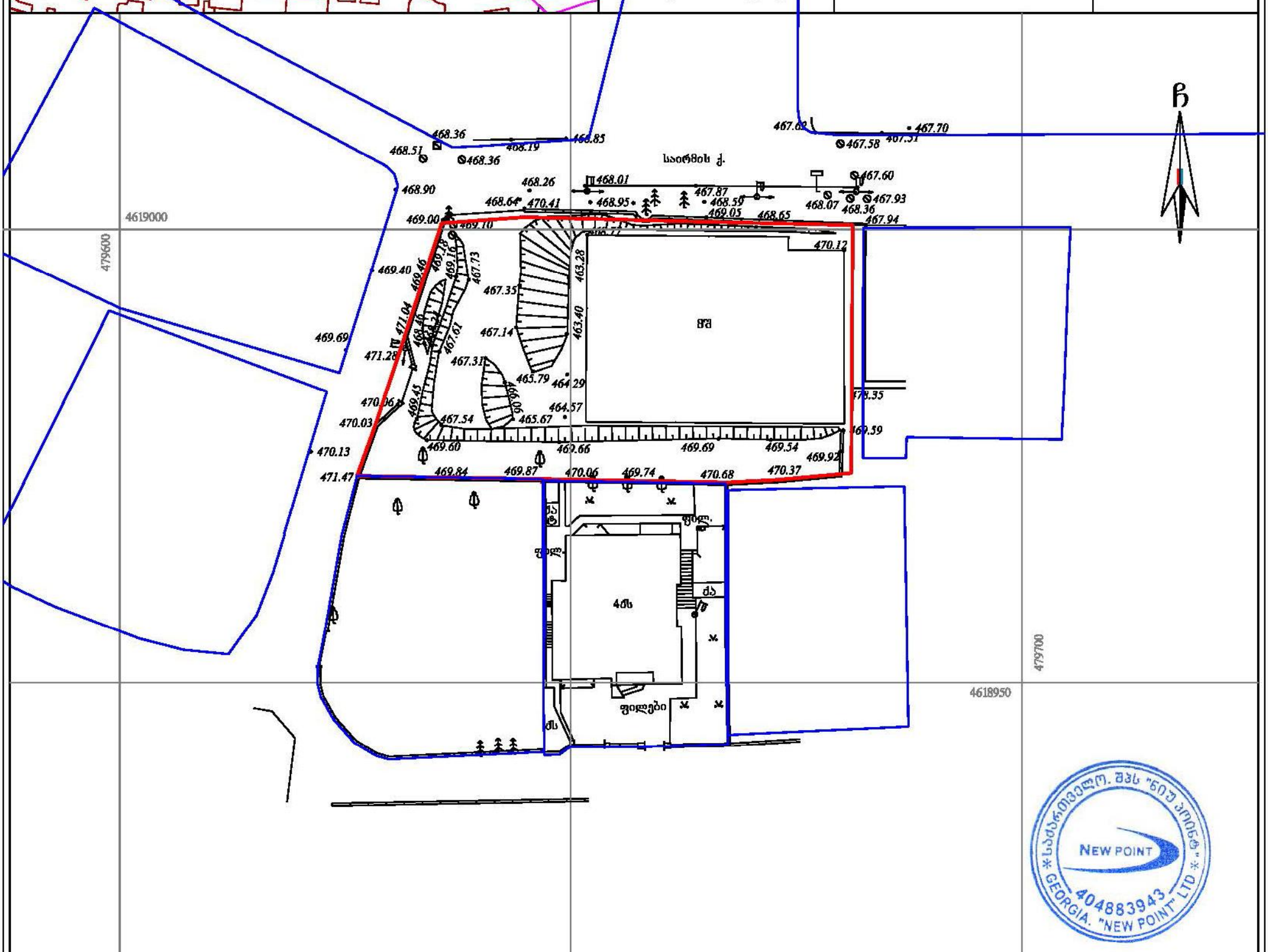

პირობითი აღნიშვნები

WGS 1984-ის კოორდინატთა სისტემის UTM პროექცია

მს	საცხ. შენობა	ხის ღობე	წ — წყალგაყვანილობა
ძა	არასაცხ. შენობა	ღობე	გ — გაზი
	ფარდული	ქვის კედელი	კ — კანალიზაცია
	მშენებარე შენობა	კედელი	სან — სანიაღვრე
	სატრანსფორ. ჯიხური	ფლატე	კბ — კაბშირგაბმულობა
	ხეები	რკინიგზა	ელ. — ელ. ქსელები
	გარე განათება	სამეთვალყურეო ჭები	ობ — ობობა
		ელ. გადამცემი ანძა	

შენიშვნა: 1) ——— ნაკვეთის საზღვარი (თუ იგი არის ნახაზზე) მითითებულია დამკვეთის მიერ
2) მიწის სამუშაოების შესრულებისას შეატყობინეთ კომუნიკაციის წარმომადგენლებს

შპს „ნიუ პოინტ"
საქართველო, თბილისი, საბურთალოს ქ. №44;
ტელ: +995 32 2945808; მობ: 557 704433;
Ltd „NewPoint"
44 saburTalo street, Tbilisi, Georgia,
tel: +995 32 2945808; cell phone: +995 557 704433;
www. newpoint.ge
info@newpoint.ge

დირექტორი:		გ. კირკიტაძე
აზომა:		ე. გასპარიანი
დახაზა:		ნ. კობაიძე
მასშტაბი: 1:500		28/03/2015 წ.

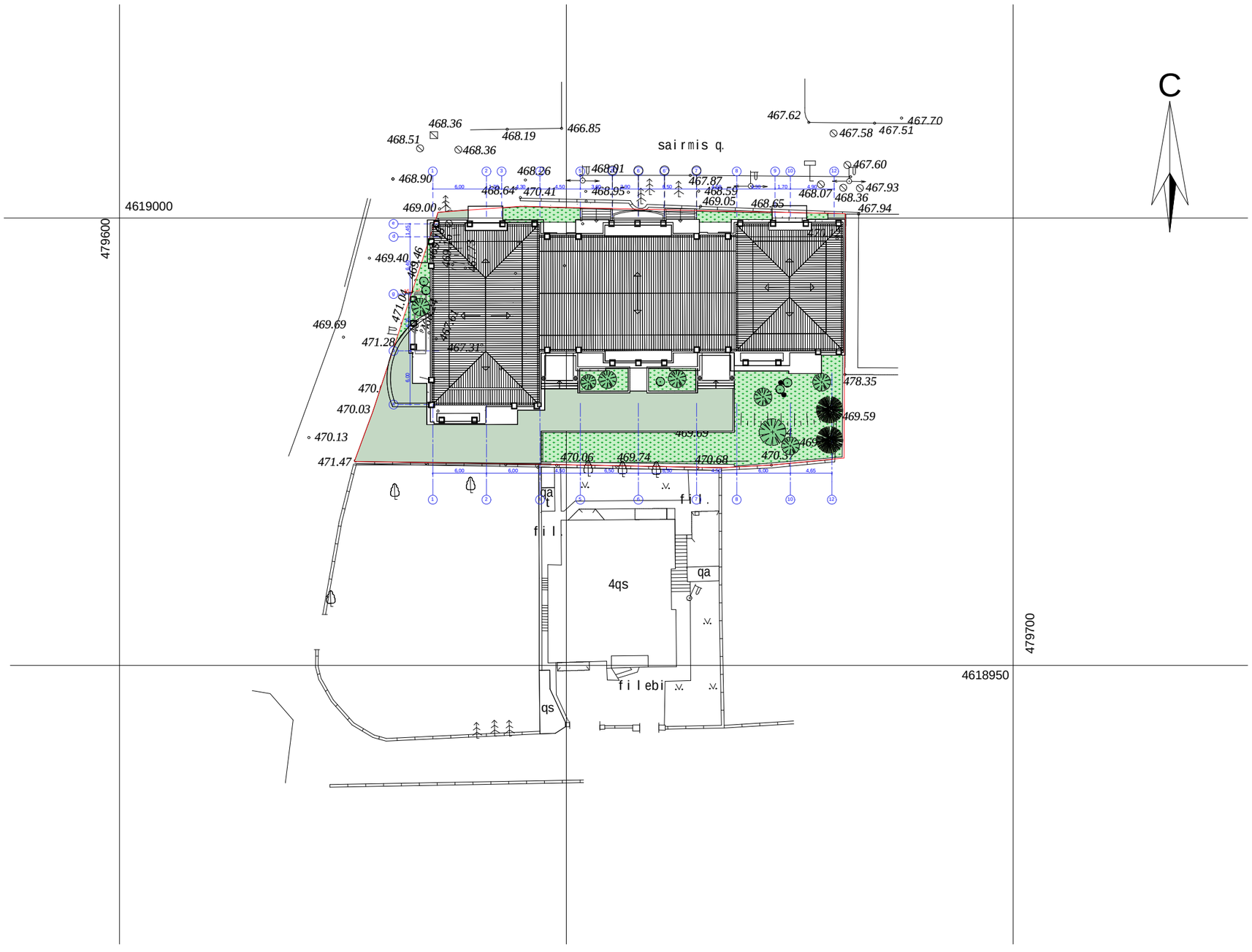

formati -3	Tbilisi 2008 w.
	dakveTa #

pirobiTi niSnebi

nakveTis sazRvari

SeniSvnebi:

proeqtis saxelwodeba

q. TbilisSi, vake-saburTalos raioni,
sairmis gora ## 89, 92, 96
mravalbiniani sacxovrebeli saxli

q. Tbilisi, daviT aRmaSenebl is #89/24

S.p.s. `"dilema`

Tanamdeboba	gvari	xelmowera	TariRi
direqtori	z.kiziria		
mT.arqiteqtori	v.vardania		
Seasrula	v.marCenko		
masStabi	1:200		
TariRi			

stadia	furclebi	furceli
dakvalvis gegma		01