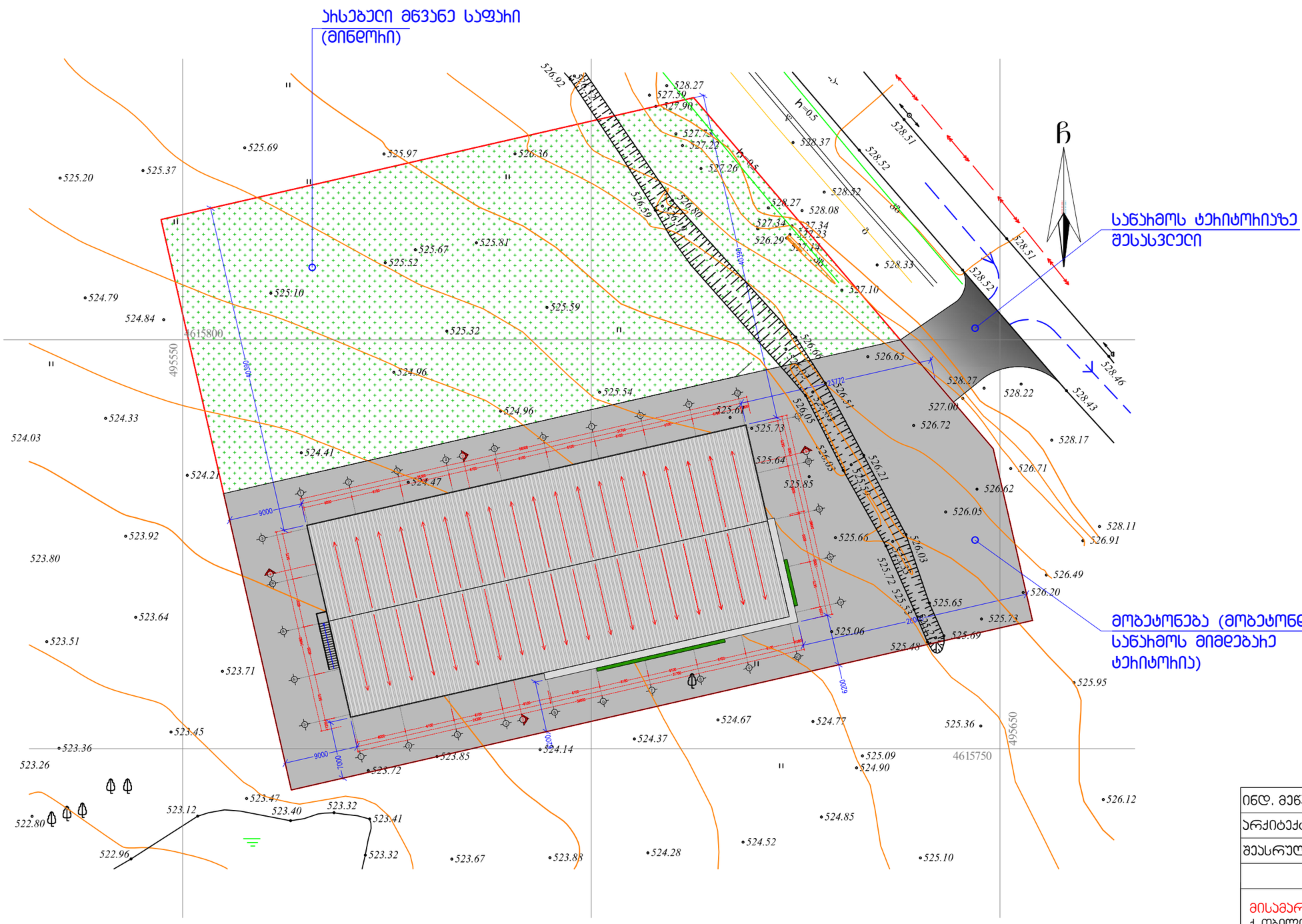

A 3 M 1:500

გენგეგმა

ტექ-ეკონომიკური მახასიათებლები

ბანაშენიანების ფართობი:
1369.17 კვ.მ.
ს-1 საანგარიშო ფართობი:
1368.79 კვ.მ.
ს-2 საანგარიშო ფართობი:
2438.92 კვ.მ.

ინდ. მეწარმე		მ. ჯაჯანაძე
არქიტექტორი		მ. ჯაჯანაძე
შესრულა		მ. ჯაჯანაძე

მისამართი,
ქ. თბილისი, ალექსანდრე ქართველიშვილის ქუჩა 4

არქიტექტურული ნაწილი

MK ARCHITECTURE
არქიტექტორ-დიზაინერი ი.მ მამუკა ჯაჯანაძე

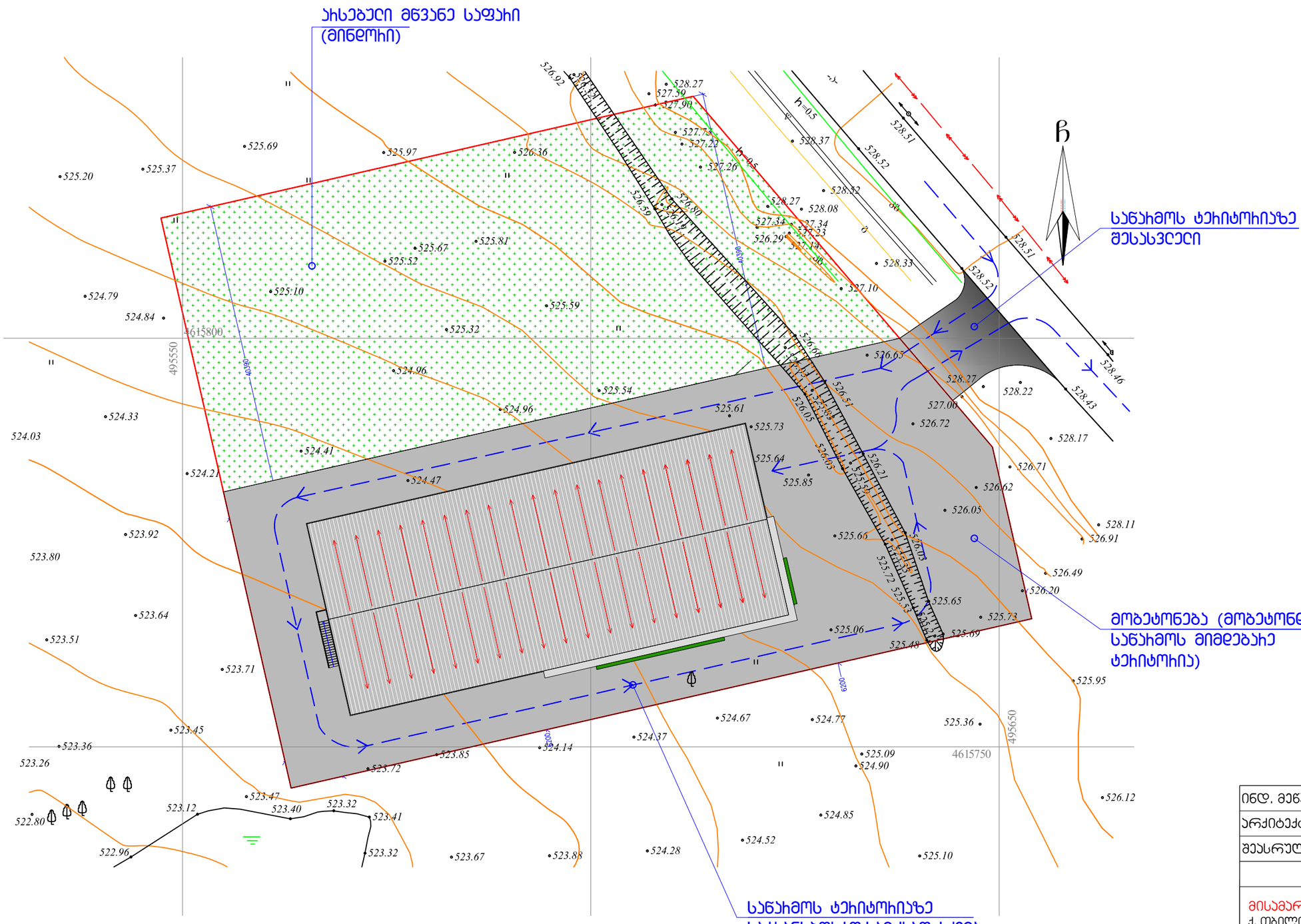

A 3 M 1:500

გენგეგმა

ტექ-ეკონომიკური მახასიათებლები

ბანაშენიანების ფართობი:
1369.17 კვ.მ.
ს-1 საანგარიშო ფართობი:
1368.79 კვ.მ.
ს-2 საანგარიშო ფართობი:
2438.92 კვ.მ.

ინდ. მეწარმე		მ. ჯაჯანაძე
არქიტექტორი		მ. ჯაჯანაძე
შესრულა		მ. ჯაჯანაძე

მისამართი,
ქ. თბილისი, ალექსანდრე ქართველიშვილის ქუჩა 4

არქიტექტურული ნაწილი

MK ARCHITECTURE
არქიტექტორ-დიზაინერი ი.მ მამუკა ჯაჯანაძე

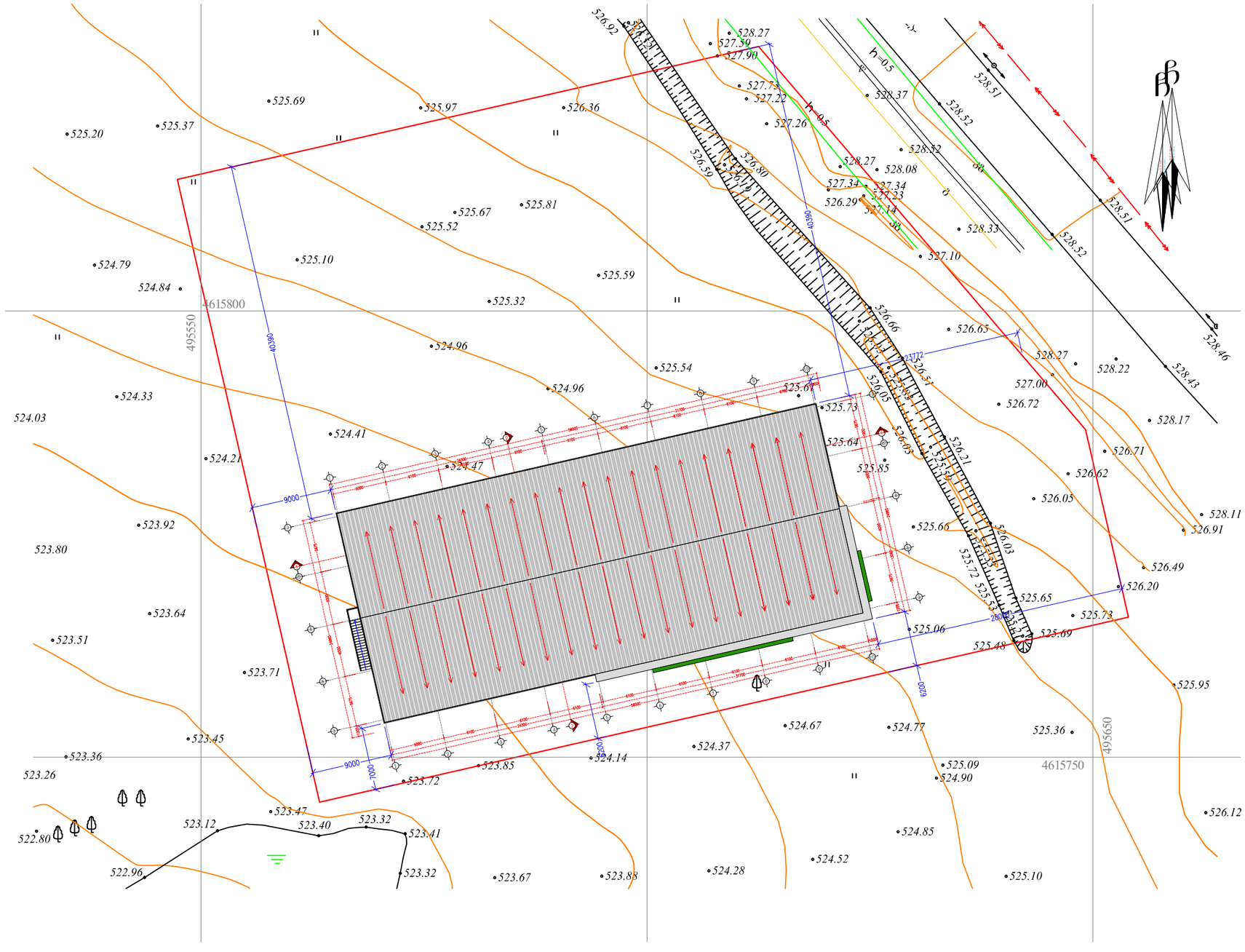

A 3 M 1:500

ბენგებმა

ტექ-ეკონომიკური მახასიათებლები

ბანაშენიანების ფართობი:
1369.17 კვ.მ.
ბ-1 საანგარიშო ფართობი:
1368.79 კვ.მ.
ბ-2 საანგარიშო ფართობი:
2438.92 კვ.მ.

ინდ. მეწარმე		მ. ჯაჯანაძე
არქიტექტორი		მ. ჯაჯანაძე
შესრულა		მ. ჯაჯანაძე

მისამართი.
ქ. თბილისი, ალექსანდრე ქართველიშვილის ქუჩა 4

არქიტექტურული ნაწილი

MK ARCHITECTURE
არქიტექტორ-დიზაინერი ი.მ მამუკა ჯაჯანაძე

D:\kirki\LOGO_arqiteqtura.jpg

სამსახურის უფროსი /გ. გოგოლაშვილი/

საქართველო
ქ. თბილისის მერია
სსიპ თბილისის არქიტექტურის სამსახური

ქ.თბილისი, ისანი-სამგორის რაიონი, დასახლება ზემო ალექსეევსკი, კახეთის გზატკეცილსა და სამგორის ქვემო მაგისტრალურ არხს შორის არსებული 6000 კვ.მ. არასასოფლო-სამეურნეო დანიშნულების მიწის ნაკვეთის

გეგმა

საფუძველი: ქ. თბილისის მთავრობის №20-32-704. 10.112008 წლის დადგენილება

სიტუაციური სქემა	მასშტაბი: 1:2000

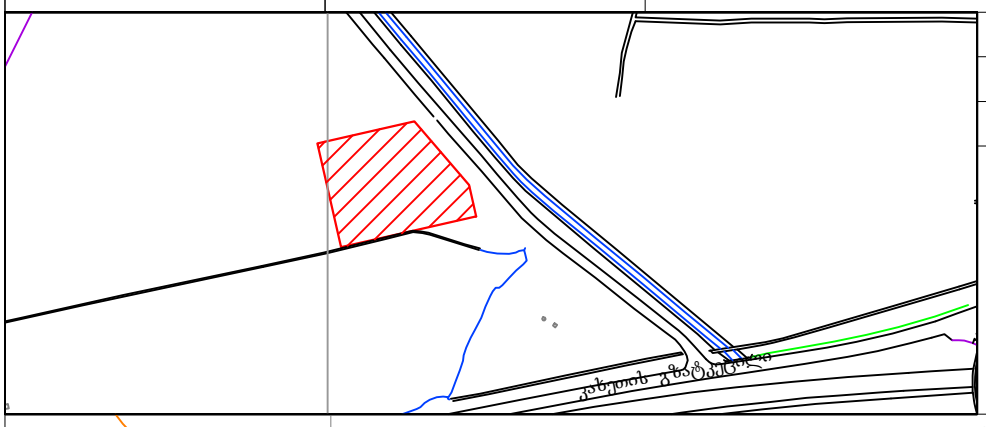

მიწის ნაკვეთის საზღვრების მომზადების და საინვესტიციო განყოფილება

განყოფილების უფროსი		
მთავარი სპეციალისტი		

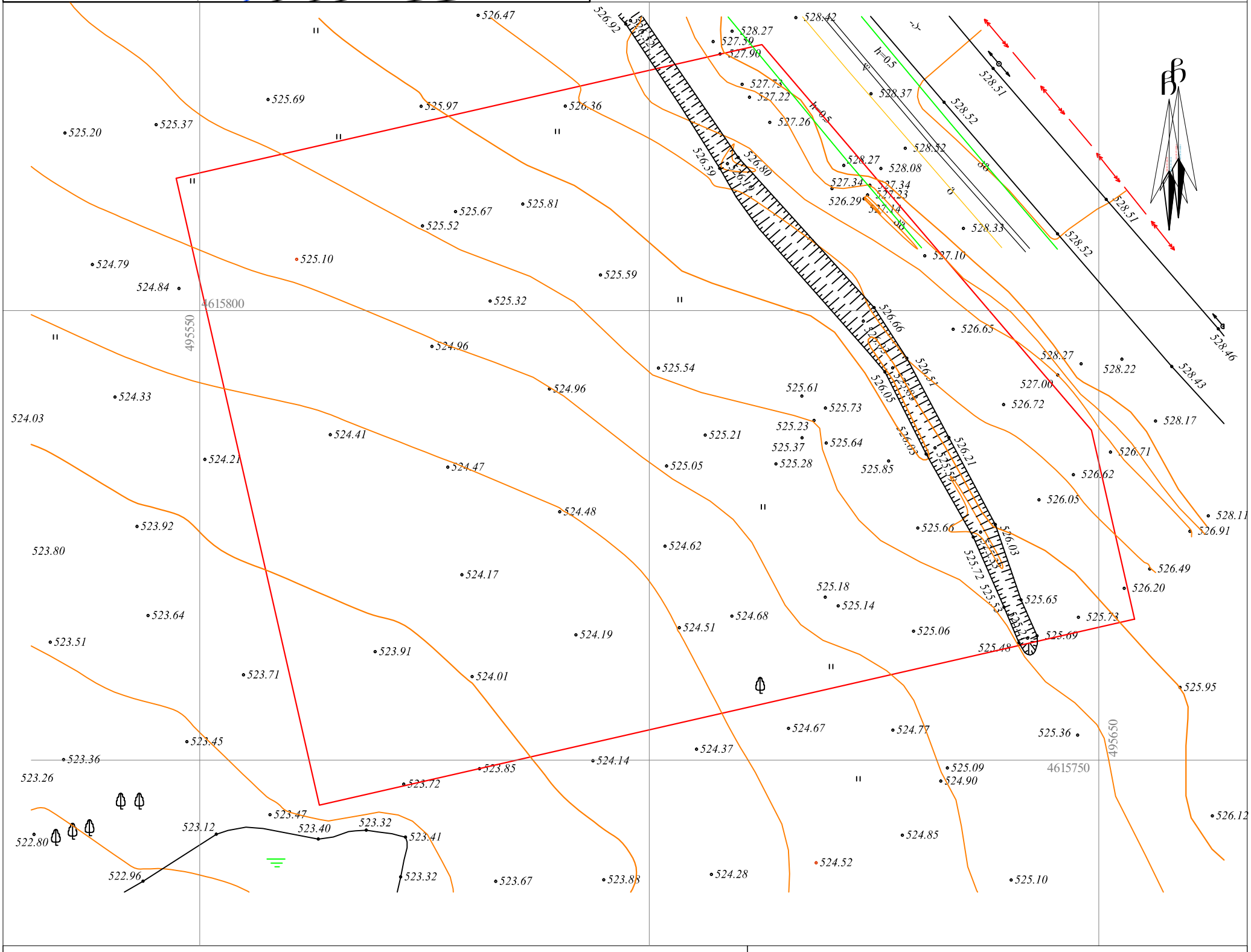

პირობითი აღნიშვნები

WGS 1984-ის კოორდინატთა სისტემის UTM პროექცია

საცხ. შენობა	ხის ღობე	წ	წყალგაყვანილობა
არასაცხ. შენობა	ღობე	გ	გაზი
ფარდული	ქვის კედელი	კ	კანალიზაცია
მშენებარე შენობა	კედელი	სან	სანიაღვრე
სატრანსფორ. ჯიხური	ფლატე	კბ	კავშირგაბმულობა
ხეები	რკინიგზა		ელ. ქსელები
გარე განათება	სამეთვალყურეო ჭები	თბ	გათბობა
	ელ. გადამცემი ხაზი		

შენიშვნა: 1) ნაკვეთის საზღვარი (თუ იგი არის ნახაზზე) მითითებულია დამკვეთის მიერ

2) მიწის სამუშაოების შესრულებისას შეატყობინეთ კომუნიკაციის წარმომადგენლებს

S.p.s. "kirkitaZe da kompania" (s/n4162940067)

pekinis q. #27/10 t: 37 46 49 mob: 8 99 56 22 76, faqsi: 37 23 00

L.T.D "KIRKITADZE & COMPANY"

Pekini str. N 27/10 tel: 37 46 49 mob: 8 99 56 22 76, fax: 37 23 00

www. kirkitadze.ge kirkitadze@mail.ru

დირექტორი:		რ. კირკიტაძე
აზომა:		ლ. ჯმაბაზიშვილი
დახაზა:		ხ. ქართველიშვილი
დამკვეთი		შპს " YNNOVAS "
მასშტაბი: 1:500		01.04.2015 წ.