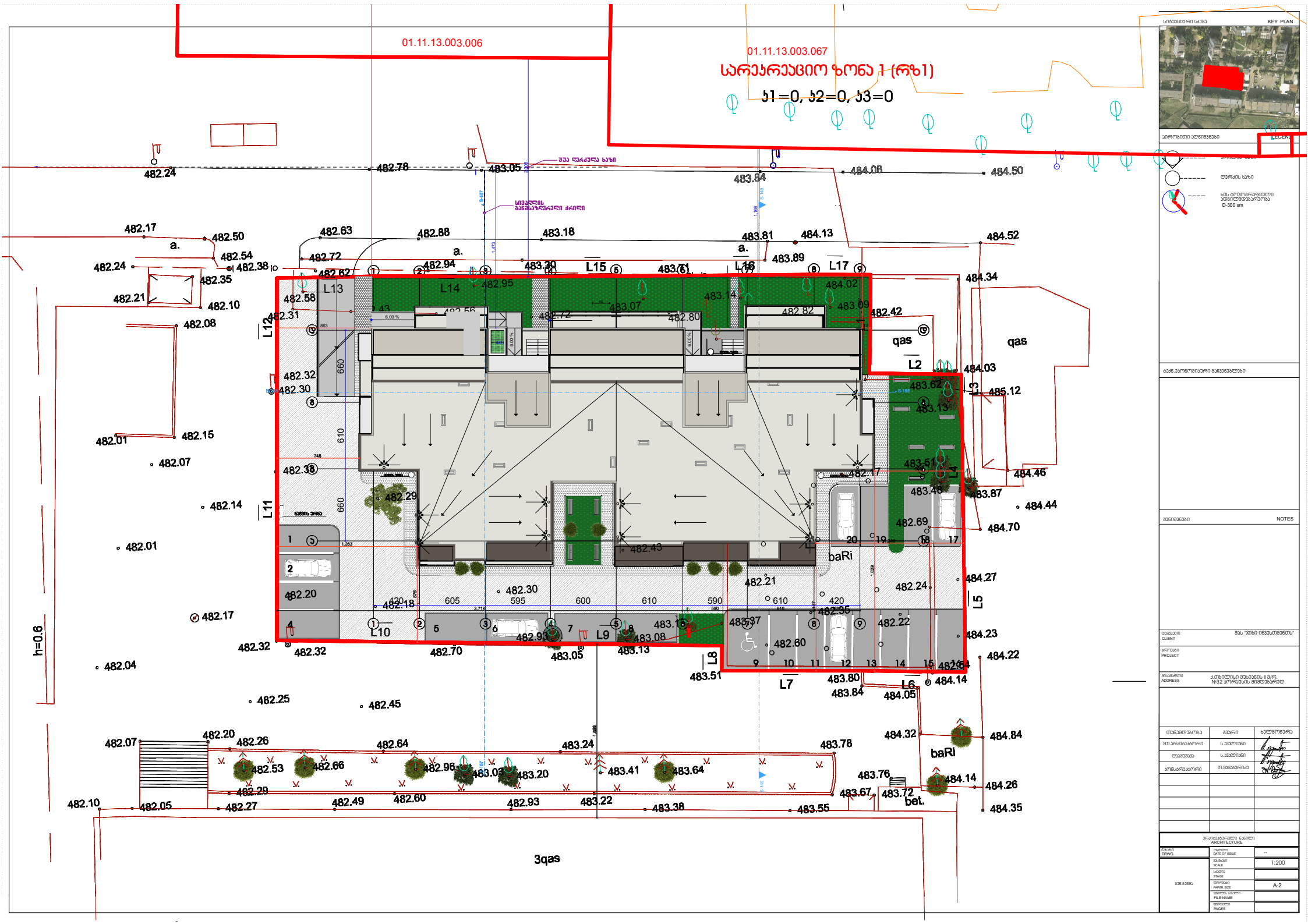
01.11.13.003.006
01.11.13.003.067
სარეკრეაციო ზონა 1 (რზ1)
პ1=0, პ2=0, პ3=0
KEY PLAN
LEGEND
NOTES
L1
L2
L3
L4
L5
L6
L7
L8
L9
L10
L11
L12
L13
L14
L15
L16
L17
qas
baRi
bet.
3qas
h=0.6

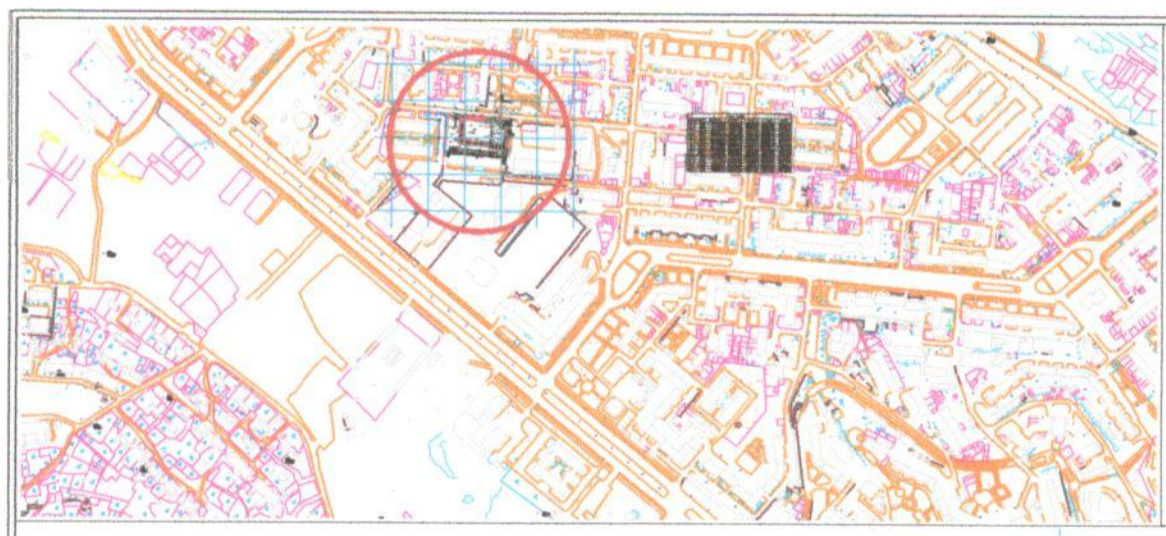

ქ. თბილისი, მუხიანის II მ/რ, კორპ. №32-ის მიმდებარედ (01.11.13.003.064)



Line Table						
LINE	LENGTH	BEARING	X-START	Y-START	X-END	Y-END
L1	9.03	S05°08'54"W	4626124.21	485450.55	4626115.21	485449.75
L2	8.40	S84°48'31"E	4626115.21	485449.75	4626114.46	485458.11
L3	2.77	S03°37'17"W	4626114.46	485458.11	4626111.69	485457.93
L4	12.28	S03°39'54"W	4626111.69	485457.93	4626099.44	485457.15
L5	12.17	S03°38'59"W	4626099.44	485457.15	4626087.29	485456.38
L6	9.46	N84°52'27"W	4626087.29	485456.38	4626088.13	485446.96
L7	12.83	N85°29'05"W	4626088.13	485446.96	4626089.14	485434.17
L8	2.29	N04°30'50"E	4626089.14	485434.17	4626091.42	485434.34
L9	21.75	N84°52'12"W	4626091.42	485434.34	4626093.37	485412.68
L10	18.96	N84°52'12"W	4626093.37	485412.68	4626095.06	485393.80
L11	24.12	N04°28'14"E	4626095.06	485393.80	4626119.11	485395.68
L12	9.05	N04°28'09"E	4626119.11	485395.68	4626128.13	485396.38
L13	9.86	S86°39'27"E	4626128.13	485396.38	4626127.55	485406.23
L14	11.46	S85°11'34"E	4626127.55	485406.23	4626126.59	485417.64
L15	15.80	S85°57'16"E	4626126.59	485417.64	4626125.47	485433.41
L16	11.44	S85°56'22"E	4626125.47	485433.41	4626124.66	485444.82
L17	5.75	S85°24'51"E	4626124.66	485444.82	4626124.21	485450.55

პირობითი აღნიშვნები

- ქს — საცხოვრებელი
- ქას — ქვის არასაცხოვრებელი
- ლას — ლით. არასაცხოვრებელი
- ტრანსფორმატორი
- ონკანი
- წიწვოვანი
- ფოთლოვანი ხე
- კვიპაროსი
- განათება
- რკინის ბოძი
- ჭა
- ღობე
- ხის ღობე
- კედელი
- ბუჩქი
- GAS — GAS — გაზის მილი
- ე.ქ. კაბელი
- არქივის მასალების საფუძველზე

შპს არი
ქ. თბილისი, თემქა XI მ/რ, II კვ. კორპ. 37
555663250 555962460

დირექტორი	შ. ღარჩია
დაინტერესებული პირი	
	10.08.2015

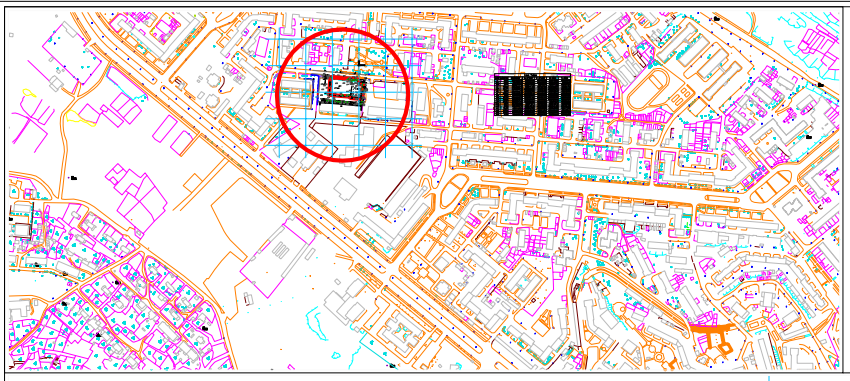

ქ. თბილისი, მუხიანის II მ/რ, კორპ. №32-ის მიმდებარედ
(01.11.13.003.064)



Line Table

LINE	LENGTH	BEARING	X–START	Y–START	X–END	Y–END
L1	9.03	S05°08’54”W	4626124.21	485450.55	4626115.21	485449.75
L2	8.40	S84°48’31”E	4626115.21	485449.75	4626114.46	485458.11
L3	2.77	S03°37’17”W	4626114.46	485458.11	4626111.69	485457.93
L4	12.28	S03°39’54”W	4626111.69	485457.93	4626099.44	485457.15
L5	12.17	S03°38’59”W	4626099.44	485457.15	4626087.29	485456.38
L6	9.46	N84°52’27”W	4626087.29	485456.38	4626088.13	485446.96
L7	12.83	N85°29’05”W	4626088.13	485446.96	4626089.14	485434.17
L8	2.29	N04°30’50”E	4626089.14	485434.17	4626091.42	485434.34
L9	21.75	N84°52’12”W	4626091.42	485434.34	4626093.37	485412.68
L10	18.96	N84°52’12”W	4626093.37	485412.68	4626095.06	485393.80
L11	24.12	N04°28’14”E	4626095.06	485393.80	4626119.11	485395.68
L12	9.05	N04°28’09”E	4626119.11	485395.68	4626128.13	485396.38
L13	9.86	S86°39’27”E	4626128.13	485396.38	4626127.55	485406.23
L14	11.46	S85°11’34”E	4626127.55	485406.23	4626126.59	485417.64
L15	15.80	S85°57’16”E	4626126.59	485417.64	4626125.47	485433.41
L16	11.44	S85°56’22”E	4626125.47	485433.41	4626124.66	485444.82
L17	5.75	S85°24’51”E	4626124.66	485444.82	4626124.21	485450.55

პირობითი აღნიშვნები

- ძს — საცხოვრებელი
- ძას — ქვის არასაცხოვრებელი
- ლას — ლით. არასაცხოვრებელი
- ტრანსფორმატორი
- ონკანი
- წიწვოვანი
- ფოთლოვანი ხე
- კვიპაროსი
- განათება
- რკინის ბოძი
- ჭა
- ღობე
- ხის ღობე
- კედელი
- ბუჩქი
- GAS GAS — გაზის მილი
- დ.ძ. კაბელი
- არქივის მასალების საფუძველზე

შპს არი

ქ. თბილისი, თემქა XI მ/რ, II კვ., კორპ. 37
555663250 555962460

დირექტორი	შ. დარჩია	
დაინტერესებული პირი		
		10.08.2015

საქართველოს იუსტიციის სამინისტრო
საჯარო რეესტრის ეროვნული სააგენტო

საკადასტრო გეგმა

მიწის ნაკვეთის საკადასტრო კოდი: *01.11.13.003.064*
განცხადების რეგისტრაციის ნომერი: 882015450878
მიწის ნაკვეთის ფართობი: *2090* კვ.მ.
დანიშნულება: *არასასოფლო-სამეურნეო*
მომზადების თარიღი 11.08.15

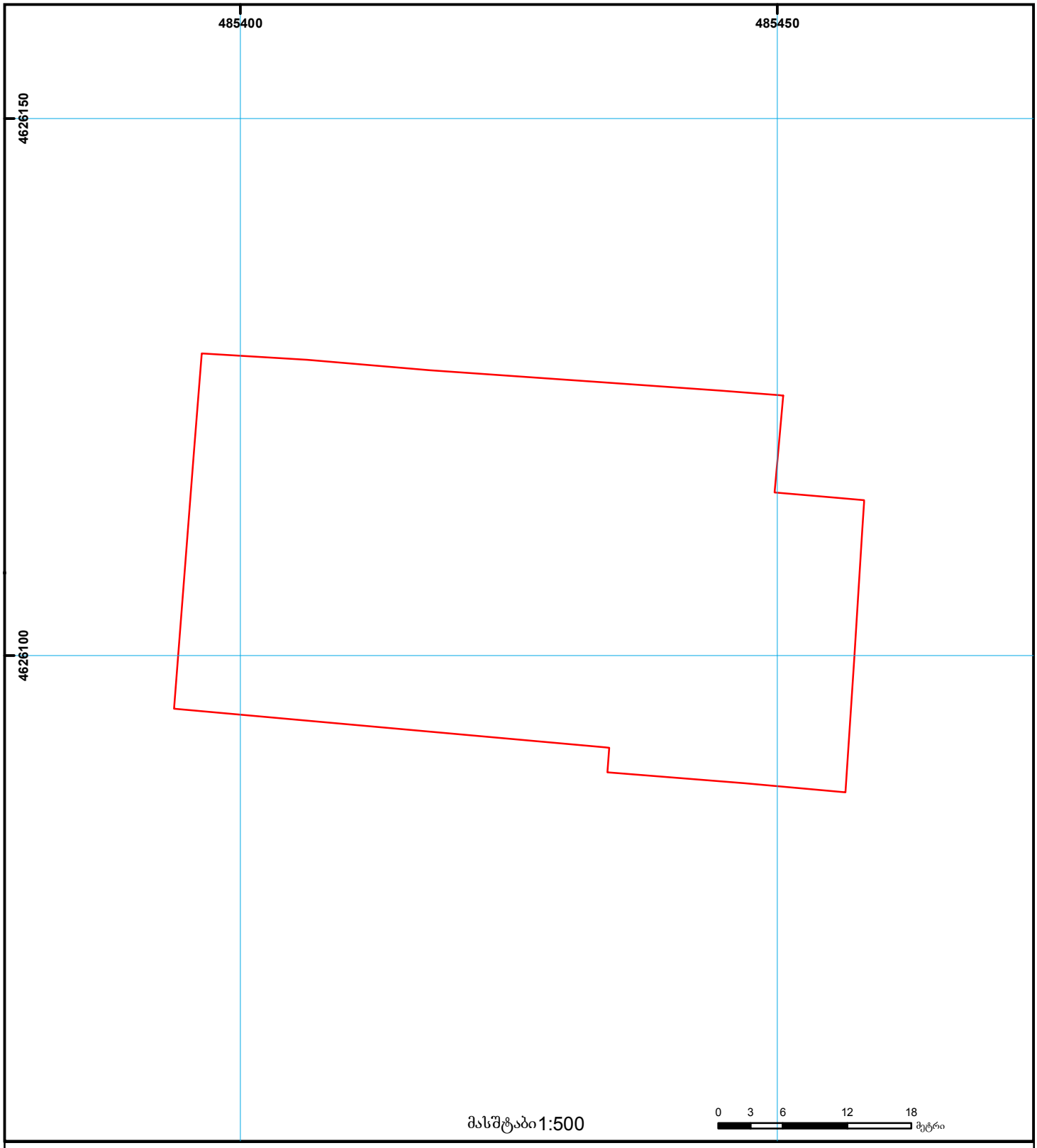

01/2 შენობა-ნაგებობა, პირობითი ნომერი/სართულიანობა
ვალდებულება
ხაზობრივი ნაგებობა
მიწის ნაკვეთის საკადასტრო საზღვარი
მშენებარე ნაგებობა
მიწისქვეშა ნაგებობა
UTM (საერთაშორისო) სისტემის კოორდ.

საჯარო რეესტრის ეროვნული სააგენტო თბილისი 0102 წმ. ნიკოლოზის/ნ. ჩხეიძის ქ. 2 ტელ.: (995 32) 91 04 27; ფაქსი: (995 32) 91 03 41
საჯარო რეესტრის ეროვნული სააგენტო თბილისი დ. აღმაშენებლის გამზ. 89/24 ტელ: (995 32) 94 13 65
www.napr.gov.ge

მიწის (უძრავი ქონების) საკადასტრო კოდი **N 01.11.13.003.064**

ამონაწერი საჯარო რეესტრიდან

განცხადების რეგისტრაცია
N 882015450878 - 10/08/2015 16:46:05

მომზადების თარიღი
11/08/2015 11:38:55

საკუთრების განყოფილება

ზონა	სექტორი	კვარტალი	ნაკვეთი
თბილისი	გლდანი		
01	**11**	**13**	**003/064**

მისამართი: ქალაქი თბილისი , მუხიანის II მ/რ , კორპუსი N32 , მიმდებარედ

ნაკვეთის საკუთრების ტიპი: საკუთრება
ნაკვეთის დანიშნულება: არასასოფლო სამეურნეო
დაზუსტებული ფართობი: 2090.00 კვ.მ.
ნაკვეთის წინა ნომერი: **01.11.13.003.059;**

მესაკუთრის განყოფილება

განცხადების რეგისტრაცია : ნომერი 882015266853 , თარიღი 15/05/2015 16:17:59
უფლების რეგისტრაცია: თარიღი 15/05/2015

უფლების დამადასტურებელი დოკუმენტი:

- წერილი N2015032654314 , სახელმწიფო ქონების ეროვნული სააგენტო
- სახელმწიფო საკუთრებაში არსებული უძრავი ნივთის უპირობო აუქციონის ფორმით პრივატიზებისას ნასყიდობის ხელშეკრულება N2015032654314 უ.უ. , დამოწმების თარიღი:15/05/2015 , საქართველოს იუსტიციის სამინისტრო საჯარო რეესტრის ეროვნული სააგენტო

მესაკუთრეები:
შპს "ჯიბი ინვესთმენთს", ID ნომერი:404971152

მესაკუთრე:	აღწერა:
შპს "ჯიბი ინვესთმენთს"	

იპოთეკა

საგადასახადო გირავნობა:

რეგისტრირებული არ არის

ვალდებულება

ყადაღა/აკრძალვა:

რეგისტრირებული არ არის

მოვალეთა რეესტრი:

რეგისტრირებული არ არის

"ფიზიკური პირის მიერ 2 წლამდე ვადით საკუთრებაში არსებული მატერიალური აქტივის რეალიზაციისას, აგრეთვე საგადასახადო წლის განმავლობაში 1000 ლარის ან მეტი ღირებულების ქონების საჩუქრად მიღებისას საშემოსავლო გადასახადი გადახდას ექვემდებარება საანგარიშო წლის მომდევნო წლის 1 აპრილამდე, რის შესახებაც აღნიშნული ფიზიკური პირი იმავე ვადაში წარუდგენს დეკლარაციას საგადასახადო ორგანოს. აღნიშნული ვალდებულების შეუსრულებლობა წარმოადგენს საგადასახადო სამართალდარღვევას, რაც იწვევს პასუხისმგებლობას საქართველოს საგადასახადო კოდექსის XVIII თავის მიხედვით."

- დოკუმენტის ნამდვილობის გადამოწმება შესაძლებელია საჯარო რეესტრის ეროვნული სააგენტოს ოფიციალურ ვებ–გვერდზე www. napr.gov.ge;
- ამონაწერის მიღება შესაძლებელია ვებ–გვერდზე www. napr.gov.ge, ნებისმიერ ტერიტორიულ სარეგისტრაციო სამსახურში, იუსტიციის სახლებსა და სააგენტოს ავტორიზებულ პირებთან;
- ამონაწერში ტექნიკური ხარვეზის აღმოჩენის შემთხვევაში დაგვიკავშირდით: 2 405405 ან პირადად შეავსეთ განაცხადი ვებ–გვერდზე;
- კონსულტაციის მიღება შესაძლებელია იუსტიციის სახლის ცხელ ხაზზე 2 405405;
- საჯარო რეესტრის თანამშრომელთა მხრიდან უკანონო ქმედების შემთხვევაში დაგვიკავშირდით ცხელ ხაზზე: 08 009 009 09
- თქვენთვის საინტერესო ნებისმიერ საკითხთან დაკავშირებით მოგვწერეთ ელ-ფოსტით: info@napr.gov.ge

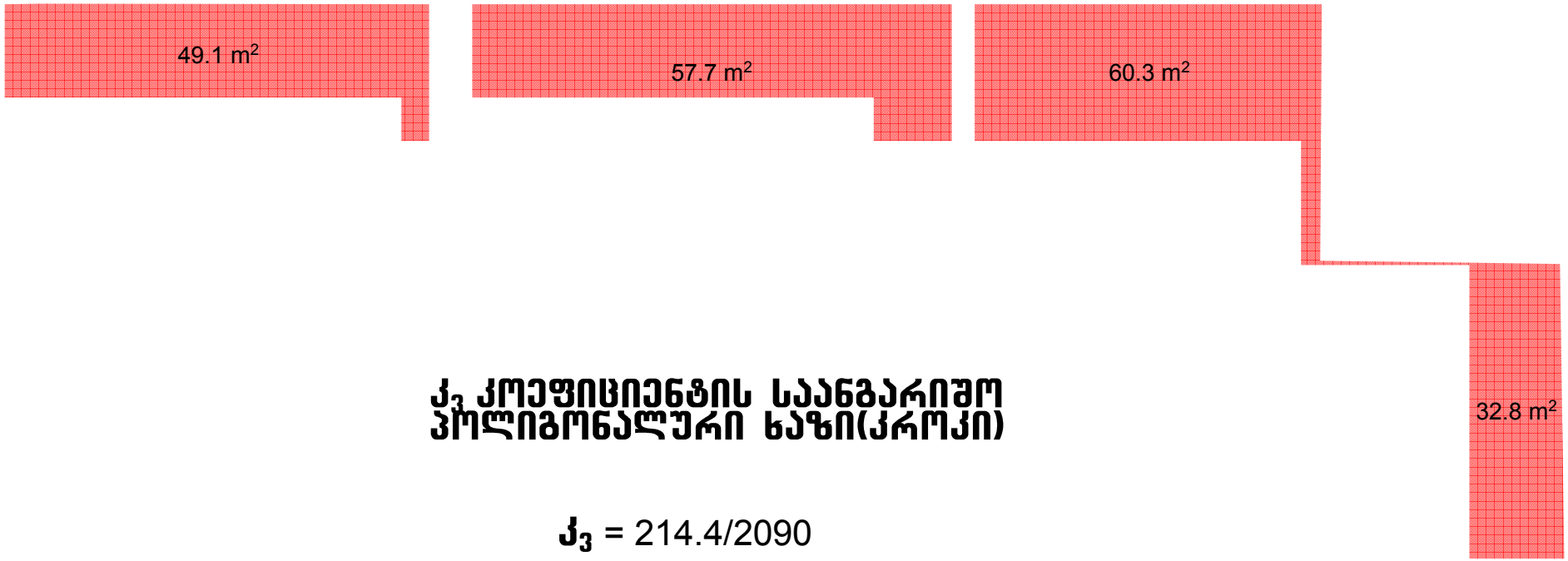

K_3 კოეფიციენტის საანგარიშო პოლიგონალური ხაზი(კროკი)

K_3 = 214.4/2090

K_3 = 0.10

