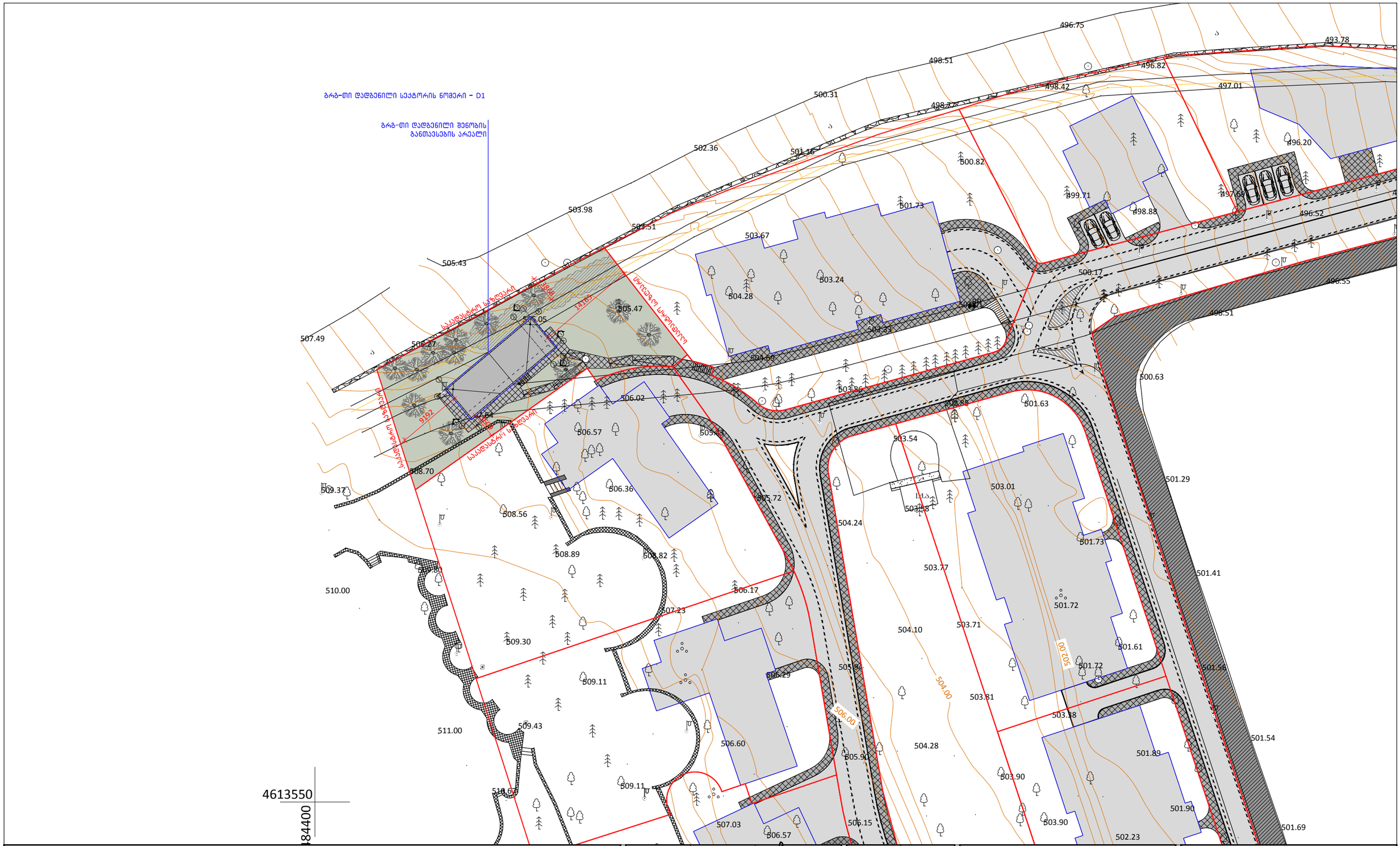

შენიშვნები

პრ. მთ. არქ.	მ. ბალიაშვილი	
არქ.	თ. ასაბაშვილი	
არქ.	ა. ბაბაკიშვილი	
არქ.	თ. ვალიშვილი	
არქ.	ა. ნაცვლიშვილი	

დაკვეთა	–
სტადია	მუშა პროექტი
თარიღი	მარტი 2015
ფორმატი	A3
მასშტაბი	1:500

პროექტის სახელწოდება და მისამართი
საცხოვრებელი კომპლექსი
ქ. თბილისი, კრწანისის ქუჩა.
(10-Reservoir)

ნახაზის დასახელება
გენგეგმა

ნახაზის კოდი
001-A-10-D01_MP.dwg

კლიენტი
შპს კრწანისი დეველოპმენტი

კონსულტაციის ავტორი
HENNINGLARSENARCHITECTS
"Henning Larsen Architects"
Vesterbrogade 76
Dk-1620 Copenhagen V
Denmark
www.henninglarsen.com

საპროექტო ორგანიზაცია
Ab Architectural Bureau
"არქიტექტურული ბიურო"
დ. უზნაძის ქ.95, 0102.
თბილისი, საქართველო
www.arch-bureau.com

ტერა გრაფიკა

ქ. თბილისი, კრწანისის ქუჩა
26 000 კვ.მ. მიწის ნაკვეთის გეგმა

სიტუაციური სქემა: 1:2000

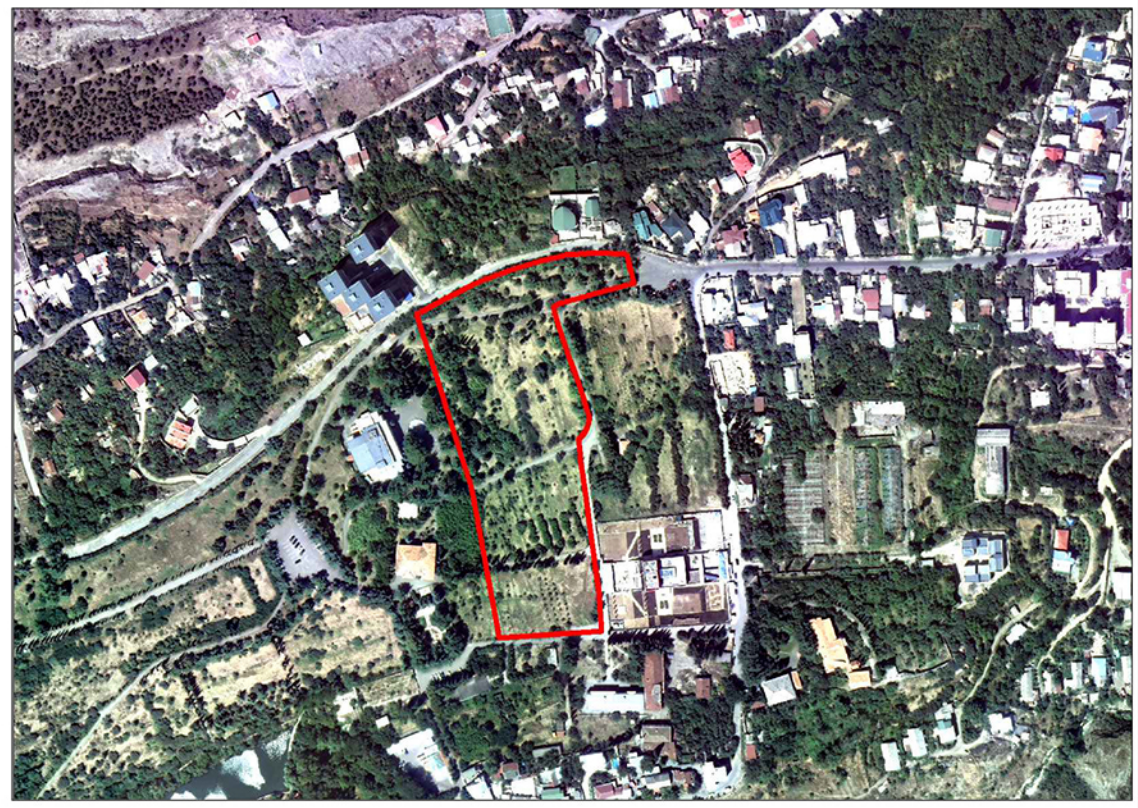

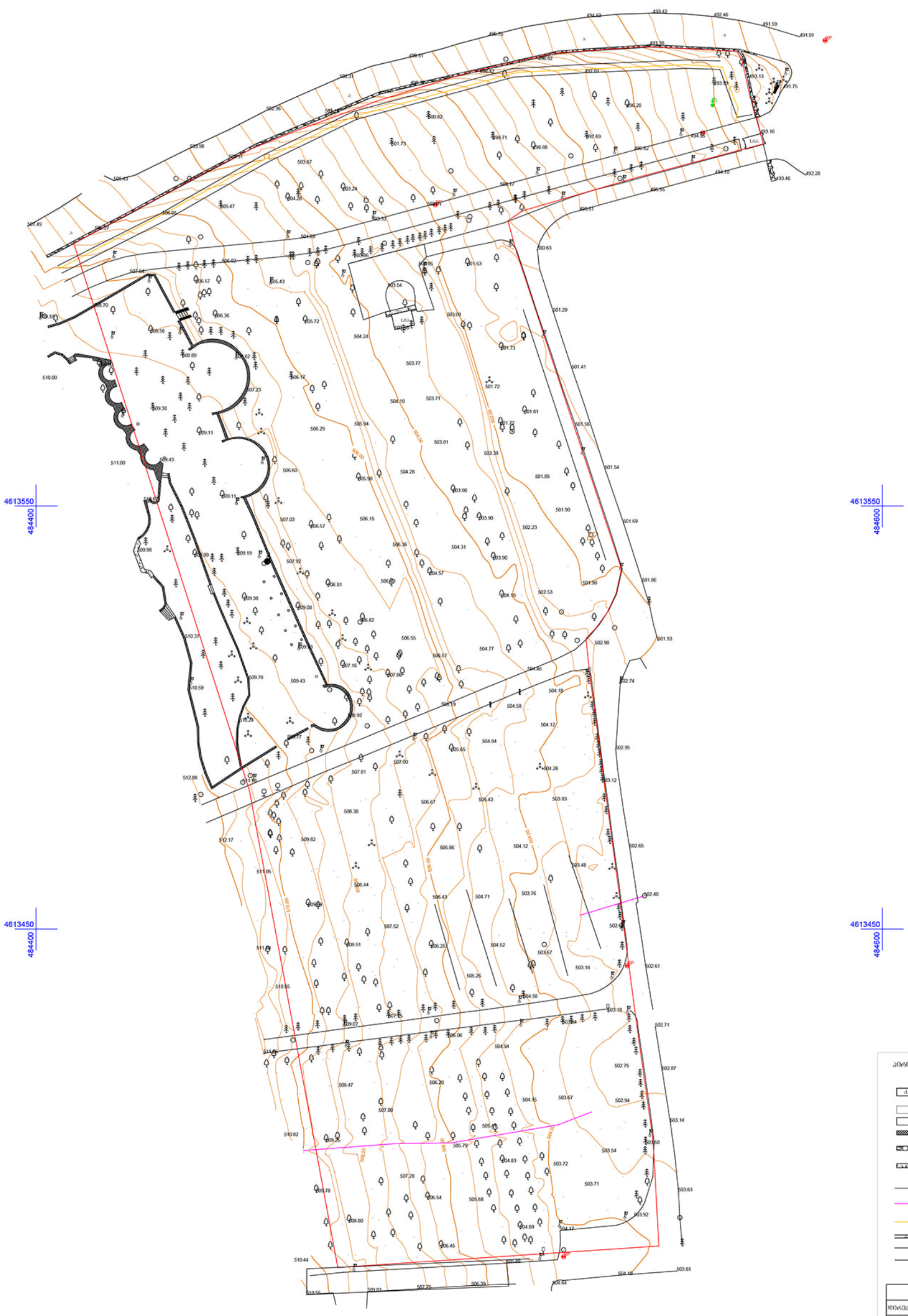

პირობითი აღნიშვნები

შპს	შენობა
	ქარაგა
	ტროტუარი
	ძველი კედელი
	ბეტონის კედელი
	ბეტონი
	ხე ბუჩქების ჯგუფი
	რკინის ბოძი
	ბაზის ბოძი
	ასფალტირებული გზა
	ბეტონის
	მიწასთან
	ნაკვეთის საზღვარი
	საზღვრისწერტილის №
	ბაღის განათება
	ბუჩქი
	ხეები
	UTM- საკოორდინატოებიდან
	წყლის ონკანი
	რკინის ბოძი
	საბაგირე ნიშანი
	შლაგბაუმი
	შენობა
	წყლის კარაგა
	წყლის
	შენიო წერტილი

შპს „ტერაგრაფიკი“		
დირექტორი		შ. შხაკაძე
კოორდინატებისა და სიმაღლეების		ო. ჟღენტი
ანაზომი შესრულა		შ. პოლოვანი
მასშტაბი 1:500		11.03.2014