საქართველოს რესპუბლიკა

ქ. თბილისის მერია

სსიპ ქ. თბილისის არქიტექტურის სამსახური

ტოპო-გეგმა

საფუძველი: „ადგილობრივი თვითმმართველობის შესახებ“

საქართველოს ორგანული კანონის 67-ე მუხლი

მიწის ნაკვეთის საზღვრების მომზადების და საინვესტიციო განყოფილება

განყოფილების უფროსი		ე. ცეცხლაძე
მთავარი სპეციალისტი		
მიწის ნაკვეთის ფუნქცია და ქალაქმშენებლობითი პირობების		

ვარკეთილი-3, I მ/რ სუხიშვილის ქ.
(ს/კ 01.19.39.029.031)

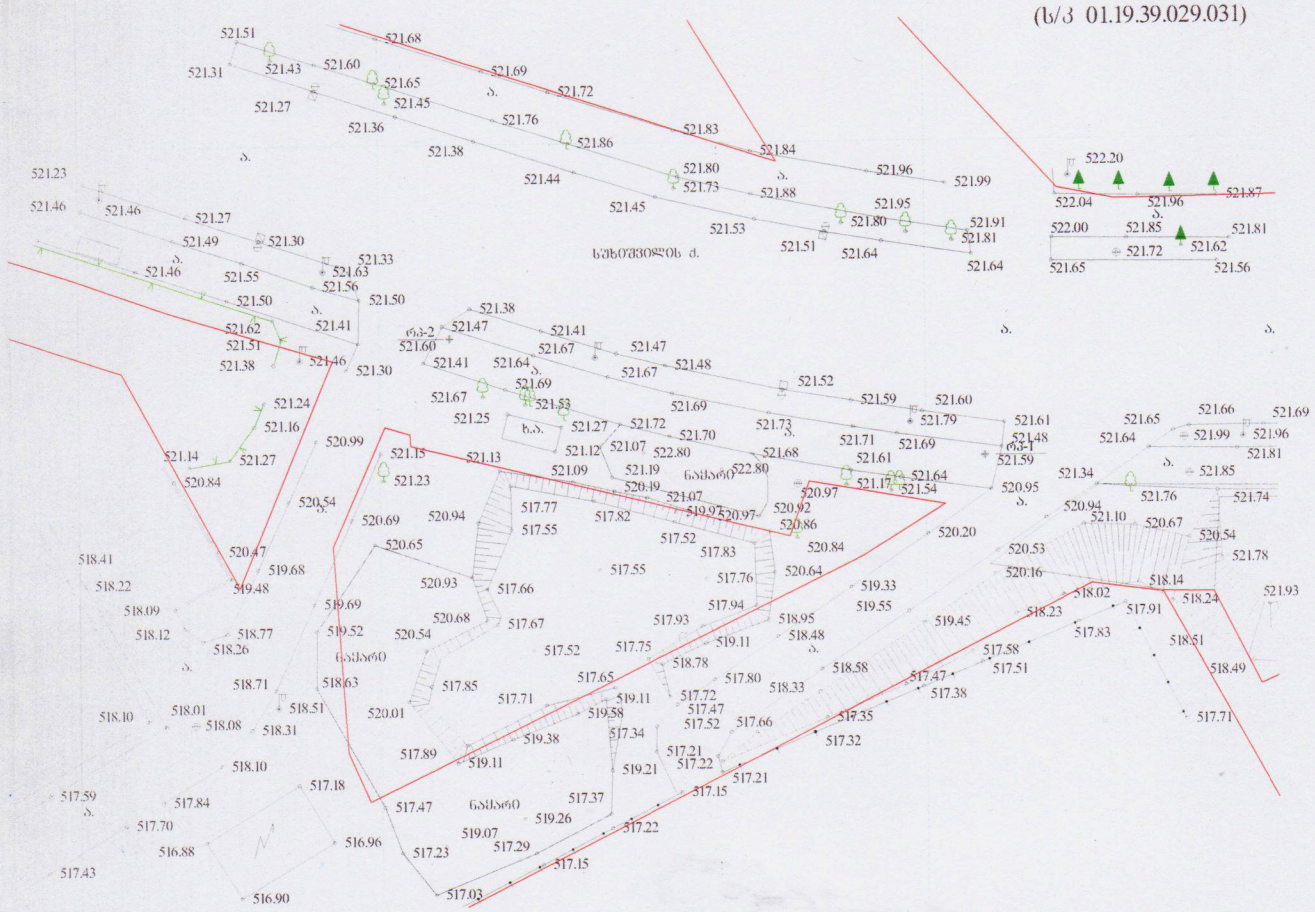

დამკვეთი: ე. გელაშვილი

ფართობი: 885 კვ.მ.

მისამართი: ვარკეთილი-3, I მ/რ სუხიშვილის ქ. (ს/კ 01.19.39.029.031)

პირობითი აღნიშვნები

ქხ	საცხ. სახლი		ფარდული		ი (ნულოვანი) სიმაღლის კოორდ.
არ	არასაცხ. სახლი		მშენებარე შენობა		აბსოლუტის სიმაღლის კოორდ.
	სხვ ღობე		ბენზოგასამართი	წ	წყალგაყვანილობა
	ღობე			კ	კანალიზაცია
	ქსის კედელი		ფლატე	სნ	სანიაღვრე
	კედელი		რკინიგზა		
	ელ. გადამცემი სხვი	რეზერვუარი		კმ	კავშირგაბმულობა
	საერთხელფარატორო ჯიხური	გარე განათება			
	სვეტი	სამეთვალყურეო ჭები			

გაზი		დრ	დრენაჟი
ელ. ქსელი			
გაბობა			

მ. 1:500

შპს „ამიდი — ბ“ ქ. შარტავას ქ. №14

დირექტორი — რ. ხვედელიძე

პროექტირების — მ. ბაკურაძე

04.05.2015

GEORGIA BUILDING COMPANY LIMITED LIABILITY COMPANY 204246386

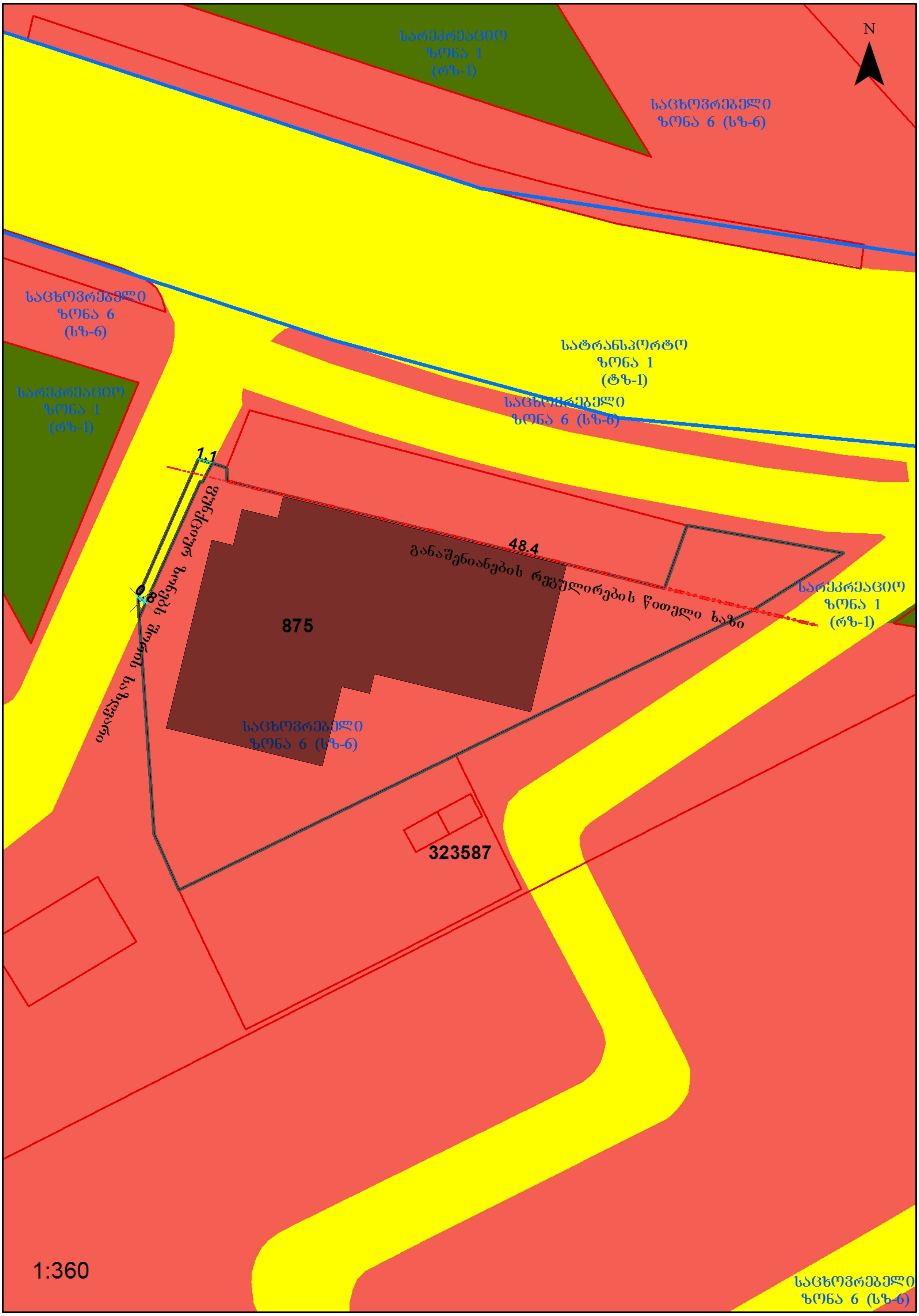
N
სარეკრეაციო
ზონა 1
(რზ-1)
საცხოვრებელი
ზონა 6 (სზ-6)
საცხოვრებელი
ზონა 6
(სზ-6)
სარეკრეაციო
ზონა 1
(რზ-1)
სატრანსპორტო
ზონა 1
(ტზ-1)
საცხოვრებელი
ზონა 6 (სზ-6)
1.1
48.4
განაშენიანების რეგულირების წითელი ხაზი
0.8
სარეკრეაციო
ზონა 1
(რზ-1)
875
საცხოვრებელი
ზონა 6 (სზ-6)
323587
1:360
საცხოვრებელი
ზონა 6 (სზ-6)

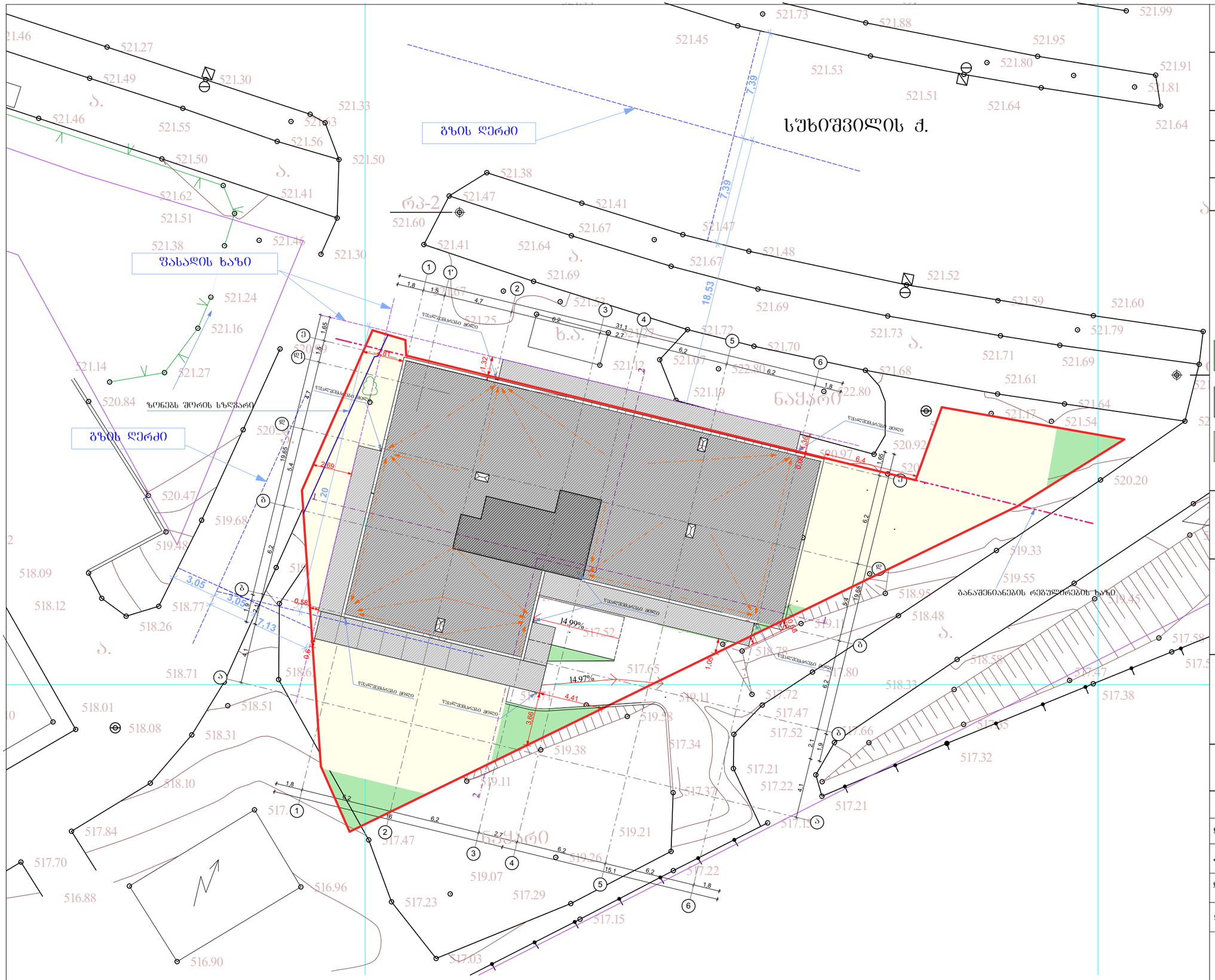

ქ. თბილისი 2015 წ.

ექსპლიკაცია:

პირობითი აღნიშვნები:

- საკადასტრო საზღვარი
- განაშენიანების რეგულირების ხაზი
- ზონებს შორის საზღვარი
- მწვანე საფარი 46.21 მ²
- საპროექტო შენობა
- მოასფალტებული ავტოსადგომი 324.53 მ²

შენიშვნა:

ნახაზზე ზომები მოცემულია მეტრებში

პროექტის სახელწოდება:

მრავალბინიანი საცხოვრებელი სახლი

პროექტის მისამართი:

ქ. თბილისი, დასახლება ვარკეთილი 3, მიკრო/რ 1, სუხიშვილის ქ.

შ.პ.ს. „იმედი–R"
ქ. თბილისი, შარტავას ქ. №14ა
T: 551111412
E mail:ramaz_khvedelidze@tyahoo.com

თანამდებობა	გვარი	ხელმოწერა
დირექტორი	რ. ხვედელიძე	
არქიტექტორი	დ. რეხვიაშვილი	
დაამუშავა	დ. რეხვიაშვილი	
დამკვეთი	ვ. გელაშვილი	

გენ - გეგმა

მასშტაბი 1:250

ფურცელი	რაოდენობა	ფორმატი	თარიღი
1	1	ა-3	2015 წ.



ქ. თბილისი 2015 წ.

IMEDI - R

საქართველო, ქ. თბილისი, ქ. შარტავას ქუჩა №14ა.

ექსპლიკაცია:

პირობითი აღნიშვნები:

- საკადასტრო საზღვარი
- მანქანების მოძრაობის სქემა
- ბანაშენიანების რეგულირების ხაზი
- ზონებს შორის საზღვარი

შენიშვნა:

ნახაზზე ზომები მოცემულია მეტრებში

პროექტის სახელწოდება:

მრავალბინიანი საცხოვრებელი სახლი

პროექტის მისამართი:

ქ. თბილისი, დასახლება ვარკეთილი 3, მიკრო/რ 1, სუხიშვილის ქ.

შ.პ.ს. „იმედი–R"

ქ. თბილისი, შარტავას ქ. №14ა
T: 551111412
E mail:ramaz_khvedelidze@tyahoo.com

თანამდებობა	გვარი	ხელმოწერა
დირექტორი	რ. ხვედელიძე	
არქიტექტორი	დ. რეხვიაშვილი	
დაამუშავა	დ. რეხვიაშვილი	
დამკვეთი	ვ. გელაშვილი	

გენგეგმაზე ავტომობილების განთავსების სქემა	მასშტაბი 1:200

ფურცელი	რაოდენობა	ფორმატი	თარიღი
1	1	ა-3	2015 წ.