

ფორმატი	A-3	თბილისი 2015 წ.
		დაკვეთა №

ექსპლიკაცია:

ავტოსადგომის ფართი: 1076.60 კვ.მ.

პირობითი ნიშნები

- ნაკვეთის საზღვარი
- ნაკვეთის ღობე
- გზა
- ჭრილის მაჩვენებელი
- -6.00 - შენობის სიმაღლის მაჩვენებელი

შენიშვნები:

1. ნახაზზე საპროექტო შენობის ნოლი შეესაბამება აბსოლუტურ ნიშნულს -
2. ნახაზზე ზომები მოცემულია მეტრებში
3. ნახაზის ყველა ცვლილება მშენებლობისას შეთანხმებული უნდა იყოს პროექტის ავტორთან

შეთანხმებულია დამკვეთთან	ხელმოწერა

პროექტის სახელწოდება

საზოგადოებრივი და საცხოვრებელი დანიშნულების შენობა იალბუზის ქ. №7 და ლუსინიანის №5 ქუჩებს შორის

ქ. თბილისი, ვაჟა-ფშაველას №16
ტელ/ფაქსი (995 32) 237 51 90
ელ-ფოსტა sasco_group@yahoo.com

თანამდებობა	გვარი	ხელმოწერა	თარიღი
დირექტორი	გ. სიჭინავა		
პროექტის ავტორი	გ. გიორგაძე		
მთ. კონსტრუქტორი	ბ. სურგულაძე		

მასშტაბი	1 200	**სართულის გეგმა -6.00 ნიშნულზე**
თარიღი		

სტადია	ფურცლები	ფურცელი
პროექტი		ა-02

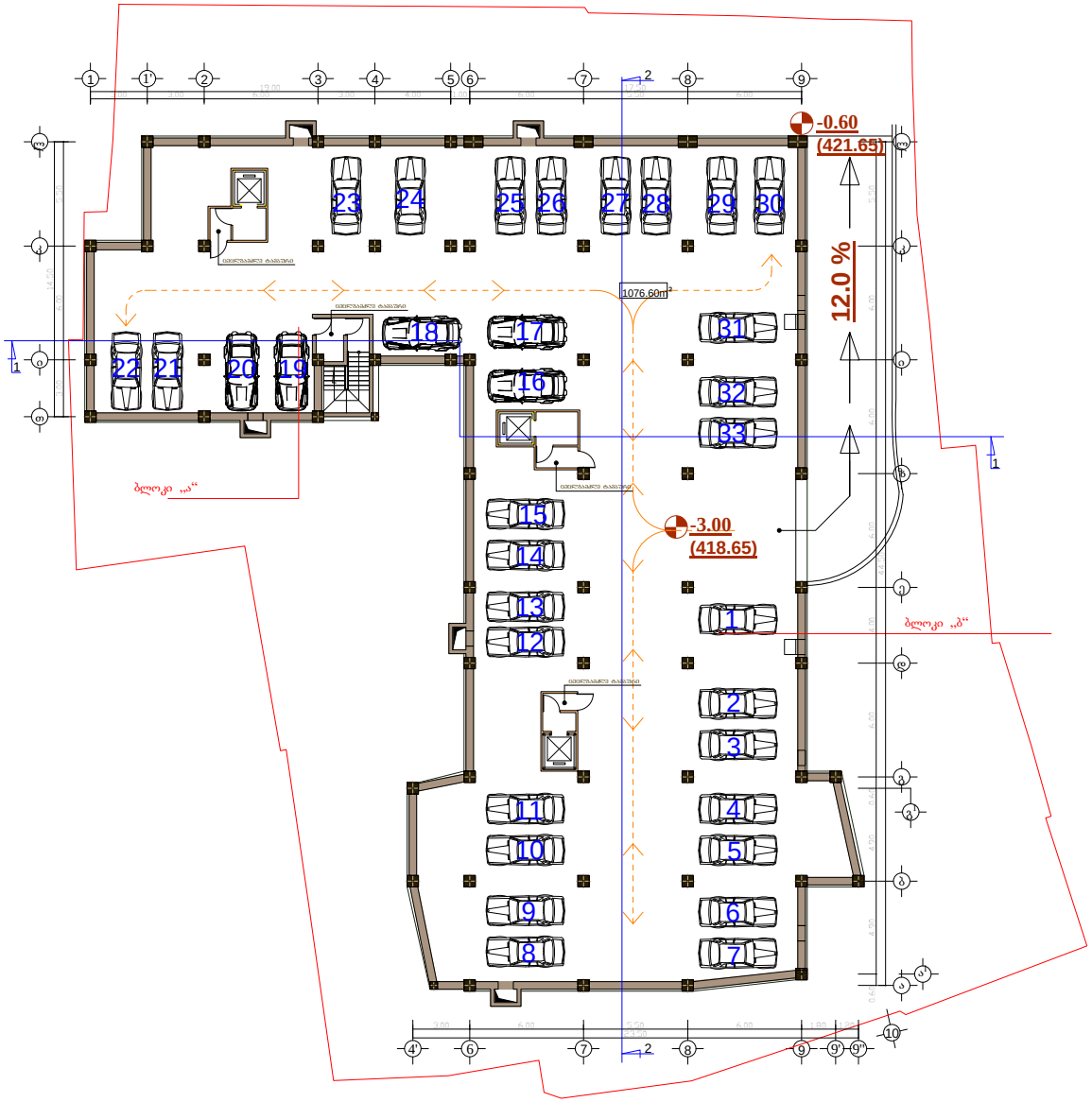

ფორმატი	A-3	თბილისი 2015 წ.
		დაკვეთა №

ექსპლიკაცია:

ავტოსადგომის ფართი: 1076.60 კვ.მ.

პირობითი ნიშნები

- ნაკვეთის საზღვარი
- ნაკვეთის ღობე
- გზა
- ჭრილის მაჩვენებელი
- -3.00 - შენობის სიმაღლის მაჩვენებელი

შენიშვნები:

1. ნახაზზე საპროექტო შენობის ნოლი შეესაბამება აბსოლუტურ ნიშნულს -
2. ნახაზზე ზომები მოცემულია მეტრებში
3. ნახაზის ყველა ცვლილება მშენებლობისას შეთანხმებული უნდა იყოს პროექტის ავტორთან

შეთანხმებულია დამკვეთთან	ხელმოწერა

პროექტის სახელწოდება

საზოგადოებრივი და საცხოვრებელი დანიშნულების შენობა იალბუზის ქ. №7 და ლუსინიანის №5 ქუჩებს შორის

ქ. თბილისი, ვაჟა-ფშაველას №16
ტელ/ფაქსი (995 32) 237 51 90
ელ-ფოსტა sasco_group@yahoo.com

თანამდებობა	გვარი	ხელმოწერა	თარიღი
დირექტორი	გ. სიჭინავა		
პროექტის ავტორი	გ. გიორგაძე		
მთ. კონსტრუქტორი	ბ. სურგულაძე		

მასშტაბი	1 200	სართულის გეგმა -3.00 ნიშნულზე
თარიღი		

სტადია	ფურცლები	ფურცელი
პროექტი		ა-03

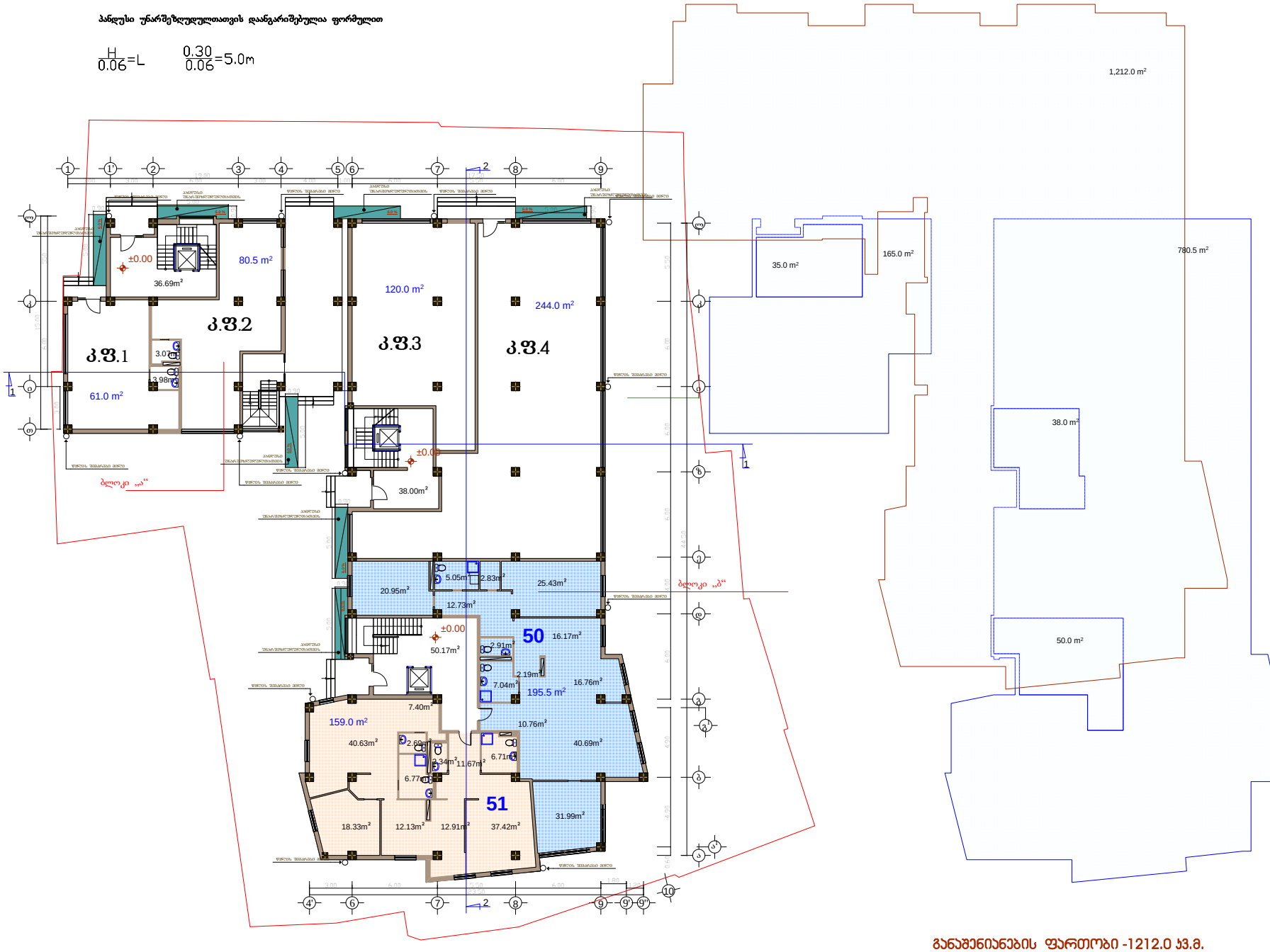

განაშენიანების ფართობი -1212.0 კვ.მ.

განაშენიანების ფართობი ა1 -1049.0 კვ.მ.

განაშენიანების ინტენსივობის ფართობი ა2-945.0 კვ.მ.

ფორმატი	A-3	თბილისი 2015 წ.	
		დაკვეთა №	

ექსპლიკაცია:

კომერციულის ფართი: 505.5 კვ.მ.

საცხოვრებელი ფართი: 354.5 კვ.მ.

სადარბაზოს და კიბის უჯრედის ფართი: 124.86 კვ.მ.

პირობითი ნიშნები

- ნაკვეთის საზღვარი
- ნაკვეთის ღობე
- გზა
- ჭრილის მაჩვენებელი
- ±0.00 - შენობის სიმაღლის მაჩვენებელი

შენიშვნები:

1. ნახაზზე საპროექტო შენობის ნოლი შეესაბამება აბსოლუტურ ნიშნულს - 422,25
2. ნახაზზე ზომები მოცემულია მეტრებში
3. ნახაზის ყველა ცვლილება მშენებლობისას შეთანხმებული უნდა იყოს პროექტის ავტორთან

შეთანხმებულია დამკვეთან	ხელმოწერა

პროექტის სახელწოდება

საზოგადოებრივი და საცხოვრებელი დანიშნულების შენობა იალბუზის ქ. №7 და ლუსინიანის №5 ქუჩებს შორის

ქ. თბილისი, ვაჟა-ფშაველას №16
ტელ/ფაქსი (995 32) 237 51 90
ელ-ფოსტა sasco_group@yahoo.com

თანამდებობა	გვარი	ხელმოწერა	თარიღი
დირექტორი	გ. სიჭინავა		
პროექტის ავტორი	გ. გიორგაძე		
მთ. კონსტრუქტორი	ბ. სურგულაძე		
მასშტაბი	1 200	I სართულის გეგმა 0.00 (422.25) ნიშნულზე	
თარიღი			
სტადია		ფურცლები	ფურცელი
პროექტი			ა-04

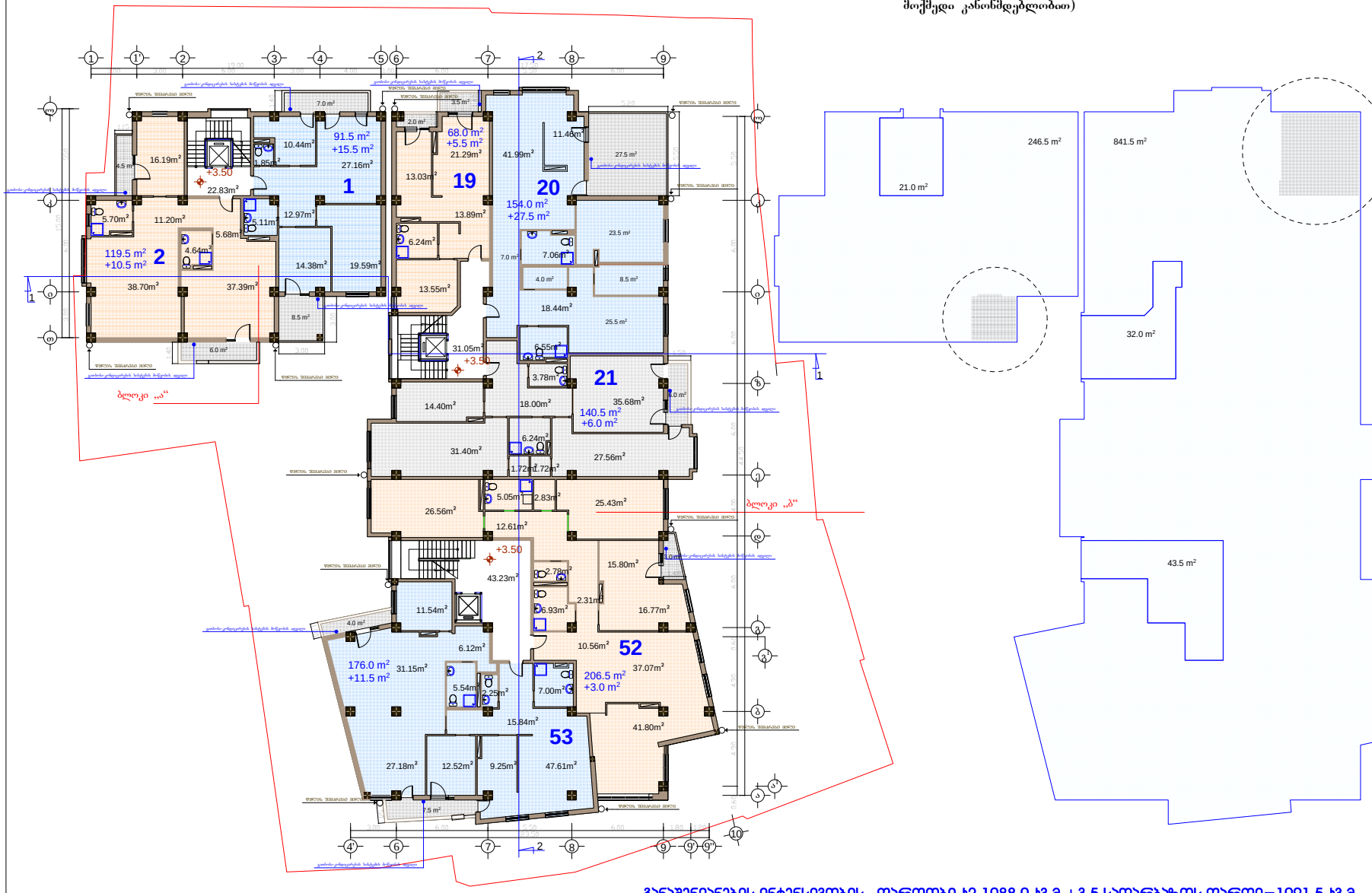

შენიშვნა:

3.50 ნიშნულზე აივნის იატაკის ძირითადი კონსტრუქციის ზედაპირის საერთო ფართობის ორი ნაწილი გამოდის შენობა-ნაგებობის ფასადის გარე კედლიდან 1,50 მ.-ზე მეტი მანძილით, რაც იმას ნიშნავს, რომ კ2-ის კოეფიციენტის საანგარიშო ფართობში შედის და დატანილია გრაფიკულ ნაწილზე. (მონიშნულია კროკებში სერი ფერით). (ქალაქმშენებლობითი პირობის გაცემის მომენტში მოქმედი კანონმდებლობით)

ბანაშენიანების ინტენსივობის ფართობი ჯ2-1088.0 ჯ3.მ.+3.5 სადარბაზოს ფართი=1091.5 ჯ3.მ.

ფორმატი	A-3	თბილისი 2015 წ.
		დაკვეთა №

ექსპლიკაცია:

საცხოვრებელი ფართი: 956.0 კვ.მ.

საზაფხულოს ფართი: 79.5 კვ.მ.

სადარბაზოს და კიბის უჯრედის ფართი: 97.11 კვ.მ.

პირობითი ნიშნები

- ნაკვეთის საზღვარი
- ნაკვეთის ღობე
- გზა
- ჭრილის მაჩვენებელი
- +3.50 - შენობის სიმაღლის მაჩვენებელი

შენიშვნები:

1. ნახაზზე საპროექტო შენობის ნოლი შეესაბამება აბსოლუტურ ნიშნულს - 422,25
2. ნახაზზე ზომები მოცემულია მეტრებში
3. ნახაზის ყველა ცვლილება მშენებლობისას შეთანხმებული უნდა იყოს პროექტის ავტორთან
4. ქალაქმშენებლობითი პირობების გაცემის მომენტში მოქმედი კანონმდებლობის საქ. ეკონომიკური განვითარების მინისტრის მიერ 8/07/2008 წლის #1-1/1254 ბრძანებით დადგენილი განაშენაინების რეგულირების ნორმების თანახმად შენობის სამეზობლო საზღვრის მხარეს კარის, ფანჯრის, სამტრედეს და კედელში არსებული სხვა ღია ნაწილის საანგარიშო ზედაპირზე მოწყობის სიმაღლე დამოკიდებულია შენობის სამეზობლო საზღვრის მხარეს არსებულ საანგარიშო ზედაპირსა და სამეზობლო საზღვრის წარმოსახვით ვერტიკალურ სიბრტყემდე პერპენდიკულარულ დაშორებაზე ქვემოთ მოცემული ჩამონათვალის მესაბამისად: ა) 3.0 მ დაშორების შემთხვევაში - 7.5 მ-მდე სიმაღლეზე; ბ) 3.0 მ-დან 10 მ-მდე დაშორების შემთხვევაში - შემდეგი ფორმულის შემდეგი შეფარდების მესაბამისად: დაშორება გაყოფილი 0.4-ზე; გ) 10 მ-ზე მეტი დაშორების შემთხვევაში - საანგარიშო ზედაპირის მაქსიმალურ სიმაღლემდე.

შეთანხმებულია დამკვეთთან	ხელმოწერა

პროექტის სახელწოდება

საზოგადოებრივი და საცხოვრებელი დანიშნულების შენობა
იალბუზის ქ. №7 და ლუსინიანის №5 ქუჩებს შორის

ქ. თბილისი, ვაჟა-ფშაველას №16
ტელ/ფაქსი (995 32) 237 51 90
ელ-ფოსტა sasco_group@yahoo.com

თანამდებობა	გვარი	ხელმოწერა	თარიღი
დირექტორი	გ. სიჭინავა		
პროექტის ავტორი	გ. გიორგაძე		
მთ. კონსტრუქტორი	ბ. სურგულაძე		
მასშტაბი	1 200	II სართულის გეგმა 3.50 ნიშნულზე	
თარიღი			
სტადია		ფურცლები	ფურცელი
პროექტი			ა-05

შენიშვნა:

6.80 ნიშნულზე აივნის იატაკის ძირითადი კონსტრუქციის ზედაპირის საერთო ფართობის არცერთი ნაწილი არ გამოდის შენობა-ნაგებობის ფასადის გარე კედლიდან 1,50 მ.-ზე მეტი მანძილით, რაც იმას ნიშნავს, რომ კ2-ის კოეფიციენტის საანგარიშო ფართობში არ შედის. (ქალაქმშენებლობითი პირობის გაცემის მომენტში მოქმედი კანონმდებლობით)

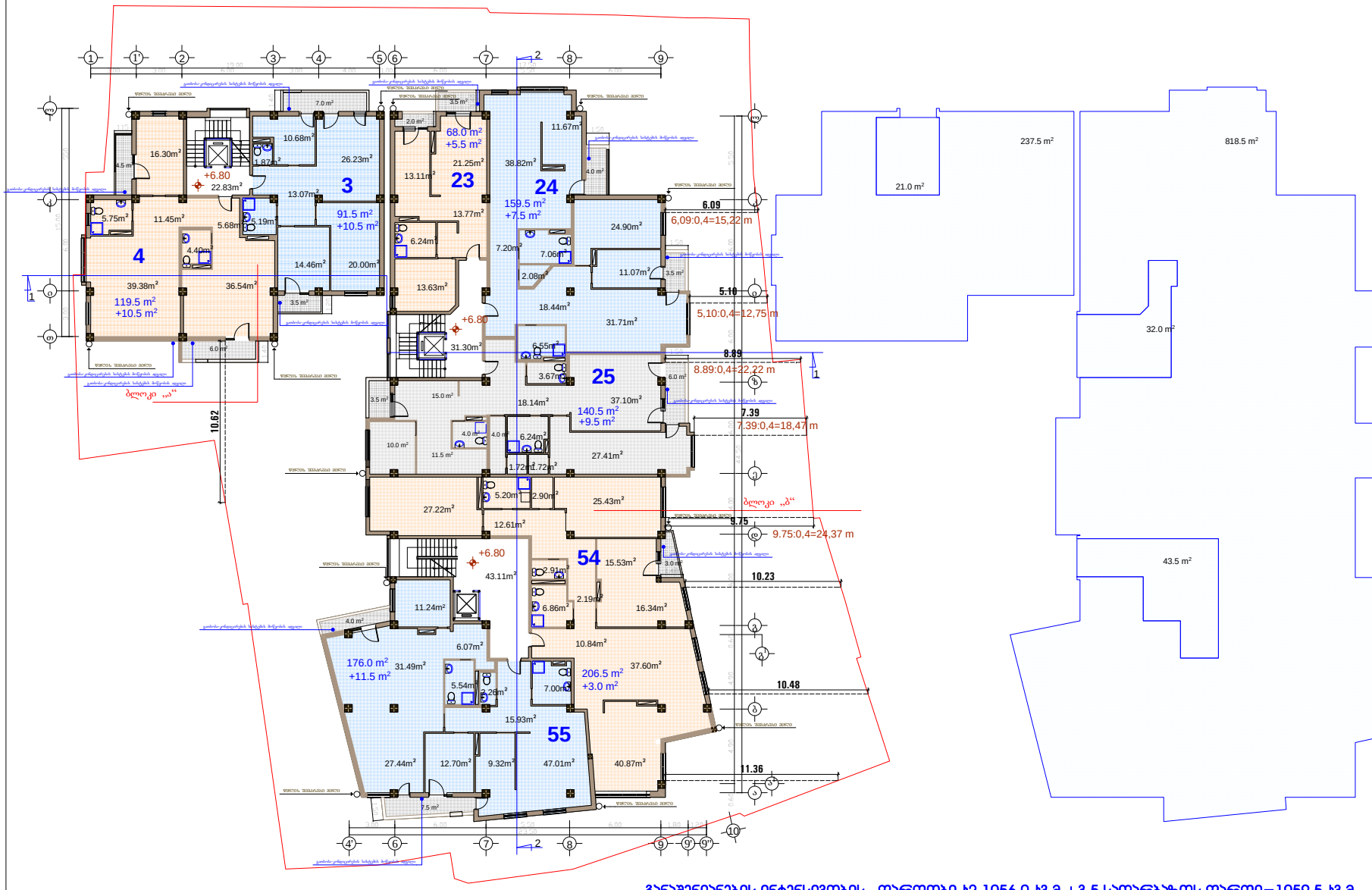

განაშენიანების ინტენსივობის ფართობი კ2-1056.0 კ3.მ.+3.5 სადარბაზოს ფართი=1059.5 კ3.მ

ფორმატი	A-3	თბილისი 2015 წ.
		დაკვეთა №

ექსპლიკაცია:

საცხოვრებელი ფართი: 961.5 კვ.მ.

საზაფხულოს ფართი: 58.0 კვ.მ.

სადარბაზოს და კიბის უჯრედის ფართი: 97.24 კვ.მ.

პირობითი ნიშნები

- ნაკვეთის საზღვარი
- ნაკვეთის ღობე
- გზა
- ჭრილის მაჩვენებელი
- +6.80 - შენობის სიმაღლის მაჩვენებელი

შენიშვნები:

1. ნახაზზე საპროექტო შენობის ნოლი შეესაბამება აბსოლუტურ ნიშნულს - 422,25
2. ნახაზზე ზომები მოცემულია მეტრებში
3. ნახაზის ყველა ცვლილება მშენებლობისას შეთანხმებული უნდა იყოს პროექტის ავტორთან
4. ქალაქმშენებლობითი პირობების გაცემის მომენტში მოქმედი კანონმდებლობის საქ. კკონომიკური განვითარების მინისტრის მიერ 8/07/2008 წლის #1-1/1254 ბრძანებით დადგენილი განაშენაინების რეგულირების ნორმების თანახმად შენობის სამეზობლო საზღვრის მხარეს კარის, ფანჯრის, სამტრედეს და კედელში არსებული სხვა ღია ნაწილის საანგარიშო ზედაპირზე მოწყობის სიმაღლე დამოკიდებულია შენობის სამეზობლო საზღვრის მხარეს არსებულ საანგარიშო ზედაპირსა და სამეზობლო საზღვრის წარმოსახვით ვერტიკალურ სიბრტყემდე პერპენდიკულარულ დაშორებაზე ქვემოთ მოცემული ჩამონათვალის მესაბამისად: ა) 3.0 მ დაშორების შემთხვევაში - 7.5 მ-მდე სიმაღლეზე; ბ) 3.0 მ-დან 10 მ-მდე დაშორების შემთხვევაში - შემდეგი ფორმულის შემდეგი შეფარდების მესაბამისად: დაშორება გაყოფილი 0.4-ზე; გ) 10 მ-ზე მეტი დაშორების შემთხვევაში - საანგარიშო ზედაპირის მაქსიმალურ სიმაღლემდე.

შეთანხმებულია დამკვეთთან	ხელმოწერა

პროექტის სახელწოდება

საზოგადოებრივი და საცხოვრებელი დანიშნულების შენობა იალბუზის ქ. №7 და ლუსინიანის №5 ქუჩებს შორის

ქ. თბილისი, ვაჟა-ფშაველას №16
ტელ/ფაქსი (995 32) 237 51 90
ელ-ფოსტა sasco_group@yahoo.com

თანამდებობა	გვარი	ხელმოწერა	თარიღი
დირექტორი	გ. სიჭინავა		
პროექტის ავტორი	გ. გიორგაძე		
მთ. კონსტრუქტორი	ბ. სურგულაძე		
მასშტაბი	1 200	III სართულის გეგმა 6.80 ნიშნულზე	
თარიღი			
სტადია		ფურცლები	ფურცელი
პროექტი			ა-06

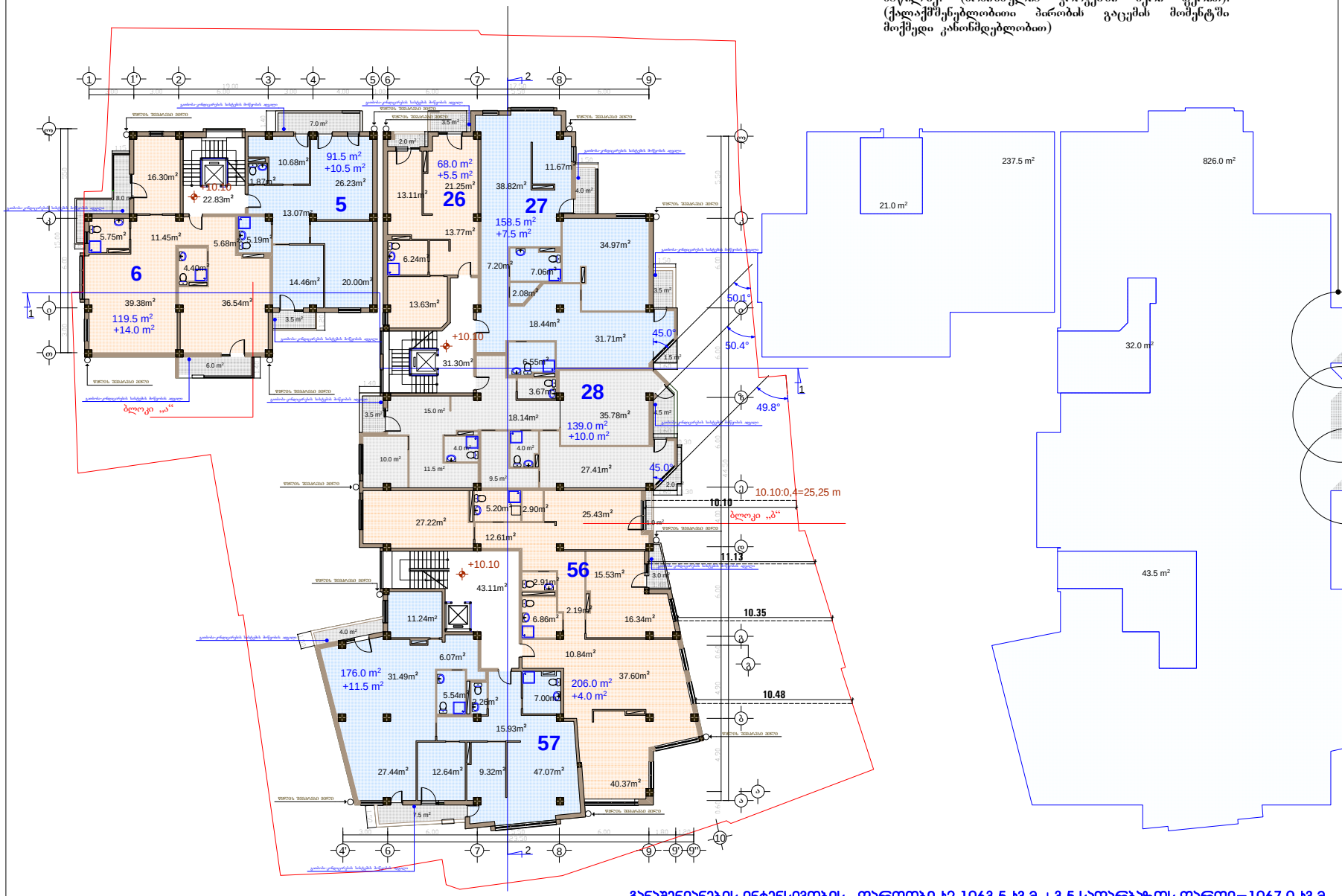

შენიშვნა:

10.10 ნაშნულზე აივნის იატაკის ძირითადი კონსტრუქციის ზედაპირის საერთო ფართობის სამი ნაწილი გამოდის შენობა-ნაგებობის ფასადის გარე კედლიდან 1,50 მ.-ზე მეტი მანძილით, რაც იმას ნიშნავს, რომ კ2-ის კოეფიციენტის საანგარიშო ფართობში შედის და დატანილია გრაფიკულ ნაწილზე. (მითითებულია კრიკებში სერა ფერით). (ქალაქმშენებლობითი პირობის გაცემის მოქმედი კანონმდებლობით)

ექსპლიკაცია:

საცხოვრებელი ფართი: 958.5 კვ.მ.

საზაფხულოს ფართი: 63.0 კვ.მ.

საღარაბაზოს და კიბის უკრედის ფართი: 97.24 კვ.მ.

პირობითი ნიშნები

- ნაკვეთის საზღვარი
- ნაკვეთის ღობე
- გზა
- ჭრილის მაჩვენებელი
- +10.10 შენობის სიმაღლის მაჩვენებელი

შენიშვნები:

1. ნახაზზე სპორტული შენობის ნოლი შესასვლელი პასალტური ნაშნულის - 422,25
2. ნახაზზე ზოლები მიუთითებს მეტრებში
3. ბანაობის ყველა ცვლილება შემრენლობისას წარმოებული უნდა იყოს პროექტის ავტორთან
4. ტექნიკურმშენებლობითი პირობების გაცემის მომენტში მოქმედი კანონმდებლობის საქართველოში განვითარების მინისტრის მიერ 8/07/2008 წლის #1-1/1254 ბრძანებით დადგენილი განაშენიანების რეგულირების ნორმების თანახმად შენობის საძუხობლო სანელის მხარეს კარის, ფანჯრის, საბურველის და ტერასების არსებული სხვა ღია ნაწილის საანგარიშო ზედაპირზე მოწყობის სინათლის დამოკიდებულია შენობის საძუხობლო სანელის მხარეს არსებულ საანგარიშო ზედაპირსა და საძუხობლო სანელის წარმოსახვით ვერტიკალურ სიბრტყეზე პერპენდიკულარულ დაშორებაზე ქვემოთ მოცემული ნაშენთვალის შესაბამისად: ა) 3.0 მ დაშორების შემთხვევაში - 7.5 მ-მდე სინათლეზე; ბ) 3.0 მ-დან 10.0 მ-მდე დაშორების შემთხვევაში - შემდეგი ფორმულის შემდეგი შეფარდების შესაბამისად: დაშორება გაყოფილი 0.4-ზე; გ) 10 მ-ზე მეტი დაშორების შემთხვევაში - საანგარიშო ზედაპირის მაქსიმალურ სინათლემდე.
5. საქართველოს ეკონომიკური განვითარების მინისტრის ბრძანება N 1-1/1254 2008 წლის 8 ივლისი ქ. თბილისი მუხლი 26. სამშენებლო მიწის ნაკვეთზე შენობათა განთავსება 10. შესაბამისი სანელის მხარეს განთავსებულად ითვლება შენობის ყველა ის საანგარიშო ზედაპირი, რომელიც სანელის წარმოსახვით ვერტიკალურ სიბრტყესთან ქმნის ნელილად 45 გრადუსის ჩათვლით კუთხეს.

შეთანხმებულია დამკვეთთან	ხელმოწერა

პროექტის სახელწოდება

საზოგადოებრივი და საცხოვრებელი დანიშნულების შენობა აღმაშენებლის ქ. №7 და ლუსინიანის №65 ქუჩებს შორის

ქ. თბილისი, ვაჟა-ფშაველას №16
ტელ/ფაქსი (995 32) 237 51 90
ელ-ფოსტა sasco_group@yahoo.com

თანამდებობა	გვარი	ხელმოწერა	თარიღი
დირექტორი	გ. სიჭინავა		
პროექტის ავტორი	გ. ვეთრაძე		
მთ. კონსტრუქტორი	ბ. სურგულაძე		

მასშტაბი	1 200	IV სართულის გეგმა 10.10 ნაშნულზე	
თარიღი			
სტადია		ფურცლება	ფურცელი
პროექტი			ა-07

ფორმატი A-3 | თბილისი 2015 წ. | დაკვეთა №

შენიშვნა:

13.40 ნიშნულზე აივნის იატაკის ძირითადი კონსტრუქციის ზედაპირის საერთო ფართობის ორი ნაწილი გამოდის შენობა-ნაგებობის ფასადის გარე კედლიდან 1,50 მ.-ზე მეტი მანძილით, რაც იმას ნიშნავს, რომ კ2-ის კოეფიციენტის საანგარიშო ფართობში შედის და დატანილია გრაფიკულ ნაწილზე. (მონიშნულია კრიკებში სერა ფერით). (ქალაქმშენებლობითი პირობის გაცემის მოქმედი კანონმდებლობით)

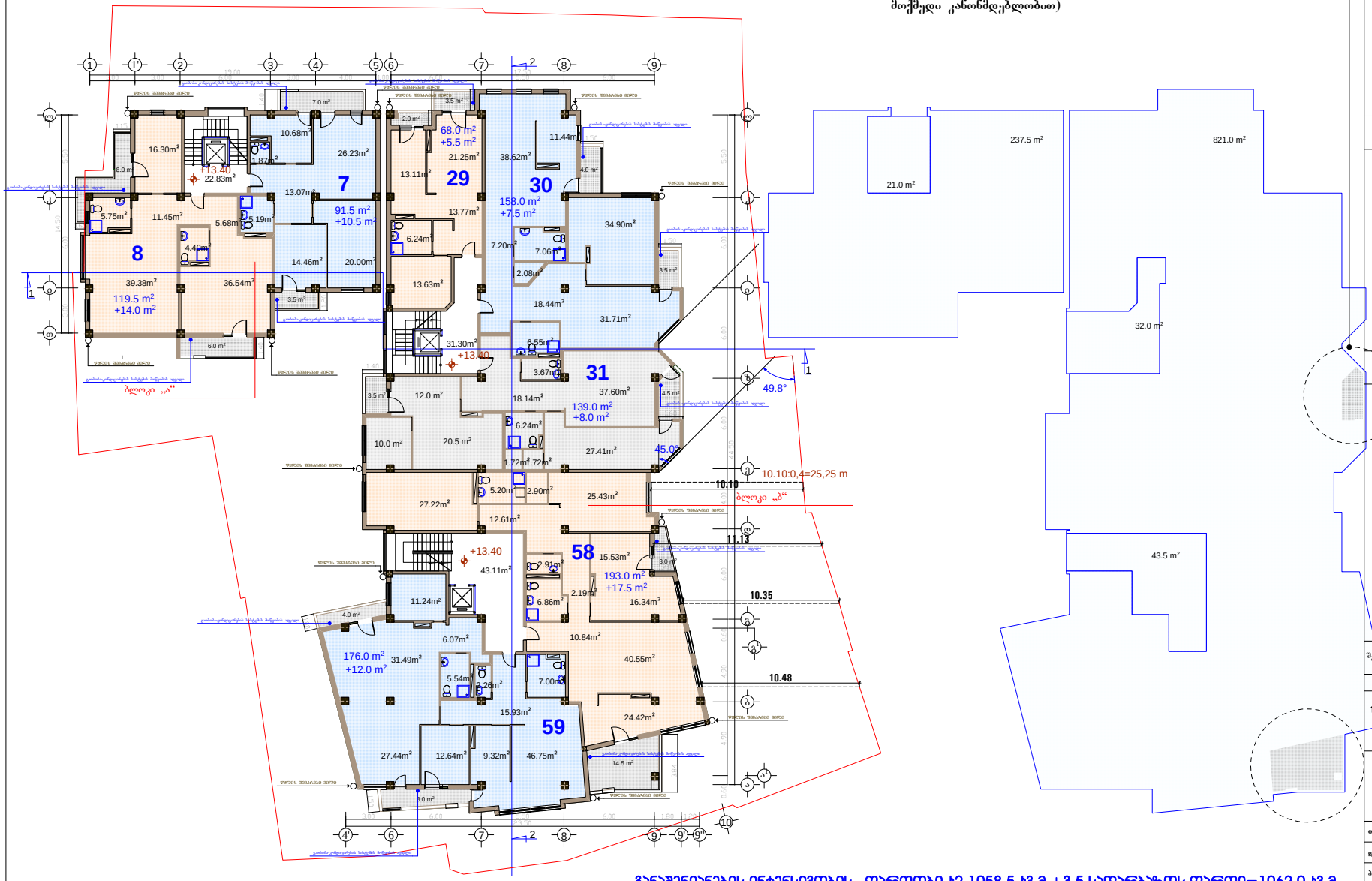

განაშენიანების ინტენსივობის ფართობი ს2-1058.5 ს3.მ.+3.5 სადარბაზოს ფართი=1062.0 ს3.მ.

ფორმატი A-3 | თბილისი 2015 წ. | დაკვეთა №

ექსპლიკაცია:

საცხოვრებელი ფართი: 945.0 კვ.მ.

საზაფხულოს ფართი: 75.0 კვ.მ.

სადარბაზოს და კიბის უჯრედის ფართი: 97.24 კვ.მ.

პირობითი ნიშნები

- ნაკვეთის საზღვარი
- ნაკვეთის ღობე
- გზა
- ჭრილის მაჩვენებელი
- +13.40 - შენობის სიმაღლის მაჩვენებელი

შენიშვნები:

1. ნახაზზე სპრინკლერული შენობის წილი შესასრულებელი პასალტური ნიშნული - 422,25
2. ნახაზზე ზოლები მიუთითებს ბეტონში ცალკეული მშრალლაბისას შეთანხმებული უნდა იყოს პროექტის ავტორთან
4. ქალაქმშენებლობითი პირობების გაცემის მომენტში მოქმედი კანონმდებლობის სქ. ეკონომიკური განვითარების მინისტრის მიერ 8/07/2008 წლის #1-1/1254 ბრძანებით დადგენილი განაშენიანების რეგულირების ნორმების თანახმად შენობის სამზობლო საზღვრის მხარეს კარის, ფანჯრის, სამტრედიის და კედლების არსებული სხვა ღია ნაწილის სანგარიშო ზედაპირზე მოწყობის სიმაღლე დამოკიდებულია შენობის სამზობლო საზღვრის მხარეს არსებულ სანგარიშო ზედაპირისა და სამზობლო საზღვრის წარმოსახვით ვერტიკალურ სიბრტყეზე პერპენდიკულარულ დაშორებაზე ქვემოთ მოცემული ჩამონათვალის შესაბამისად: ა) 3.0 მ დაშორების შემთხვევაში - 7.5 მ-მდე სიმაღლეზე; ბ) 3.0 მ-დან 10.0 მ-მდე დაშორების შემთხვევაში - შენობები ფორმებულის შემდეგი შეფარდების შესაბამისად: დაშორება გაყოფილი 0.4-ზე; გ) 10 მ-ზე მეტი დაშორების შემთხვევაში - საანგარიშო ზედაპირის მაქსიმალურ სიმაღლემდე.
5. საქართველოს ეკონომიკური განვითარების მინისტრის ბრძანება N 1-1/1254 2008 წლის 8 ოქტომბერი ქ. თბილისი
მუხლი 26. სამშენებლო მიწის ნაკვეთზე შენობათა განთავსება
10. შესაბამისი საზღვრის მხარეს განთავსებულად ითვლება შენობის ყველა ის სანგარიშო ზედაპირი, რომელიც საზღვრის წარმოსახვით ვერტიკალურ სიბრტყესთან ქმნის ნელილდან 45 გრადუსის ჩათვლით კუთხეს.

შეთანხმებულია დამკვეთთან | ხელმოწერა

პროექტის სახელწოდება

საზოგადოებრივი და საცხოვრებელი დანიშნულების შენობა აღლუზის ქ. №7 და ლუსინიანის №65 ქუჩებს შორის

ქ. თბილისი, ვაჟა-ფშაველას №16
ტელ/ფაქსი (995 32) 237 51 90
ელ-ფოსტა sasco_group@yahoo.com

თანამდებობა	გვარი	ხელმოწერა	თარიღი
დარქიტექტორი	გ. სიქნავა		
პროექტის ავტორი	გ. ვეთრაძე		
მთ. კონსტრუქტორი	ბ. სურგულაძე		

მასშტაბი	1 200	V სართულის გეგმა 13.40 ნიშნულზე	
თარიღი			
სტადია		ფურცლება	ფურცელი
პროექტი			ა-08

შენიშვნა:

16.70 ნიშნულზე აივნის იატაკის ძირითადი კონსტრუქციის ზედაპირის საერთო ფართობის ორი ნაწილი გამოდის შენობა-ნაგებობის ფასადის გარე კედლიდან 1,50 მ.-ზე მეტი მანძილით, რაც იმას ნიშნავს, რომ კ2-ის კოეფიციენტის საანგარიშო ფართობში შედის და დატანილია გრაფიკულ ნაწილზე. (მონიშნულია კროკებში სერი ფერით). (ქალაქმშენებლობითი პირობის გაცემის მომენტში მოქმედი კანონმდებლობით)

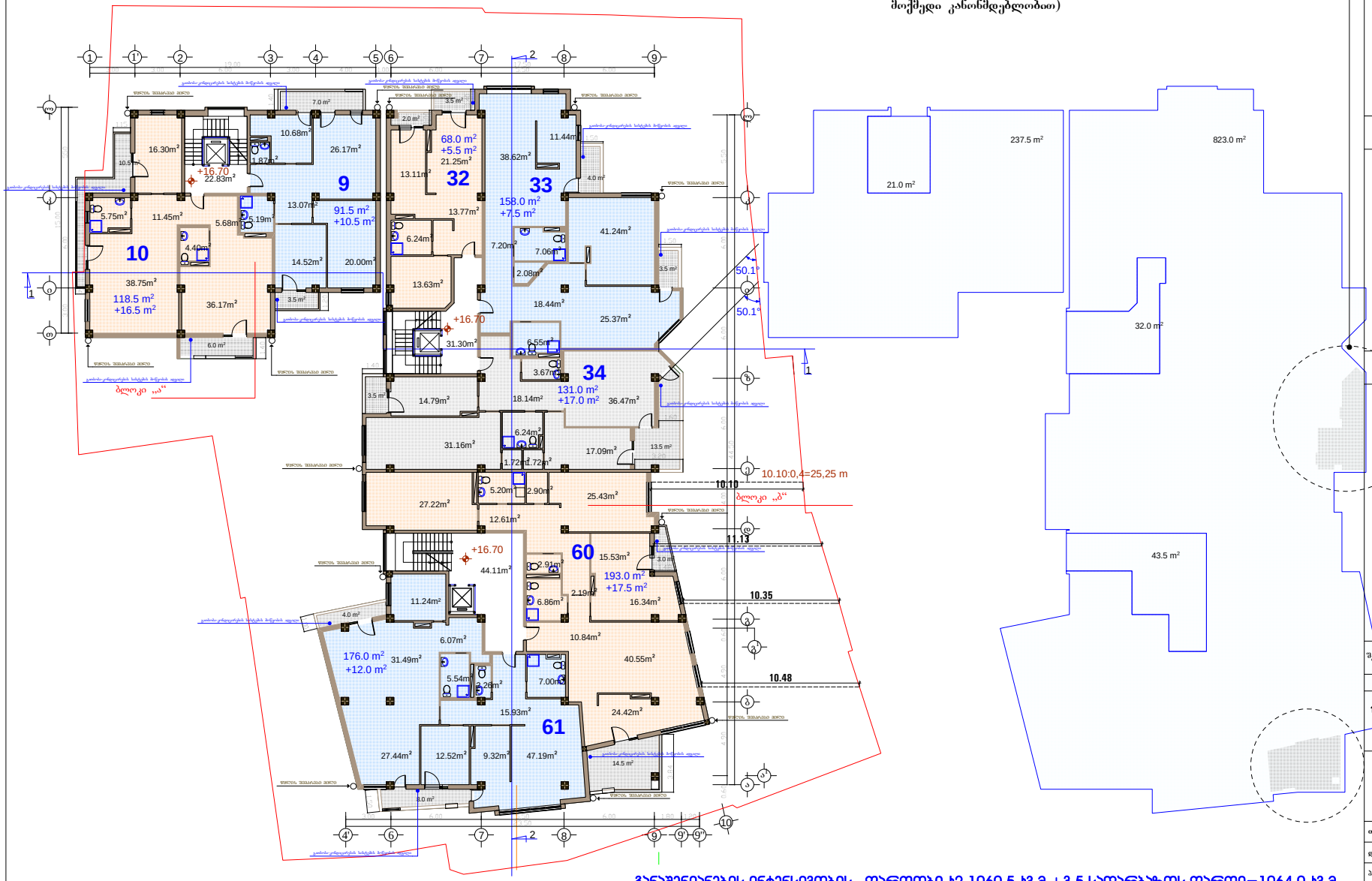

განაშენიანების ინტენსივობის ფართობი ა2-1060.5 ა3.მ.+3.5 სადარბაზოს ფართი=1064.0 ა3.მ.

ფორმატი	A-3	თბილისი 2015 წ.
		დაკვეთა №

ექსპლიკაცია:

საცხოვრებელი ფართი: 936.0 კვ.მ.

საზაფხულოს ფართი: 86.5 კვ.მ.

სადარბაზოს და კიბის უჯრედის ფართი: 98.24 კვ.მ.

პირობითი ნიშნები

- ნაკვეთის საზღვარი
- ნაკვეთის ღობე
- გზა
- ჭრილის მაჩვენებელი
- +16.70 - შენობის სიმაღლის მაჩვენებელი

შენიშვნები:

1. ნახაზზე საპროექტო შენობის ნოლი შეესაბამება ამსოლუტურ ნიშნულს - 422,25
2. ნახაზზე ზომები მოცემულია მეტრებში
3. ნახაზის ყველა ცვლილება მშენებლობისას შეთანხმებული უნდა იყოს პროექტის ავტორთან
4. ქალაქმშენებლობითი პირობების გაცემის მომენტში მოქმედი კანონმდებლობის საქ.ეკონომიკური განვითარების მინისტრის მიერ 8/07/2008 წლის #1-1/1254 ბრძანებით დადგენილი განაშენიანების რეგულირების ნორმების თანახმად შენობის სამეზობლო საზღვრის მხარეს კარის, ფანჯრის, სამტრედეს და კედელში არსებული სხვა ღია ნაწილის საანგარიშო ზედაპირზე მოწყობის სიმაღლე დამოკიდებულია შენობის სამეზობლო საზღვრის მხარეს არსებულ საანგარიშო ზედაპირსა და სამეზობლო საზღვრის წარმოსახვით ვერტიკალურ სიბრტყემდე პერპენდიკულარულ დაშორებაზე ქვემოთ მოცემული ჩამონათვალის შესაბამისად: ა) 3.0 მ დაშორების შემთხვევაში - 7.5 მ-მდე სიმაღლეზე; ბ) 3.0 მ-დან 10 მ-მდე დაშორების შემთხვევაში - შემდეგი ფორმულის შემდეგი შეფარდების შესაბამისად: დაშორება გაყოფილი 0.4-ზე; გ) 10 მ-ზე მეტი დაშორების შემთხვევაში - საანგარიშო ზედაპირის მაქსიმალურ სიმაღლემდე.
5. საქართველოს ეკონომიკური განვითარების მინისტრის ბრძანება N 1-1/1254 2008 წლის 8 ივლისი ქ. თბილისი მუხლი 26. სამშენებლო მიწის ნაკვეთზე შენობათა განთავსება 10. შესაბამისი საზღვრის მხარეს განთავსებულად ითვლება შენობის ყველა ის საანგარიშო ზედაპირი, რომელიც საზღვრის წარმოსახვით ვერტიკალურ სიბრტყესთან ქმნის ნულიდან 45 გრადუსის ჩათვლით კუთხეს.

შეთანხმებულია დამკვეთთან	ხელმოწერა

პროექტის სახელწოდება

საზოგადოებრივი და საცხოვრებელი დანიშნულების შენობა იალბუზის ქ. №7 და ლუსინიანის №5 ქუჩებს შორის

ქ. თბილისი, ვაჟა-ფშაველას №16
ტელ/ფაქსი (995 32) 237 51 90
ელ-ფოსტა sasco_group@yahoo.com

თანამდებობა	გვარი	ხელმოწერა	თარიღი
დირექტორი	გ. სიჭინავა		
პროექტის ავტორი	გ. გიორგაძე		
მთ. კონსტრუქტორი	ბ. სურგულაძე		
მასშტაბი	1 200	VI სართულის გეგმა 16.70 ნიშნულზე	
თარიღი			
სტადია		ფურცლები	ფურცელი
პროექტი			ა-09

შენიშვნა:

20.00 ნიშნულზე აივნის იატაკის ძირითადი კონსტრუქციის ზედაპირის საერთო ფართობის ორი საწილი გამოდის შენობა-ნაგებობის ფასადის გარე კედლიდან 1,50 მ.-ზე მეტი მანძილით, რაც ამას ნიშნავს, რომ კ2-ის კოეფიციენტის საანგარიშო ფართობში შედის და დატანილია გრაფიკულ ნაწილზე. (მითითებულია კრიკებში სერა ფერით). (ქალაქმშენებლობითი პირობის გაცემის მოქმედი კანონმდებლობით)

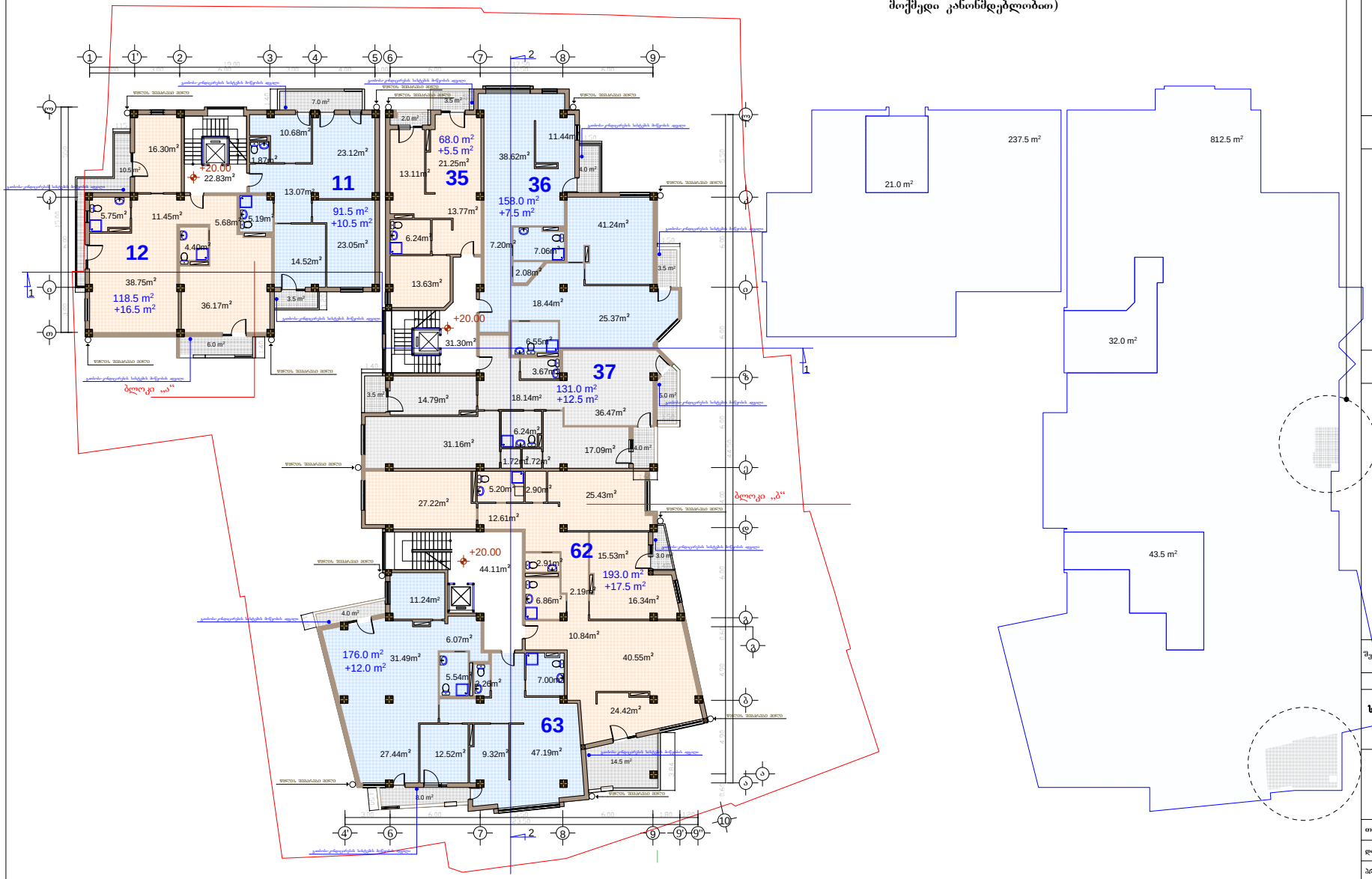

განაშენიანების ინტენსივობის ფართობი ს2-1050.0 ს3.მ.+3.5 სადარბაზოს ფართი=1053.5 ს3.მ.

ფორმატი A-3 | თბილისი 2015 წ. | დაკვეთა №

ექსპლიკაცია:

საცხოვრებელი ფართი: 936.0 კვ.მ.

საზაფხულოს ფართი: 82.0 კვ.მ.

სადარბაზოს და კიბის უჯრედის ფართი: 98.24 კვ.მ.

პირობითი ნიშნები

- ნაკვეთის საზღვარი
- ნაკვეთის ღობე
- გზა
- 1 — ჭრილის მაჩვენებელი
- +20.00 — შენობის სიმაღლის მაჩვენებელი

შენიშვნები:

1. ნახაზზე სპრინკლერი შენობის ნოლი
   შესასრულებელი ბანკეტური ნაშრომის - 422,25
2. ნახაზზე ნაჩვენებია მეტრებში
3. ნახაზის ყველა ცვლილება შეზრდილობასთან შეთანხმებული უნდა იყოს პროექტის ავტორთან

4. ქალაქმშენებლობითი პირობების გაცემის მომენტში მოქმედი კანონმდებლობის სპ. ეკონომიკური განვითარების მინისტრის მიერ 8/07/2008 წლის #1-1/1254 ბრძანებით დადგენილი განაშენიანების რეგულირების ნორმების თანახმად შენობის სამეზობლო საზღვრის მხარეს კარის, ფანჯრის, სამტრედიის და კედელში არსებული სხვა ღია ნაწილის სანგარიშო ზედაპირზე მოწყობის სიმაღლე დამოკიდებულია შენობის სამეზობლო საზღვრის მხარეს არსებულ სანგარიშო ზედაპირსა და სამეზობლო საზღვრის წარმოსახვით ვერტიკალურ სიბრტყეზე პერპენდიკულარულ დაშორებაზე ქვემოთ მოცემული ჩამონათვალის შესაბამისად: ა) 3.0 მ დაშორების შემთხვევაში - 7.5 მ-მდე სიმაღლეზე; ბ) 3.0 მ-დან 10.0 მეტ დაშორების შემთხვევაში - შენობები ფორმებულის შემდეგი შეფარდების შესაბამისად: დაშორება გაყოფილი 0.4-ზე; გ) 10 მ-ზე მეტი დაშორების შემთხვევაში - საანგარიშო ზედაპირის მაქსიმალურ სიმაღლემდე.

5. საქართველოს ეკონომიკური განვითარების მინისტრის ბრძანება N 1-1/1254 2008 წლის 8 ივლისი ქ. თბილისი
   მუხლი 26. სამშენებლო მიწის ნაკვეთზე შენობათა განთავსება
   10. შესაბამისი საზღვრის მხარეს განთავსებულად ითვლება შენობის ყველა ის სანგარიშო ზედაპირი, რომელიც საზღვრის წარმოსახვით ვერტიკალურ სიბრტყესთან ქმნის ნულიდან 45 გრადუსის ჩათვლით კუთხეს.

შეთანხმებულია დამკვეთთან | ხელმოწერა

პროექტის სახელწოდება

საზოგადოებრივი და საცხოვრებელი დანიშნულების შენობა იალბუზის ქ. №7 და ლუსინიანის №65 ქუჩებს შორის

ქ. თბილისი, ვაჟა-ფშაველას №16
ტელ/ფაქსი (995 32) 237 51 90
ელ-ფოსტა sasco_group@yahoo.com

თანამდებობა	გვარი	ხელმოწერა	თარიღი
დირექტორი	გ. სიქნავა		
პროექტის ავტორი	გ. ვეთრაძე		
მთ. კონსტრუქტორი	ბ. სურგულაძე		

მასშტაბი 1 200

თარიღი

VII სართულის გეგმა 20.00 ნიშნულზე

სტადია	ფურცლება	ფურცელი
პროექტი		ა-10

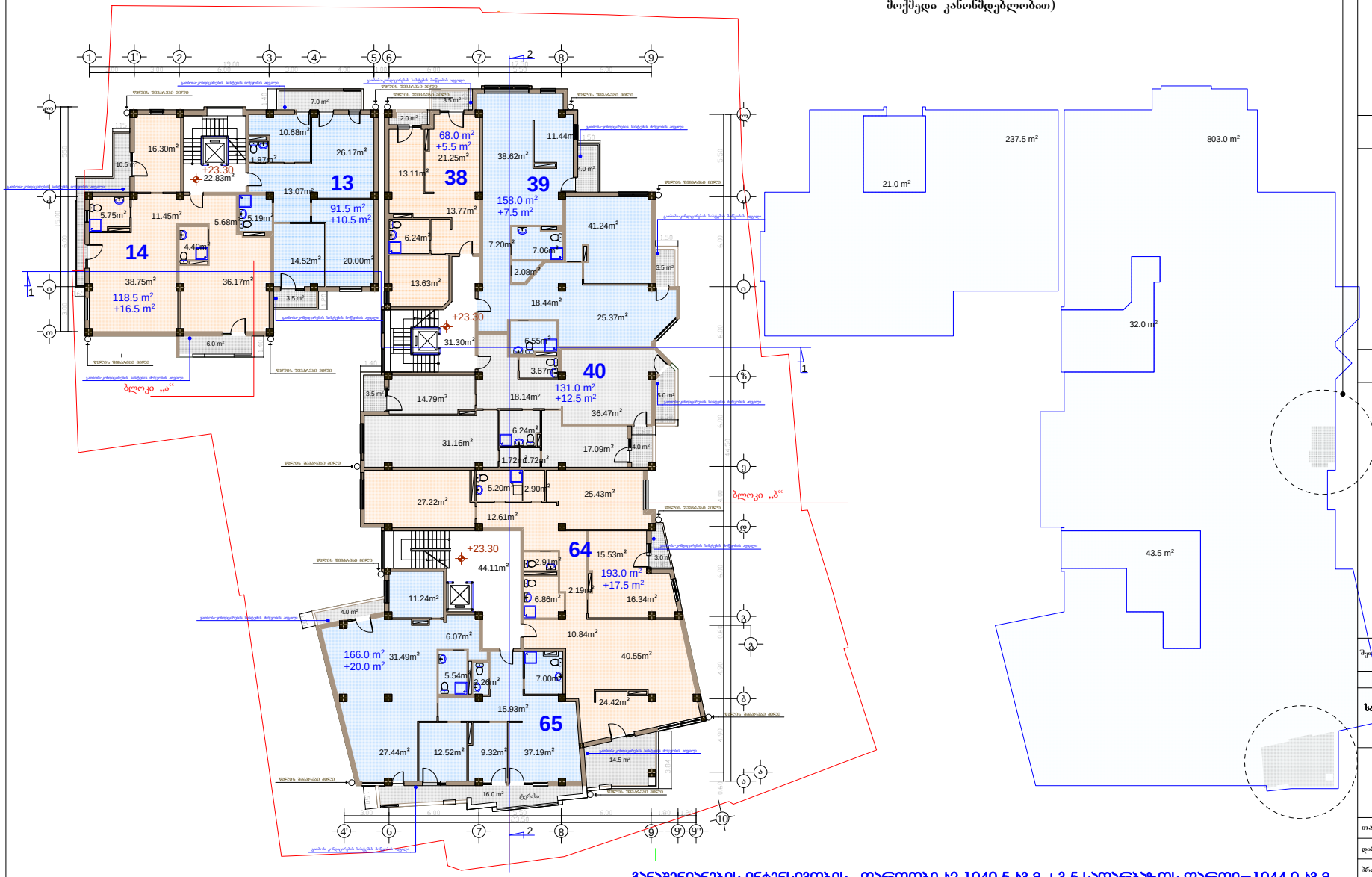

შენიშვნა:

23.30 ნიშნულზე აივნის ბატაკის ძირითადი კონსტრუქციის ზედაპირის საერთო ფართობის ორი საწილი გამოდის შენობა-ნაგებობის ფასადის გარე კედლიდან 1,50 მ.-ზე მეტი მანძილით, რაც იმას ნიშნავს, რომ კ2-ის კოეფიციენტის საანგარიშო ფართობში შედის და დატანილია გრაფიკულ ნაწილზე. (მითითებულია კრეკებში სერა ფერით). (ქალაქმშენებლობითი პირობის გაცემის მოქმედი კანონმდებლობით)

ექსპლიკაცია:

საცხოვრებელი ფართი: 926.0 კვ.მ.

საზაფხულოს ფართი: 90.0 კვ.მ.

სადარბაზოს და კიბის უჯრედის ფართი: 98.24 კვ.მ.

პირობითი ნიშნები

- ნაკვეთის საზღვარი
- ნაკვეთის ღობე
- გზა
- ჭრილის მაჩვენებელი
- +23.30 - შენობის სიმაღლის მაჩვენებელი

შენიშვნები:

1. ნახაზზე სპრინკლერი შენობის წილი შესასრულებელ ანგარიშებს - 422,25
2. ნახაზზე ნაჩვენებია მეტრებში
3. ნახაზის ყველა ცვლილება შემნენლობასთან შეთანხმებული უნდა იყოს პროექტის ავტორთან
4. ქალაქმშენებლობითი პირობების გაცემის მომენტში მოქმედი კანონმდებლობის სპ. ეკონომიკური განვითარების მინისტრის მიერ 8/07/2008 წლის #1-1/1254 ბრძანებით დადგენილი განაშენიანების რეგულირების ნორმების თანახმად შენობის სამეზობლო სზღვრის მხარეს კარის, ფანჯრის, სამტრედიის და კედელში არსებული სხვა ღია ნაწილის სანგარიშო ზედაპირზე მოწყობის სიმაღლე დამოკიდებულია შენობის სამეზობლო სზღვრის მხარეს არსებულ სანგარიშო ზედაპირსა და სამეზობლო სზღვრის წარმოსახვით ვერტიკალურ სიბრტყეზე პერპენდიკულარულ დაშორებაზე ქვემოთ მოცემული ჩამონათვალის შესაბამისად: ა) 3.0 მ დაშორების შემთხვევაში - 7.5 მ-მდე სიმაღლეზე; ბ) 3.0 მ-დან 10.0-მდე დაშორების შემთხვევაში - შენდება ფორმულის შემდეგი შეფარდების შესაბამისად: დაშორება გაყოფილი 0.4-ზე; გ) 10 მ-ზე მეტი დაშორების შემთხვევაში - საანგარიშო ზედაპირის მაქსიმალურ სიმაღლემდე.
5. საქართველოს ეკონომიკური განვითარების მინისტრის ბრძანება N 1-1/1254 2008 წლის 8 ოქტომბერი ქ. თბილისი
მუხლი 26. სამშენებლო მიწის ნაკვეთზე შენობათა განთავსება
10. შესაბამისი სზღვრის მხარეს განთავსებულად ითვლება შენობის ყველა ის სანგარიშო ზედაპირი, რომელიც სზღვრის წარმოსახვით ვერტიკალურ სიბრტყესთან ქმნის ნებლიდან 45 გრადუსის ჩათვლით კუთხეს.

შეთანხმებულია დამკვეთთან | ხელმოწერა

პროექტის სახელწოდება

საზოგადოებრივი და საცხოვრებელი დანიშნულების შენობა იალბუზის ქ. №7 და ლუსინიანის №5 ქუჩებს შორის

ქ. თბილისი, ვაჟა-ფშაველას №16
ტელ/ფაქსი (995 32) 237 51 90
ელ-ფოსტა sasco_group@yahoo.com

თანამდებობა	გვარი	ხელმოწერა	თარიღი
დირექტორი	გ. სიქნავა		
პროექტის ავტორი	გ. ვეთრაძე		
მთ. კონსტრუქტორი	ბ. სურგულაძე		

მასშტაბი	1 200	VIII სართულის გეგმა 23.30 ნიშნულზე	
თარიღი			
სტადია		ფურცლება	ფურცელი
პროექტი			ა-11

ფორმატი A-3 | თბილისი 2015 წ. | დაკვეთა №

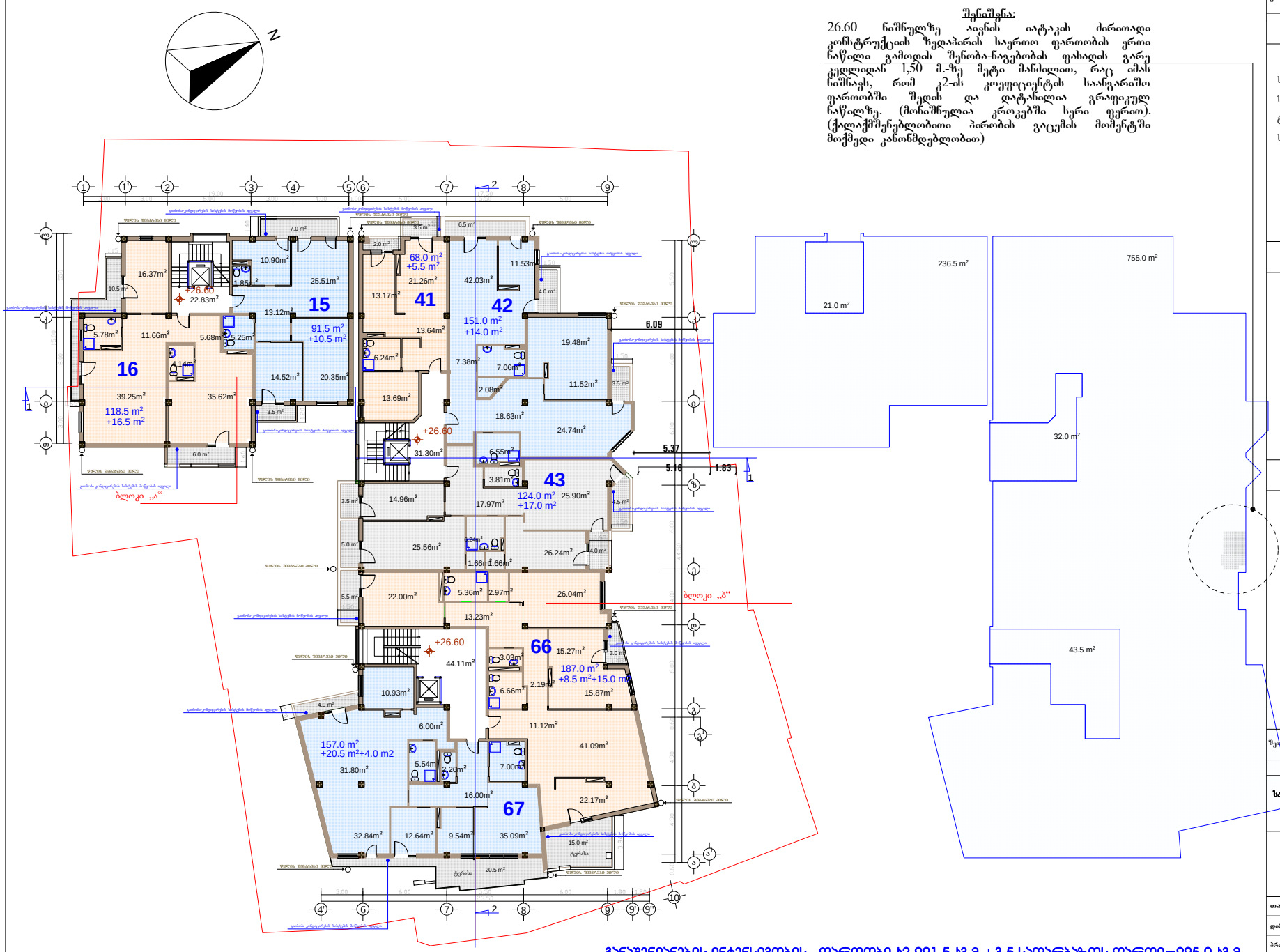

განაშენიანების ინტენსივობის ფართობი ს2-991.5 ს3.მ.+3.5 სადარბაზოს ფართი=995.0 ს3.მ.

ფორმატი A-3 | თბილისი 2015 წ. | დაკვეთა №

ექსპლიკაცია:

საცხოვრებელი ფართი: 897.0 კვ.მ.

საზაფხულოს ფართი: 76.0 კვ.მ.

ტერასის ფართი: 35.5 კვ.მ.

სადარბაზოს და კიბის უჯრედის ფართი: 98.24 კვ.მ.

პირობითი ნიშნები

- ნაკვეთის საზღვარი
- ნაკვეთის ღობე
- გზა
- 1 — ჭრილის მაჩვენებელი
- +26.60 — შენობის სიმაღლის მაჩვენებელი

შენიშვნები:

1. ნახაზზე სპრინკლერული შენობის ნოლი შესასრულებელი პასალური ნაშრომის - 422,25
2. ნახაზზე ზოლით მოცულია შეტრუმი
3. ნახაზის ყველა ცვლილება შემოწმებისას შეთანხმებული უნდა იყოს პროექტის ავტორთან
4. ქალაქმშენებლობითი პირობების გაცემის მომენტში მოქმედი კანონმდებლობის სპ. ეკონომიკური განვითარების მინისტრის მიერ 8/07/2008 წლის #1-1/1254 ბრძანებით დადგენილი განაშენიანების რეგულირების ნორმების თანახმად შენობის სამზობლო სანელის მხარეს კარის, ფანჯრის, სამტრედის და კედლების არსებული სხვა ღია ნაწილის სანგარიშო ზედაპირზე მოწყობის სიმაღლე დამოკიდებულია შენობის სამეზობლო სანელის მხარეს არსებულ სანგარიშო ზედაპირისა და სამეზობლო სანელის წარმოსახვით ვერტიკალურ სიბრტყეზე პერპენდიკულარულ დაშორებაზე ქვემოთ მოცემული ნაბიჯებით შესაბამისად: ა) 3.0 მ დაშორების შემთხვევაში - 7.5 მ-მდე სიმაღლეზე; ბ) 3.0 მ-დან 10.0 მ-მდე დაშორების შემთხვევაში - შენდება ფორმულის შემდეგი შეფარდების შესაბამისად: დაშორება გაყოფილი 0.4-ზე; გ) 10 მ-ზე მეტი დაშორების შემთხვევაში - საანგარიშო ზედაპირის მაქსიმალურ სიმაღლემდე.
5. საქართველოს ეკონომიკური განვითარების მინისტრის ბრძანება N 1-1/1254 2008 წლის 8 ოქტომბერი ქ. თბილისი
მუხლი 26. სამშენებლო მიწის ნაკვეთზე შენობათა განთავსება
10. შესაბამისი სანელის მხარეს განთავსებულად ითვლება შენობის ყველა ის სანგარიშო ზედაპირი, რომელიც სანელის წარმოსახვით ვერტიკალურ სიბრტყესთან ქმნის ნელილად 45 გრადუსის ჩათვლით კუთხეს.

შეთანხმებულია დამკვეთთან | ხელმოწერა

პროექტის სახელწოდება

საზოგადოებრივი და საცხოვრებელი დანიშნულების შენობა აღმაშენებლის ქ. №7 და ლუსინიანის №65 ქუჩებს შორის

ქ. თბილისი, ვაჟა-ფშაველას №16
ტელ/ფაქსი (995 32) 237 51 90
ელ-ფოსტა sasco_group@yahoo.com

თანამდებობა	გვარი	ხელმოწერა	თარიღი
დირექტორი	გ. სიქნავა		
პროექტის ავტორი	გ. ვეთრაძე		
მთ. კონსტრუქტორი	ბ. სურგულაძე		

მასშტაბი	1 200	IX სართულის გეგმა 26.60 ნიშნულზე	
თარიღი			
სტადია		ფურცლება	ფურცელი
პროექტი			ა-12

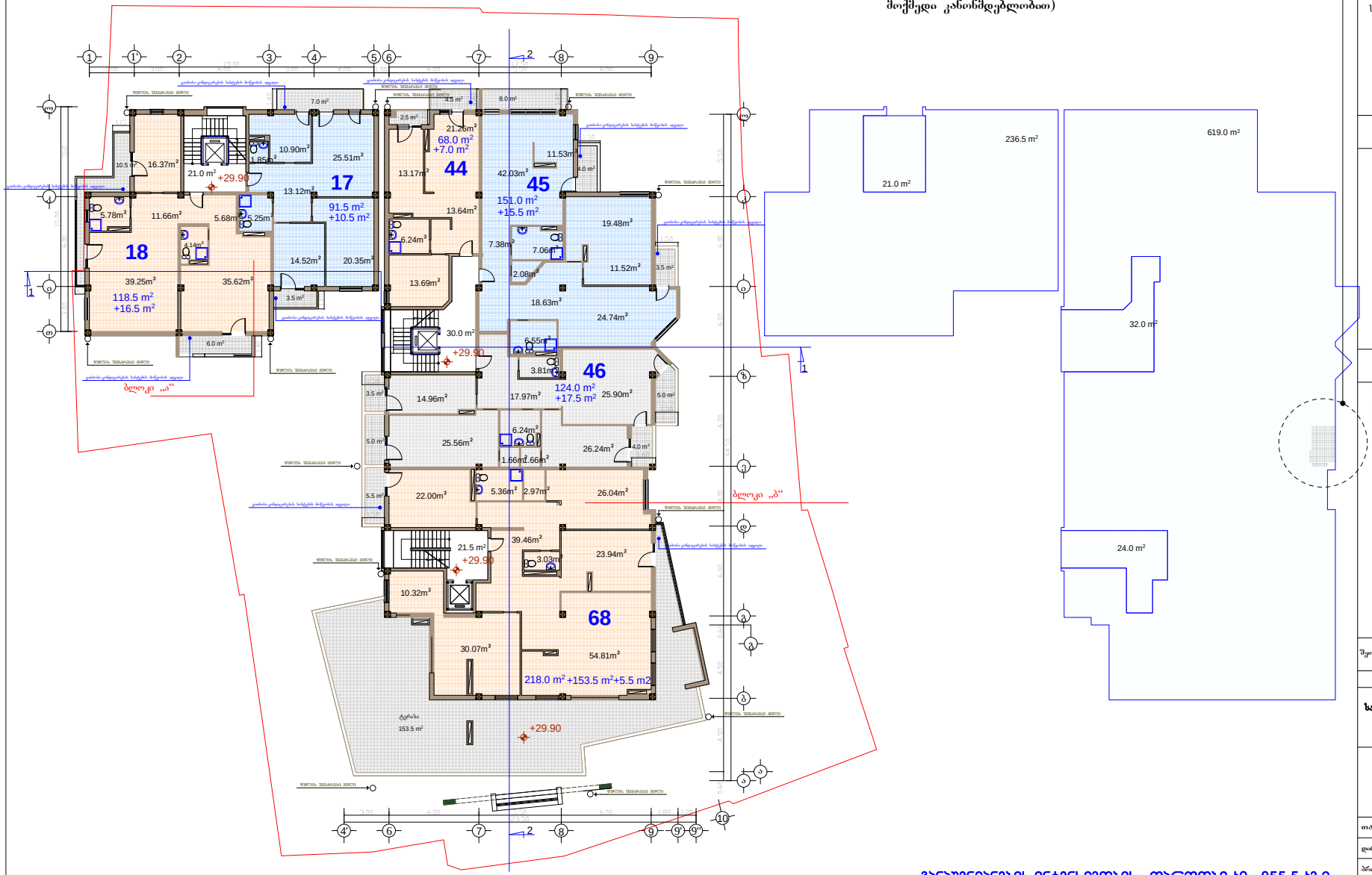

შენიშვნა:

29.90 ნიშნულზე აივნის იატაკის ძირითადი კონსტრუქციის ზედაპირის საერთო ფართობის ერთი ნაწილი გამოდის შენობა-ნაგებობის ფასადის გარე კედლიდან 1,50 მ.-ზე მეტი მანძილით, რაც იმას ნიშნავს, რომ კ2-ის კოეფიციენტის საანგარიშო ფართობში შედის და დატანილია გრაფიკულ ნაწილზე. (მონიშნულია კროკებში სერი ფერით). (ქალაქმშენებლობითი პირობის გაცემის მომენტში მოქმედი კანონმდებლობით)

ბანაშენიანების ინტენსივობის ფართობი ა2 - 855.5 ა3.მ.

ფორმატი	A-3	თბილისი 2015 წ.	
		დაკვეთა №	

ექსპლიკაცია:

საცხოვრებელი ფართი: 771.0 კვ.მ.

საზაფხულოს ფართი: 72.5 კვ.მ.

ტერასის ფართი: 153.5 კვ.მ.

სადარბაზოს და კიბის უჯრედის ფართი: 72.50 კვ.მ.

პირობითი ნიშნები

- ნაკვეთის საზღვარი
- ნაკვეთის ღობე
- გზა
- ჭრილის მაჩვენებელი
- +29.90 - შენობის სიმაღლის მაჩვენებელი

შენიშვნები:

1. ნახაზზე საპროექტო შენობის ნოლი შეესაბამება აბსოლუტურ ნიშნულს - 422,25
2. ნახაზზე ზომები მოცემულია მეტრებში
3. ნახაზის ყველა ცვლილება მშენებლობისას შეთანხმებული უნდა იყოს პროექტის ავტორთან
4. ქალაქმშენებლობითი პირობების გაცემის მომენტში მოქმედი კანონმდებლობის საქ. ეკონომიკური განვითარების მინისტრის მიერ 8/07/2008 წლის #1-1/1254 ბრძანებით დადგენილი განაშენიანების რეგულირების ნორმების თანახმად შენობის სამეზობლო საზღვრის მხარეს კარის, ფანჯრის, სამტრედეს და კედელში არსებული სხვა ღია ნაწილის საანგარიშო ზედაპირზე მოწყობის სიმაღლე დამოკიდებულია შენობის სამეზობლო საზღვრის მხარეს არსებულ საანგარიშო ზედაპირსა და სამეზობლო საზღვრის წარმოსახვით ვერტიკალურ სიბრტყემდე პერპენდიკულარულ დაშორებაზე ქვემოთ მოცემული ჩამონათვალის შესაბამისად: ა) 3.0 მ დაშორების შემთხვევაში - 7.5 მ-მდე სიმაღლეზე; ბ) 3.0 მ-დან 10 მ-მდე დაშორების შემთხვევაში - შემდეგი ფორმულის შემდეგი შეფარდების შესაბამისად: დაშორება გაყოფილი 0.4-ზე; გ) 10 მ-ზე მეტი დაშორების შემთხვევაში - საანგარიშო ზედაპირის მაქსიმალურ სიმაღლემდე.
5. საქართველოს ეკონომიკური განვითარების მინისტრის ბრძანება N 1-1/1254 2008 წლის 8 ივლისი ქ. თბილისი
მუხლი 26. სამშენებლო მიწის ნაკვეთზე შენობათა განთავსება
10. შესაბამისი საზღვრის მხარეს განთავსებულად ითვლება შენობის ყველა ის საანგარიშო ზედაპირი, რომელიც საზღვრის წარმოსახვით ვერტიკალურ სიბრტყესთან ქმნის ნულიდან 45 გრადუსის ჩათვლით კუთხეს.

შეთანხმებულია დამკვეთთან	ხელმოწერა

პროექტის სახელწოდება

საზოგადოებრივი და საცხოვრებელი დანიშნულების შენობა
იალბუზის ქ. №7 და ლუსინიანის №5 ქუჩებს შორის

ქ. თბილისი, ვაჟა-ფშაველას №16
ტელ/ფაქსი (995 32) 237 51 90
ელ-ფოსტა sasco_group@yahoo.com

თანამდებობა	გვარი	ხელმოწერა	თარიღი
დირექტორი	გ. სიჭინავა		
პროექტის ავტორი	გ. გიორგაძე		
მთ. კონსტრუქტორი	ბ. სურგულაძე		
მასშტაბი	1 200	X სართულის გეგმა 29.90 ნიშნულზე	
თარიღი			
სტადია		ფურცლები	ფურცელი
პროექტი			ა-13

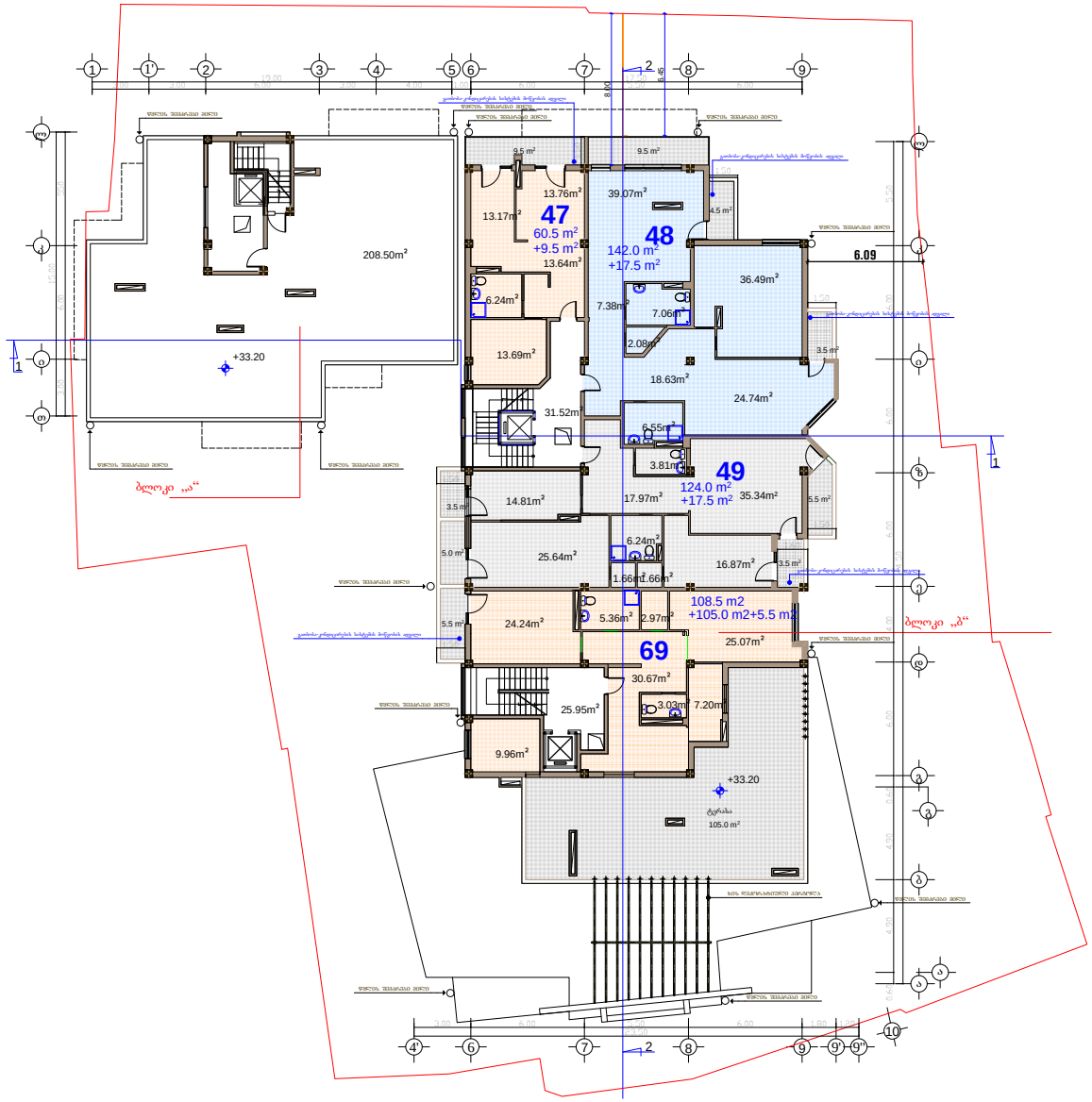

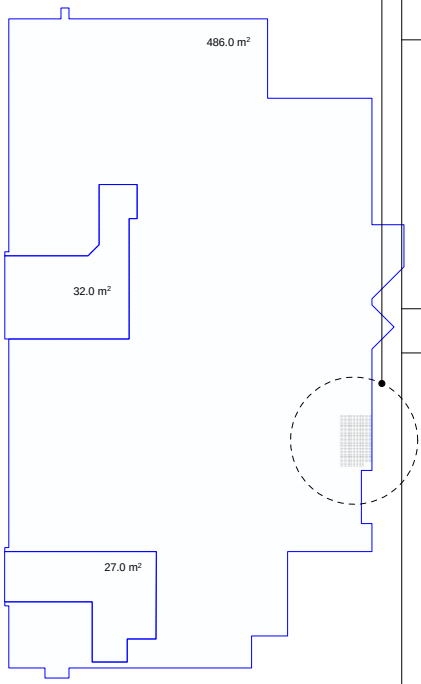

შენიშვნა:

33.20 ნიშნულზე აივნის იატაკის ძირითადი კონსტრუქციის ზედაპირის საერთო ფართობის ერთი ნაწილი გამოდის შენობა-ნაგებობის ფასადის გარე კედლიდან 1,50 მ.-ზე მეტი მანძილით, რაც იმას ნიშნავს, რომ კ2-ის კოეფიციენტის საანგარიშო ფართობში შედის და დატანილია გრაფიკულ ნაწილზე. (მონიშნულია კროკებში სერი ფერით). (ქალაქმშენებლობითი პირობის გაცემის მომენტში მოქმედი კანონმდებლობით)

განაშენიანების ინტენსივობის ფართობი ა2 - 486.0 ა3.მ.

ფორმატი	A-3	თბილისი 2015 წ.	
		დაკვეთა №	

ექსპლიკაცია:

საცხოვრებელი ფართი: 435.0 კვ.მ.

საზაფხულოს ფართი: 50.0 კვ.მ.

ტერასის ფართი: 105.0 კვ.მ.

სადარბაზოს და კიბის უჯრედის ფართი: 57.47 კვ.მ.

პირობითი ნიშნები

- ნაკვეთის საზღვარი
- ნაკვეთის ღობე
- გზა
- ჭრილის მაჩვენებელი
- +33.20 - შენობის სიმაღლის მაჩვენებელი

შენიშვნები:

1. ნახაზზე საპროექტო შენობის ნოლი შეესაბამება ბსოლუტურ ნიშნულს - 422,25
2. ნახაზზე ზომები მოცემულია მეტრებში
3. ნახაზის ყველა ცვლილება მშენებლობისას შეთანხმებული უნდა იყოს პროექტის ავტორთან
4. ქალაქმშენებლობითი პირობების გაცემის მომენტში მოქმედი კანონმდებლობის საქ. ეკონომიკური განვითარების მინისტრის მიერ 8/07/2008 წლის #1-1/1254 ბრძანებით დადგენილი განაშენიანების რეგულირების ნორმების თანახმად შენობის სამეზობლო საზღვრის მხარეს კარის, ფანჯრის, სამტრედეს და კედელში არსებული სხვა ღია ნაწილის საანგარიშო ზედაპირზე მოწყობის სიმაღლე დამოკიდებულია შენობის სამეზობლო საზღვრის მხარეს არსებულ საანგარიშო ზედაპირსა და სამეზობლო საზღვრის წარმოსახვით ვერტიკალურ სიბრტყემდე პერპენდიკულარულ დაშორებაზე ქვემოთ მოცემული ჩამონათვალის შესაბამისად: ა) 3.0 მ დაშორების შემთხვევაში - 7.5 მ-მდე სიმაღლეზე; ბ) 3.0 მ-დან 10 მ-მდე დაშორების შემთხვევაში - შემდეგი ფორმულის შემდეგი შეფარდების შესაბამისად: დაშორება გაყოფილი 0.4-ზე; გ) 10 მ-ზე მეტი დაშორების შემთხვევაში - საანგარიშო ზედაპირის მაქსიმალურ სიმაღლემდე.
5. საქართველოს ეკონომიკური განვითარების მინისტრის ბრძანება N 1-1/1254 2008 წლის 8 ივლისი ქ. თბილისი
მუხლი 26. სამშენებლო მიწის ნაკვეთზე შენობათა განთავსება
10. შესაბამისი საზღვრის მხარეს განთავსებულად ითვლება შენობის ყველა ის საანგარიშო ზედაპირი, რომელიც საზღვრის წარმოსახვით ვერტიკალურ სიბრტყესთან ქმნის ნულიდან 45 გრადუსის ჩათვლით კუთხეს.

შეთანხმებულია დამკვეთთან	ხელმოწერა

პროექტის სახელწოდება

საზოგადოებრივი და საცხოვრებელი დანიშნულების შენობა
იალბუზის ქ. №7 და ლუსინიანის №5 ქუჩებს შორის

სასკო SASCO

ქ. თბილისი, ვაჟა-ფშაველას №16
ტელ/ფაქსი (995 32) 237 51 90
ელ-ფოსტა sasco_group@yahoo.com

თანამდებობა	გვარი	ხელმოწერა	თარიღი
დირექტორი	გ. სიჭინავა		
პროექტის ავტორი	გ. გიორგაძე		
მთ. კონსტრუქტორი	ბ. სურგულაძე		
მასშტაბი	1 200	XI სართულის გეგმა 33.20 ნიშნულზე	
თარიღი			
სტადია		ფურცლები	ფურცელი
პროექტი			ა-14

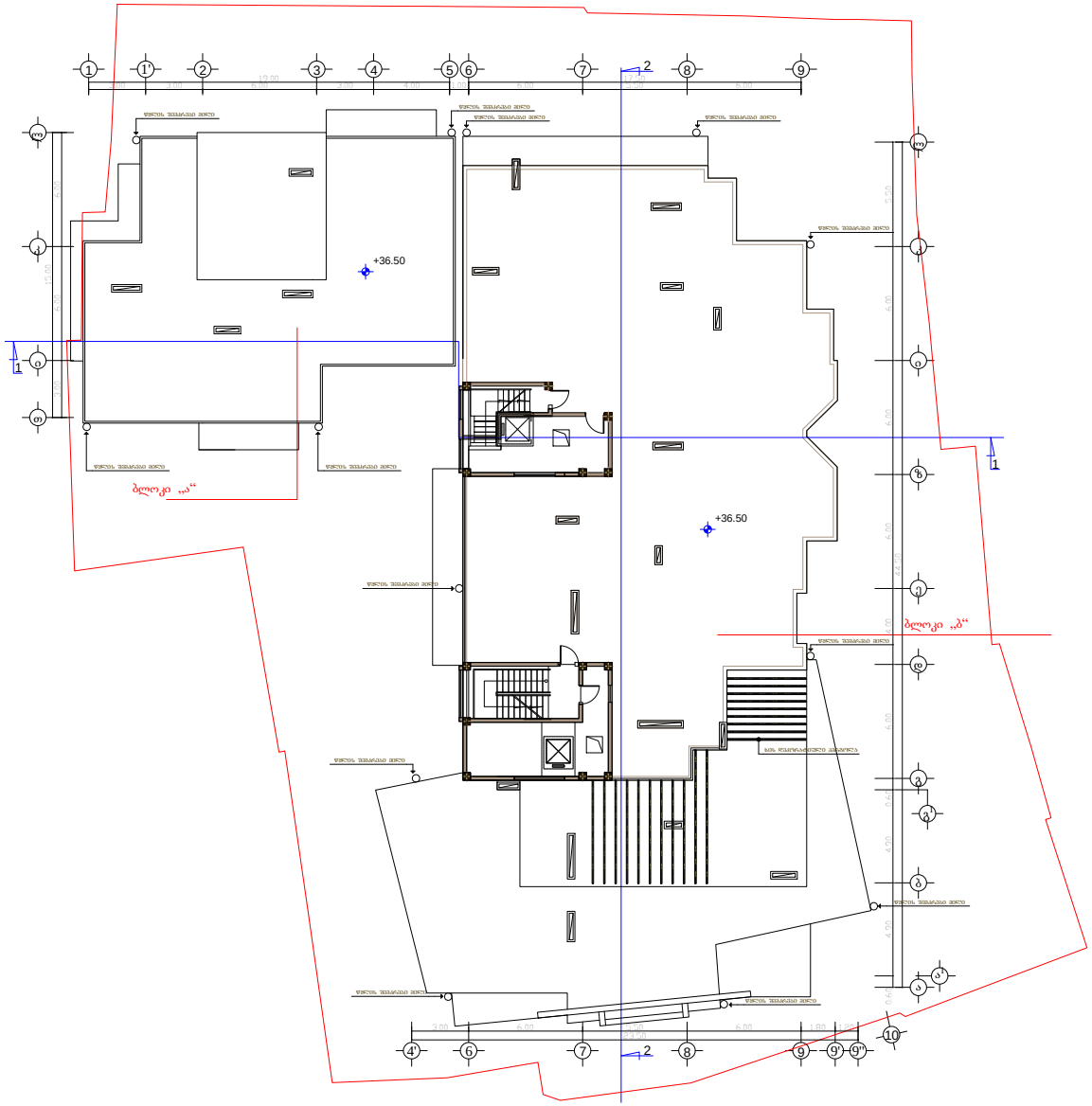

ფორმატი A-3 | თბილისი 2015 წ. | დაკვეთა №

ექსპლიკაცია:

პირობითი ნიშნები

- ნაკვეთის საზღვარი
- ნაკვეთის ღიობე
- გზა
- ჭრილის მაწყვებელი
- შენობის სიმაღლის მაწყვებელი

შენიშვნები:

1. ნახაზზე საპროექტო შენობის ნაწილი შეესაბამება აბსოლუტურ ნიშნულს - 422,25
2. ნახაზზე ზომები მოცემულია მეტრებში
3. ნახაზის ყველა ცვლილება შესრულებამდის შეთანხმებული უნდა იყოს პროექტის ავტორთან

შეთანხმებულია დამკვეთთან | ხელმოწერა

პროექტის სახელწოდება

საზოგადოებრივი და საცხოვრებელი დანიშნულების შენობა იალბუზის ქ. №7 და ლუსინიანის №5 ჭიშკრებს შორის

ქ. თბილისი, ვაჟა-ფშაველას №16
ტელ/ფაქსი (995 32) 237 51 90
ელ-ფოსტა sasco_group@yahoo.com

თანამდებობა	გვარი	ხელმოწერა	თარიღი
დირექტორი	გ. სიქნავა		
პროექტის ავტორი	გ. გეორგაძე		
მთ. კონსტრუქტორი	ბ. ხურგულაძე		

მასშტაბი	1 200	სიმაღლეების გეგმა	36.50 ნიშნულზე
თარიღი			
სტადია		ფურცლები	ფურცელი
პროექტი			ა-15

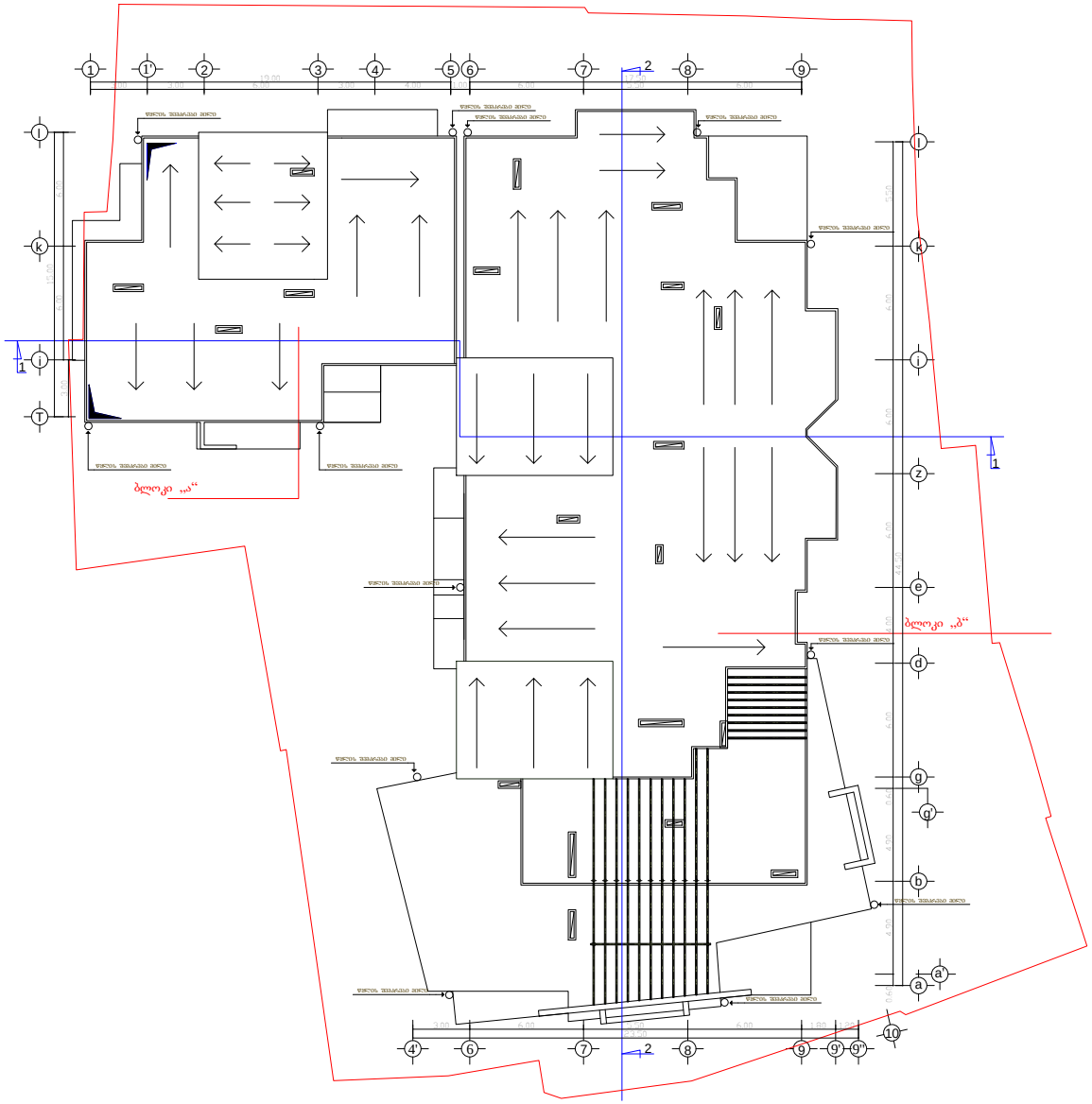

ფორმატი A-3 | თბილისი 2015 წ. | დაკვეთა №

ექსპლიკაცია:

პირობითი ნიშნები

- ნაკვეთის საზღვარი
- ნაკვეთის ღიობე
- გზა
- ჭრილის მაწყვებელი

შენიშვნები:

1. ნახაზზე საპროექტო შენობის ნაწილი შეესაბამება ამხოლუტურ ნიშნულს - 422,25
2. ნახაზზე ზომები მოცემულია მეტრებში
3. ნახაზის ყველა ცვლილება მშენებლობისას შეთანხმებული უნდა იყოს პროექტის ავტორთან

შეთანხმებულია დამკვეთთან | ხელმოწერა

პროექტის სახელწოდება

საზოგადოებრივი და საცხოვრებელი დანიშნულების შენობა იალბუზის ქ. №7 და ლუსინიანის №5 ქუჩებს შორის

ქ. თბილისი, ვაჟა-ფშაველას №16
ტელ/ფაქსი (995 32) 237 51 90
ელ-ფოსტა sasco_group@yahoo.com

თანამდებობა	გვარი	ხელმოწერა	თარიღი
დირექტორი	გ. სიქნავა		
პროექტის ავტორი	გ. გეორგაძე		
მთ. კონსტრუქტორი	ბ. ხურგულაძე		

მასშტაბი	1 200	სახურავის გეგმა
თარიღი		

სტადია	ფურცლები	ფურცელი
პროექტი		ა-16