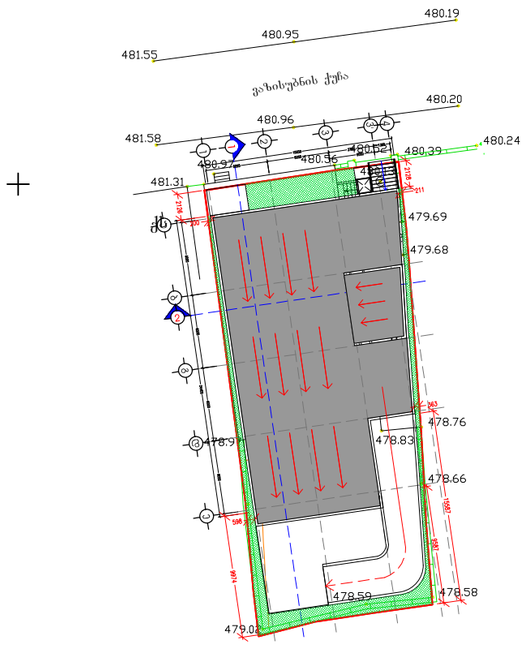

480600

4620300

480550

4620250

A3 M 1:500

ბენებემა

ტექ-ეკონომიკური მახასიათებლები

მოშენების ფართობი:
343.12 კვ.მ.

ბ-1 საინბარიშო ფართობი:
299.28 კვ.მ.

ბ-2 საინბარიშო ფართობი:
1195.80 კვ.მ.

ინდ. მეწარმე		მ. ჯაჯანაძე
არქიტექტორი		მ. ჯაჯანაძე
შეასრულა		მ. ჯაჯანაძე

მისამართი. ქ. თბილისი, ვაჟისუბნის ქუჩა № 24

არქიტექტურული ნაწილი

არქიტექტორ-დიზაინერი ი.მ მამუკა ჯაჯანაძე

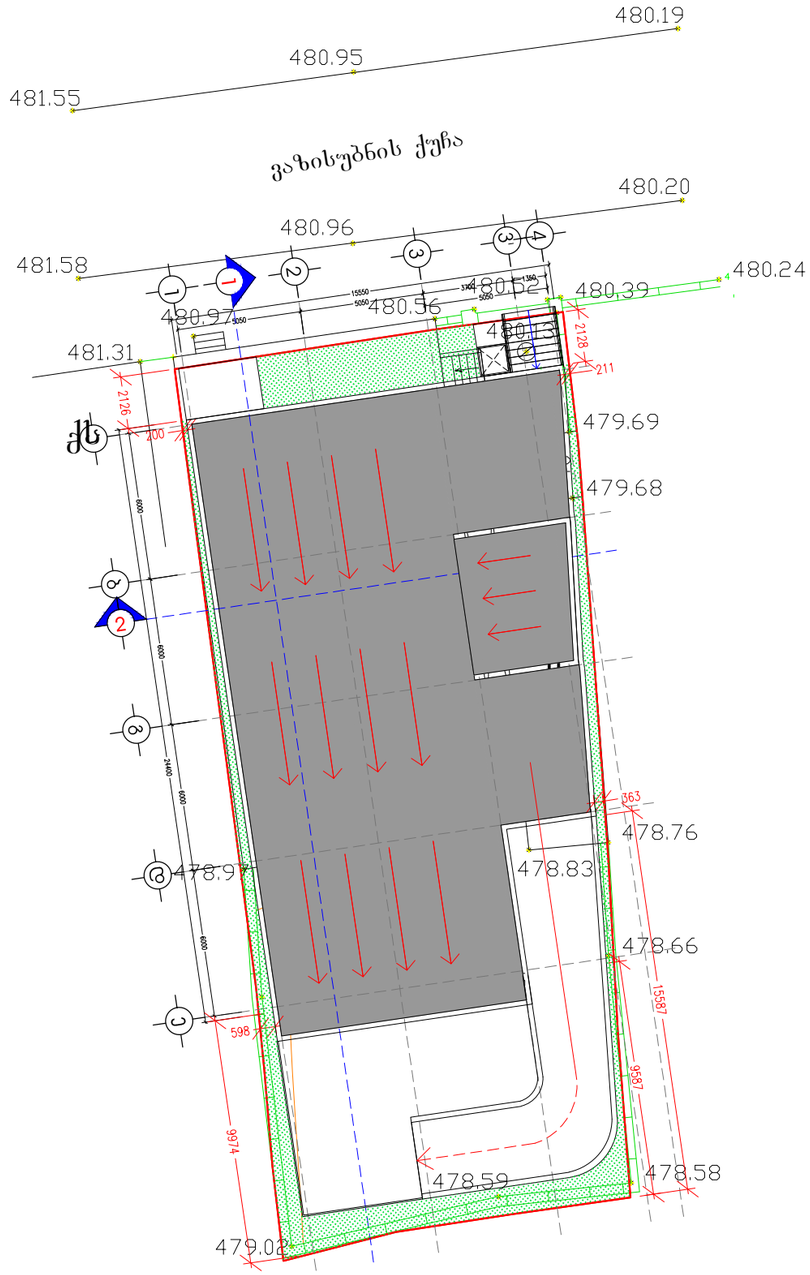

480600

4620300

480550

4620250

A3 **M 1:250**

ბენბებმა

ტექ-ეკონომიკური მახასიათებლები

მოშენების ფართობი:
343.12 კვ.მ.

ბ-1 სართობის ფართობი:
299.28 კვ.მ.

ბ-2 სართობის ფართობი:
1195.80 კვ.მ.

ინდ. მეწარმე		მ. ჯაჯანაძე
არქიტექტორი		მ. ჯაჯანაძე
შესრულა		მ. ჯაჯანაძე

მისამართი. ქ. თბილისი, ვაზისუბნის ქუჩა № 24

არქიტექტურული ნაწილი

არქიტექტორ-დიზაინერი ი.მ მამუკა ჯაჯანაძე

საქართველო
ქ. თბილისის მერიის საჯარო სამართლის იურიდიული პირი
თბილისის არქიტექტურის სამსახური

სამსახურის უფროსი: ა. ბოჭოიძე

განყოფილების უფროსი		
მთავარი სპეციალისტი		

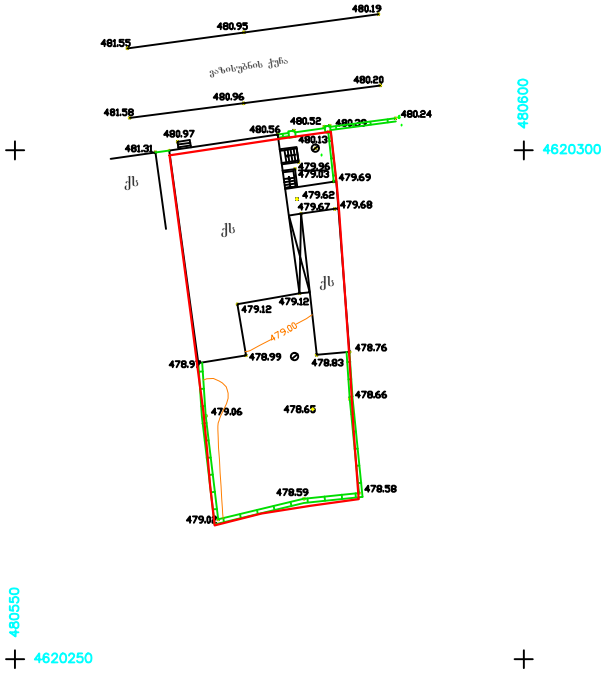

მიწის ნაკვეთის ფართია - 550 კვ.მ.

UTM (საერთაშორისო) სისტემის კოორდინატები
არასაცხოვრებელი შენობა
საცხოვრებელი შენობა
შენებადი ნაკეთობა
ფარდული
სატრანსფორმატორო ჯიხური
რეზერვუარი
ბორდიური
ღობე
ქვედელი
რკინიგზა
მაღალი ძაბვის ელექტრო გადამცემი ხაზი
ხეები
სამეთვალყურეო ჭები
რელიეფი

ტოპო გადაღება

ობიექტის დასახელება მისამართი	ვაზისუბნის ქ. №24		შ.პ.ს. „გეოიდი“	
			დირექტორი	თ. მამულაშვილი
			შესრულა	თ. მამულაშვილი
აზომა: 10.08.2013			მასშტაბი 1:500	გაიცა: 14.08.2013