შენობის კონტური

წითელი ხაზი

მოშენების ფართი - 49 მ2

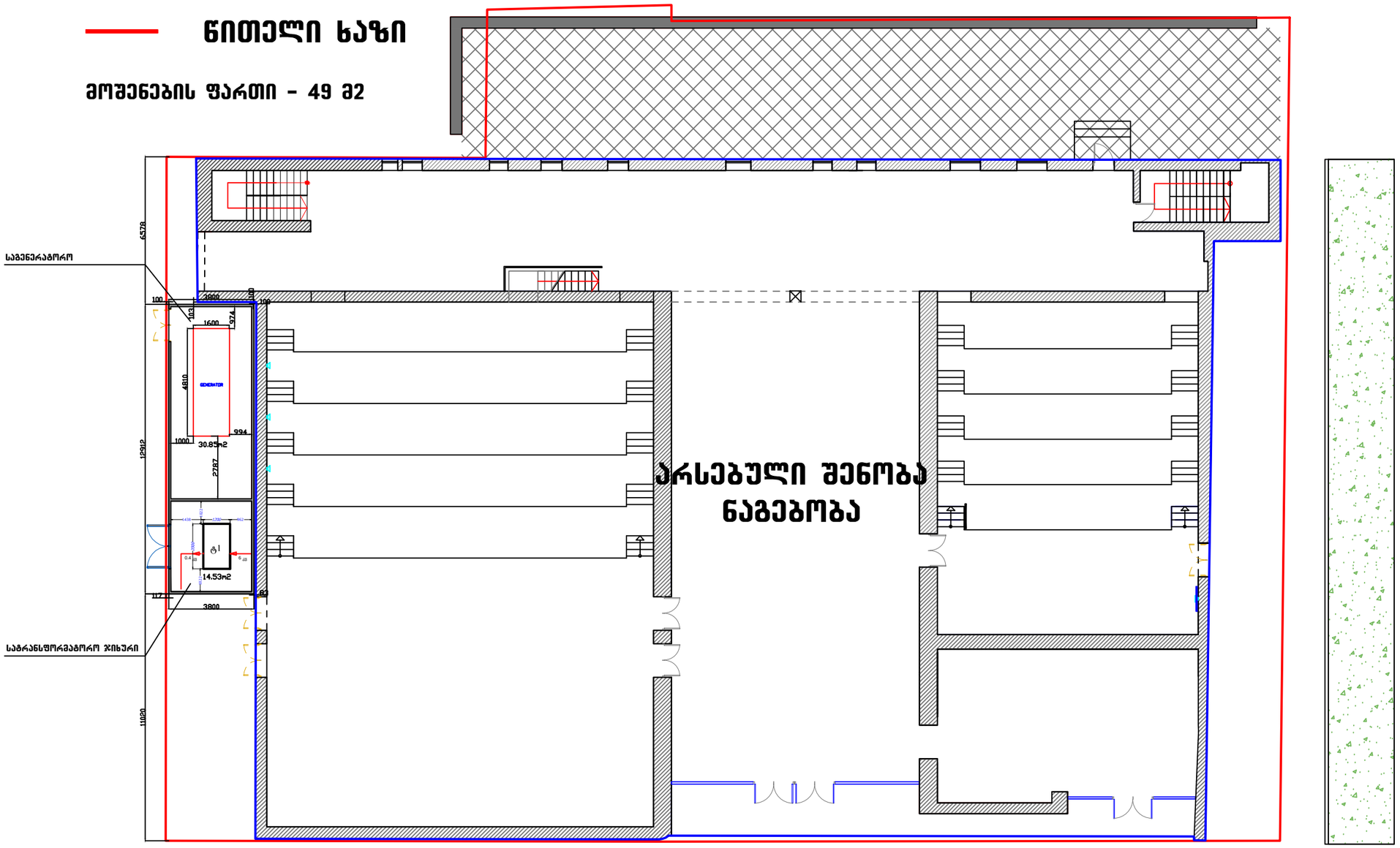

არსებული შენობა ნაგებობა

საგენერატორო

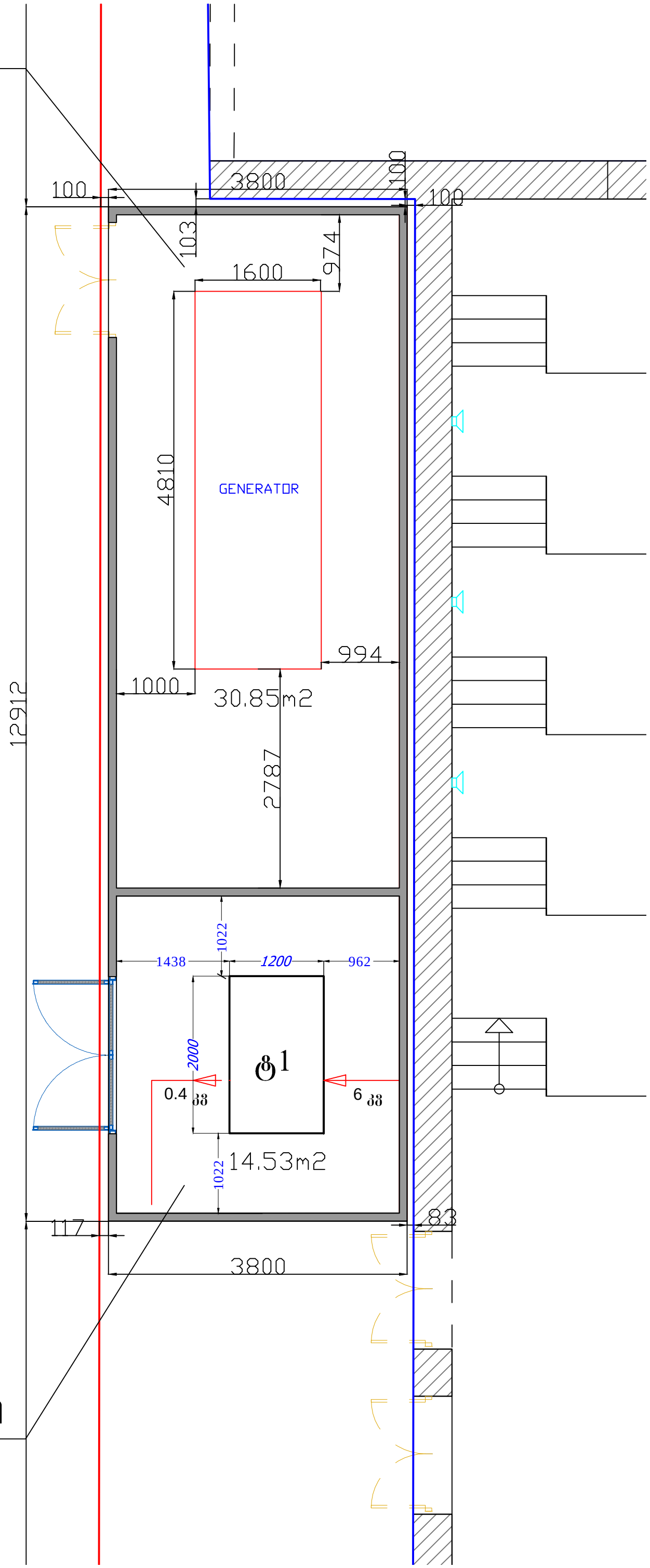

სატრანსფორმატორო ჯიხური

საქართველოს

ქ. თბილისის მერია

სსიპ თბილისის არქიტექტურის სამსახური

სამსახურის უფროსი:

ქ. თბილისი, გლდანის I და II მრ-ს შორის მდებარე 1745 კვ.მ არასასოფლო-სამეურნეო დანიშნულების მიწის ნაკვეთის (ს/კ 01.11.12.013.008) ტოპოგრაფიული

ბ ე ბ მ ა

სიტუაციური სქემა მ. 1:2000

D:\samuSao\AZOMVEBI\topo kino axmeteli\topo\situaciuri.jpg

ქალაქგეგმარების განყოფილება

განყოფილების უფროსი:		
მთავარი სპეციალისტი:		
საინვესტიციო განყოფილება		
მთავარი სპეციალისტი:		
მიწის ნაკვეთის ფუნქცია და ქალაქმშენებლობითი პირობების პარამეტრები		

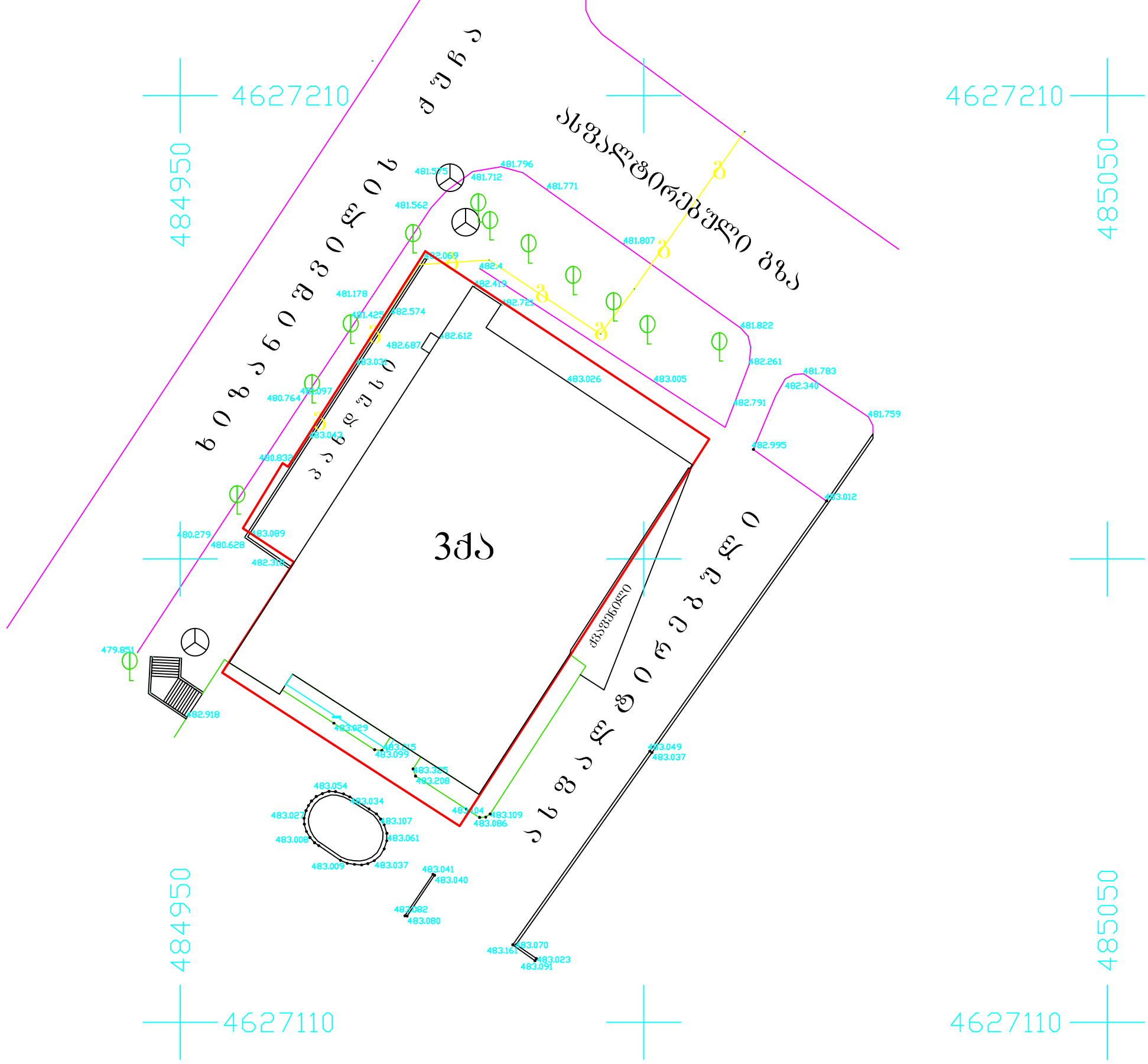

დამკვეთი:

მისამართი: ქ. თბილისი, გლდანის I და II მრ-ს შორის

აღრიცხვის ნიშნები

საცხ. სახლი	სატრანსფორმატორო ჯიხური	ღობე	საერთაშორისო სისტემის კოორდინ.	ხის ღობე	ელ. ქსელები
არასაცხ. სახლი	რეზერვუარი	ქვის კედელი		506.669 წყალგამყვანილობა	გაზი
შარდული	რკინიგზა	კედელი		კანალიზაცია	
შენიშვნა. შენობა	ელ. გადამცემი ხაზი	ბორდიური	ადგილობ. სისტემის საშუალო კოორდინ.		კაშხრაბაბმული ობა
სამეთვალყურეო ჭები	ხეები	ფლატე		სანიაღვრე	გარე განათება

შპს "გლობუსი" ტ. 8 93 97 87 77		
ხელმძღვანელი		ზ. სამხარაძე
შემასრულა		ბ. სამხარაძე
მ. 1:500		აიზომა: 25.VII.2015 წ