სიტუაციური გეგმა



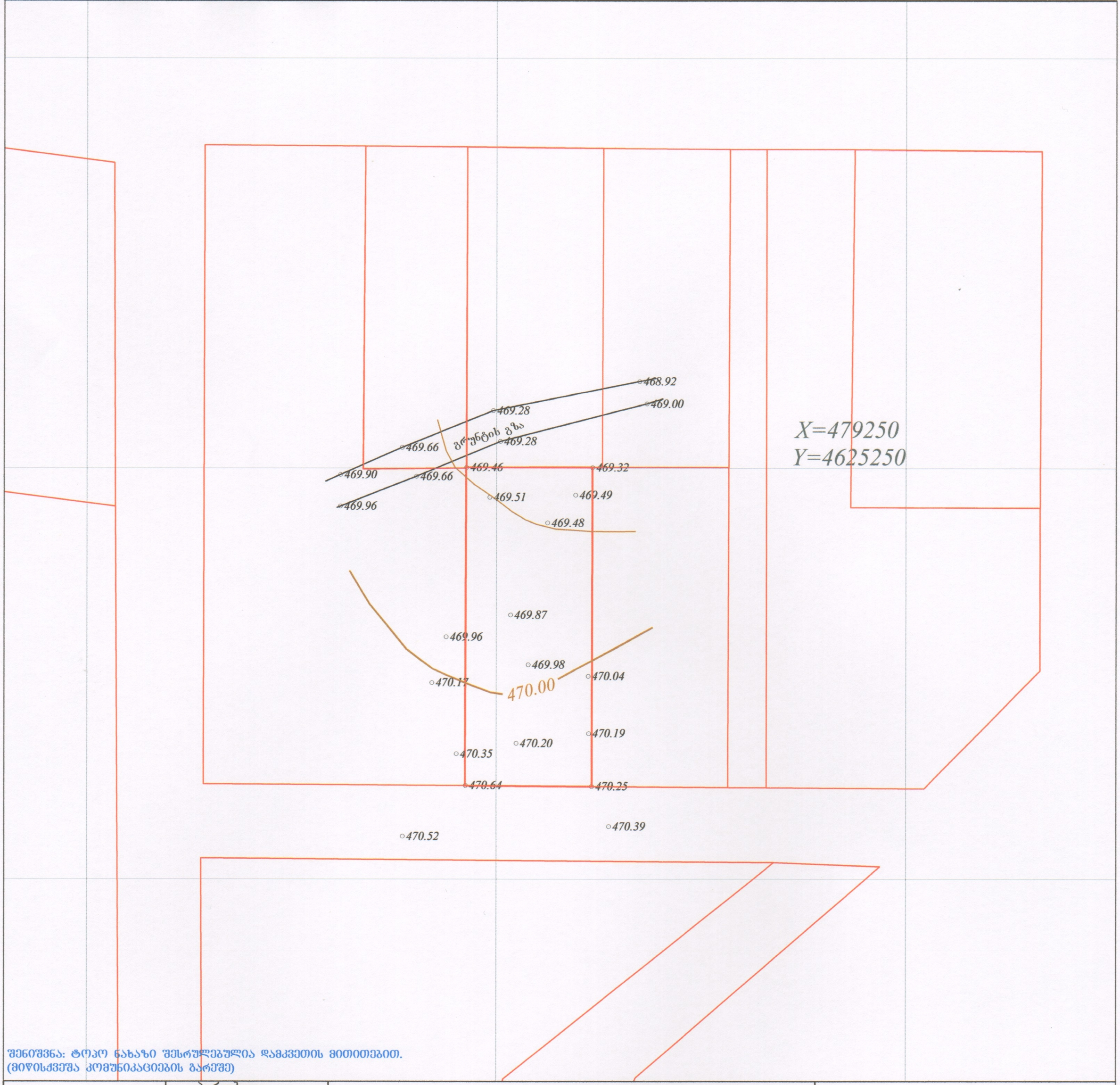


შენიშვნა: ტოპო ნახაზი შესრულებულია დამკვეთის მითითებით.
(მიწისქვეშა კომუნიკაციების გარეშე)

ფართობი: 600 მ²

პირობითი აღნიშვნები

მიწისქვეშა კომუნიკაციები

- კანალიზაცია
- დენის კაბელი
- გაზის მილი
- წყლის მილი
- კავშირგაბმულობა

- ნაკვეთის საზღვარი
- შენობა
- არკა
- ფარდული
- კიბე
- ფოთლოვანი ხე
- წიწვოვანი ხე
- ხეხილის ხე
- პალმა

ტოპოგრაფიული ნახაზი მ 1:500 / რელიეფის კვეთა 0.5მ

- ბუჩქი
- გაზონი
- სამეთვალყურეო ჭები
- ძეგლი
- შადრევანი
- ონკანი
- წყარო ან ჭა
- ბენზინგასამართი სადგური
- მაღალი ძაბვის გადამცემი
- გეგმურ სიმაღლური წერტილი (რპ)
- ხეების რიგი
- ტრანსფორმატორი
- რადიო ან ტელე ანძა
- ლამპიონები
- ელექტრო ბოძი
- რკინიგზა
- იზოჰიფსი
- მთავარი იზოჰიფსი
- რკინის ღობე
- ბორდიური
- ბეტონი
- კედელი
- საყრდენი კედელი
- ბილიკი
- გზის კონტური
- ფლატე
- წყლის კონტური

L.T.D "Cors Point"
შ.პ.ს. "კორს პოინტი"

ქ.თბილისი,შარტავას 14ა, ბინა 3ა
მობ: 557 44 20 20/ 593 21 75 96 ტელ: 2 18 18 01

| | | |
|---|---|---|
| დირექტორი | | გ.ხაჩიძე |
| კომპ. უზრუნველყოფა | | ი. მანჯგალაძე |
| გეოდეზისტი | | გ.ხაჩიძე |
| მისამართი | ქ. თბილისი, სოფ.დიღომი 01.72.14.038.943 | |
| დამკვეთი | | |
| | თარიღი | 14.08.2015 |

სიტუაციური გეგმა



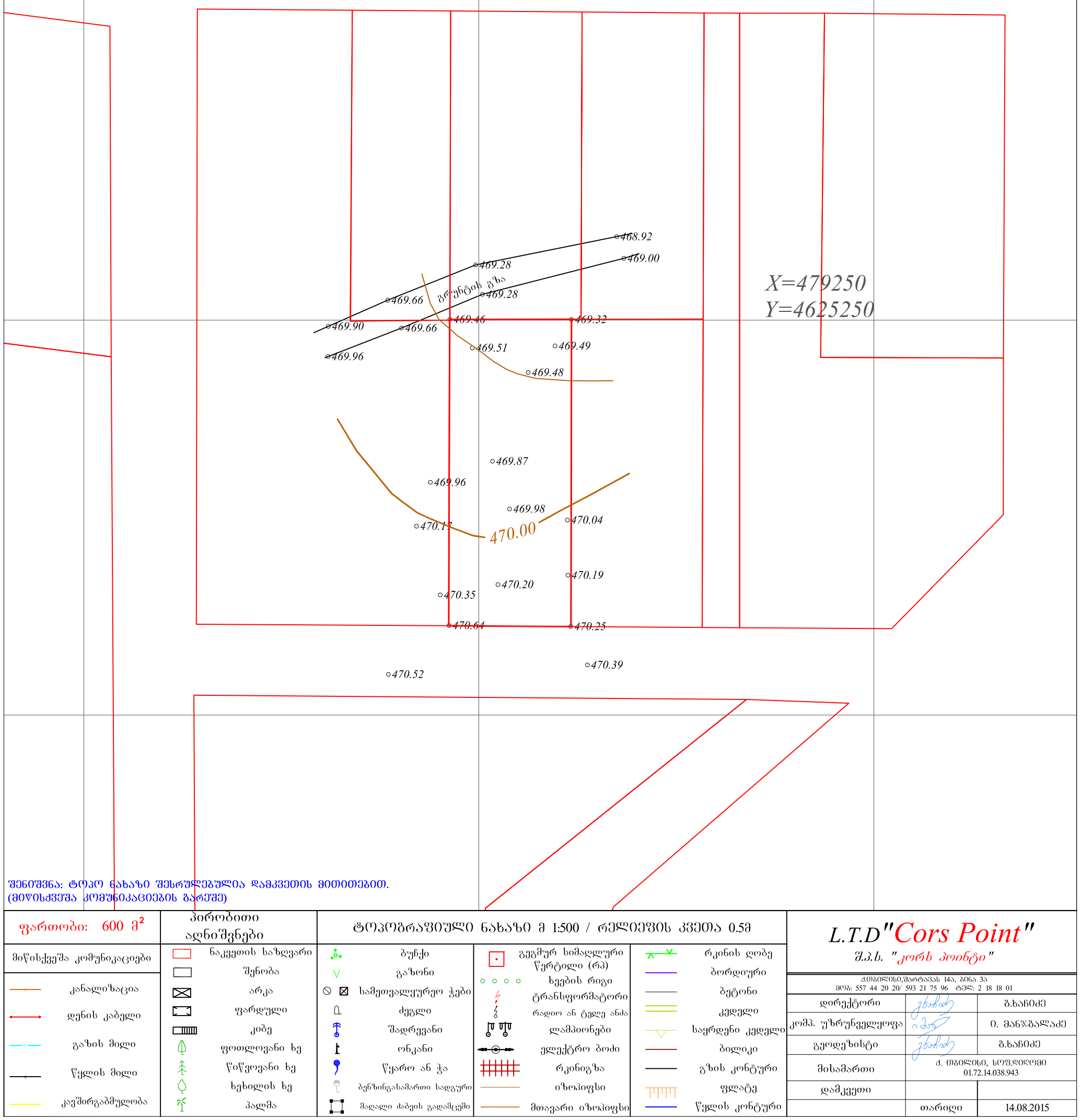


შენიშვნა: ტოპო ნახაზი შესრულებულია დამკვეთის მითითებით.
(მიწისქვეშა კომუნიკაციების გარეშე)

ფართობი: 600 მ²

მიწისქვეშა კომუნიკაციები

- კანალიზაცია
- დენის კაბელი
- გაზის მილი
- წყლის მილი
- კავშირგაბმულობა

პირობითი აღნიშვნები

- ნაკვეთის საზღვარი
- შენობა
- არკა
- ფარდული
- კიბე
- ფოთლოვანი ხე
- წიწვოვანი ხე
- ხეხილის ხე
- პალმა

ტოპოგრაფიული ნახაზი მ 1:500 / რელიეფის კვეთა 0.5მ

- ბუჩქი
- გაზონი
- სამეთვალყურეო ჭები
- ძეგლი
- შადრევანი
- ონკანი
- წყარო ან ჭა
- ბენზინგასამართი სადგური
- მაღალი ძაბვის გადამცემი
- გეგმურ სიმაღლური წერტილი (რპ)
- ხეების რიგი
- ტრანსფორმატორი
- რადიო ან ტელე ანძა
- ლამპიონები
- ელექტრო ბოძი
- რკინიგზა
- იზოჰიფსი
- მთავარი იზოჰიფსი
- რკინის ღობე
- ბორდიური
- ბეტონი
- კედელი
- საყრდენი კედელი
- ბილიკი
- გზის კონტური
- ფლატე
- წყლის კონტური

L.T.D "Cors Point"
შ.პ.ს. "კორს პოინტი"

ქ.თბილისი,შარტავას 14ა, ბინა 3ა
მობ: 557 44 20 20/ 593 21 75 96 ტელ: 2 18 18 01

| | | |
|---|---|---|
| დირექტორი | | გ.ხაჩიძე |
| კომპ. უზრუნველყოფა | | ი. მანჯგალაძე |
| გეოდეზისტი | | გ.ხაჩიძე |
| მისამართი | ქ. თბილისი, სოფ.დიდომი 01.72.14.038.943 | |
| დამკვეთი | | |
| | თარიღი | 14.08.2015 |

# გენგეგმა

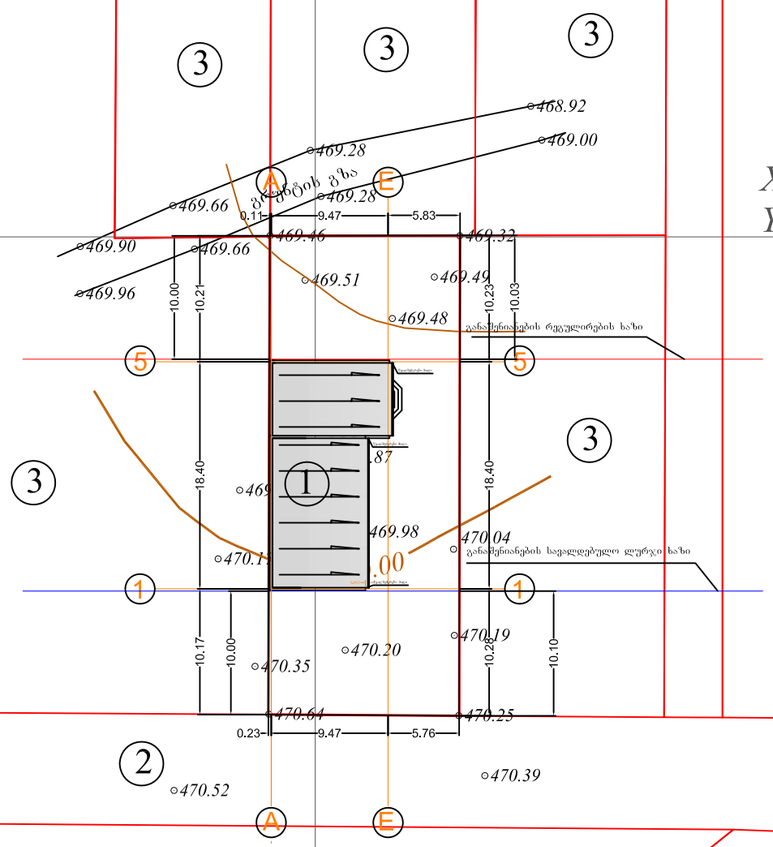


| | | | |
|---|---|---|---|
| სტადია | თარიღი | ფურცელი | |
| პროექტი | 04.2015 | ა - 2 | |
| ფორმატი | A4 | დაკვეთა | |
| გენგეგმა | | მასშტაბი | 1:500 |

პირობითი ნიშნები:

1. საპროექტო შენობა
2. მისასვლელი გზა
3. მომიჯნავე ნაკვეთი

შენიშვნები:

დამკვეთი:

მისამართი:
თბილისი, სოფელი დიღომი

პროექტის სახელწოდება:
ინდივიდუალური საცხოვრებელი სახლი


S.p.s.
"old grup"
ბრწყინვალეს 35
593 50 50 22


D:\levan\Old Group\logo\testata_011.jpg

| თანამდებობა | გვარი | ხელმოწერა |
|---|---|---|
| დირექტორი | ლ.გოცაძე | |
| არქიტექტორი | ლ.გოცაძე | |
| დაამუშავა | ი.ნიკურაძე | |
| | | |
| | | |