საქართველო
ქ. თბილისის მერია
სსიპ თბილისის არქიტექტურის სამსახური

ქ.თბილისი, ვაკე-საბურთალოს რაიონი, ჯიქიას ქ. №9,
მოქ. ს. ფოფხაძის საკუთრებაში დარეგისტრირებული 2282 კვ.მ.
არასასოფლო-სამეურნეო მიწის ნაკვეთის

სამსახურის უფროსი /ა. ბოჭოიძე/

გეგმა

საფუძველი: ქ. თბილისის მერიის სსიპ ქონების მართვის სააგენტოს წერილი №
ქ.თბილისის მთავრობის №20-32-704. 10.11.2008 წლის დადგენილება

სიტუაციური სქემა	მასშტაბი: 1:10000

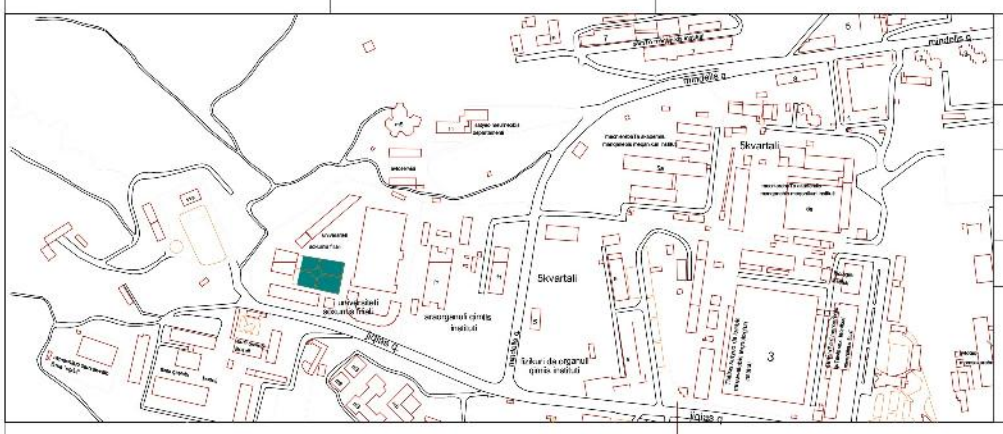

ქალაქგეგმარების განყოფილება	
განყოფილების უფროსი	ნ. გვენცაძე
მთავარი სპეციალისტი	
საინვესტიციო განყოფილება	
განყოფილების უფროსი	
მთავარი სპეციალისტი	
მიწის ნაკვეთის ფუნქცია და ქალაქმშენებლობითი პირობების პარამეტრები	

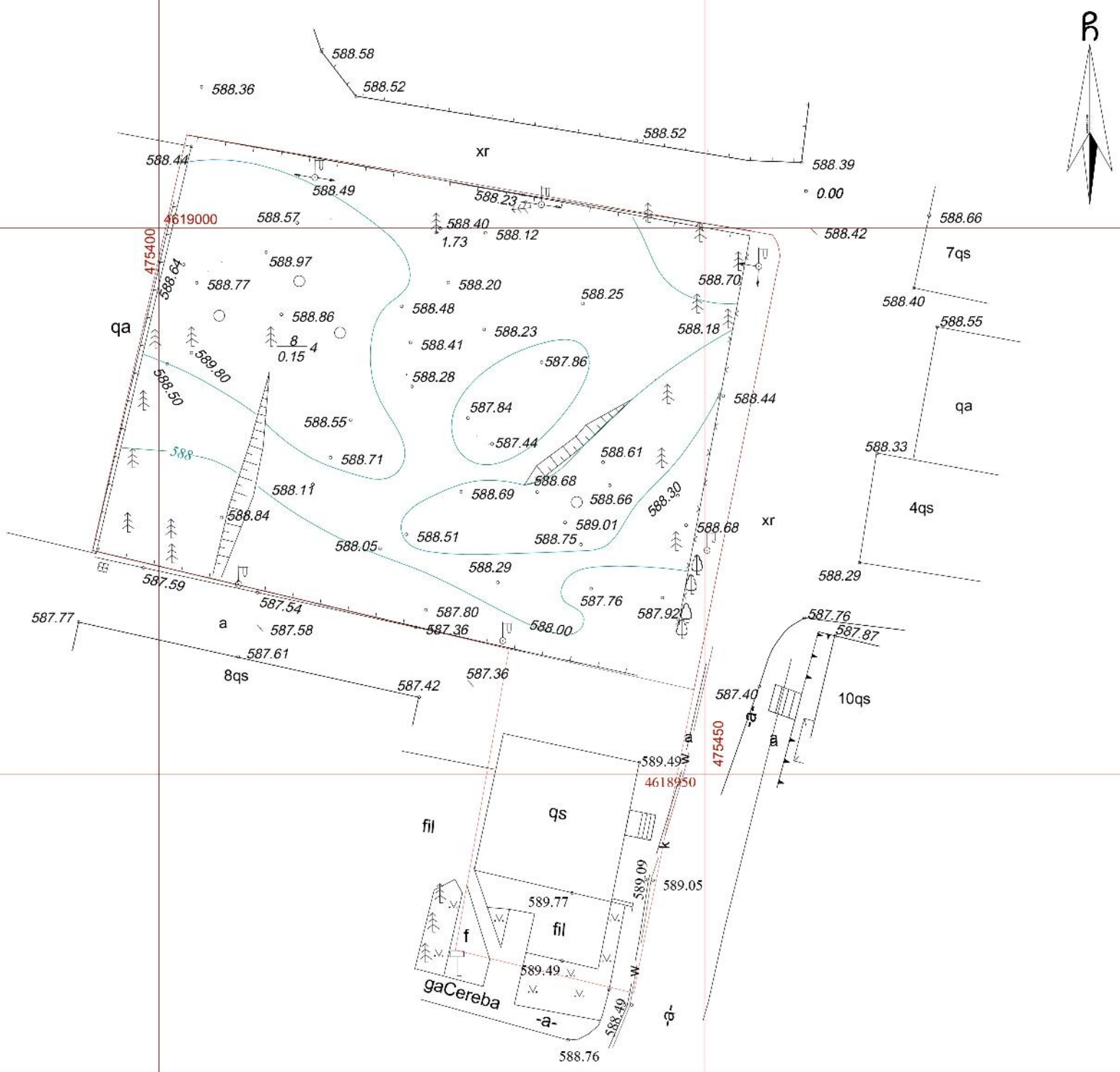

პირობითი აღნიშვნები

WGS 1984 -ის კოორდინატთა სისტემის UTM პროექცია

qs sacx. Senoba	ხის ღობე	წ	წყალგაყვანილობა
qa arasacx. Senoba	ღობე		
farduli	ქვის კედელი	გ	გაზი
	კედელი	კ	კანალიზაცია
mSenebare Senoba	ფლატე	სან	სანიაღვრე
satransfor. jixuri	რკინაბეტონის ბოძი	კბ	კავშირგაბმულობა
xeebi	სამეთვალყურეო ჭები		ელ. ქსელები
gare ganaTeba	ელ. გადამცემი ხაზი	თგ	გათბობა

შენიშვნა: 1) ნაკვეთის საზღვარი (თუ იგი არის ნახაზზე) მითითებულია დამკვეთის მიერ
2) მიწის სამუშაოების შესრულებისას შეატყობინეთ კომუნიკაციის წარმომადგენლებს

შ.პ.ს. "კირკიტაძე და კომპანია" (ს/კ 64162940067)
პეკინის ქ. №27/10 ტ: 37 46 49 მობ: 8 99 56 22 76, ფაქსი: 37 23 00
L.T.D "KIRKITADZE & COMPANY"
Pekini str. N 27/10 tel: 37 46 49 mob: 8 99 56 22 76, fax: 37 23 00
www. kirkitadze.ge kirkitadze@mail.ru

დირექტორი:	რ. კირკიტაძე
აზომა:	ზ. ცერცვაძე
დახაზა:	ხ. ქართველიშვილი
დამკვეთი	ს. ფოფხაძე
მასშტაბი: 1:500	10/07/2013 წ.

გენგეგმა
მ 1:500



ექსპლიკაცია:

1. საპროექტო შენობა
2. გამწვანება
3. ნაგვის ურნა
4. ღია ავტოსადგომი 40 მანქანაზე

დირექტ.	ჯ.ჯობალაძე		მრავალფუნქციური საცხოვრებელი სახლი პროექტირებული პროექტი			
არქიტ.	მ.ჯვესელავა					
კონსტრ.	თ.მშველიძე					
შეასრ.	ი.რომანეც		გენგეგმა მ 1:500			
			სტადია	ნახაზი	ნახ.რაოდ.	დაკვ.
			არქ.ნაწ.	ა-2	36	2015

საქართველო
ქ. თბილისის მერია
სსიპ თბილისის არქიტექტურის სამსახური

samsaxuris ufrosi /a. boWoiZe/

ქ.თბილისი, ვაკე-საბურთალოს რაიონი, ჯიქიას ქ. №9,
მოქ. ს. ფოფხაძის საკუთრებაში დარეგისტრირებული 2282 კვ.მ.
არასასოფლო-სამეურნეო მიწის ნაკვეთის

გეგმა

საფუძველი: ქ. თბილისის მერიის სსიპ ქონების მართვის სააგენტოს წერილი №
ქ.თბილისის მთავრობის №20-32-704. 10.11.2008 წლის დადგენილება

situaciuri sqema | masStabi: 1:10000

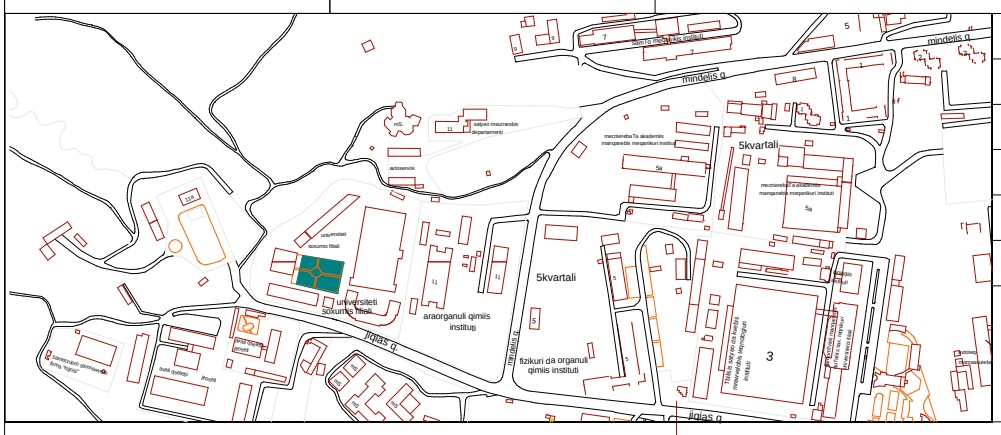

ქალაქგეგმარების განყოფილება		
განყოფილების უფროსი		ნ. გვენცაძე
მთავარი სპეციალისტი		
საინვესტიციო განყოფილება		
განყოფილების უფროსი		
მთავარი სპეციალისტი		
მიწის ნაკვეთის ფუნქცია და ქალაქმშენებლობითი პირობების პარამეტრები		

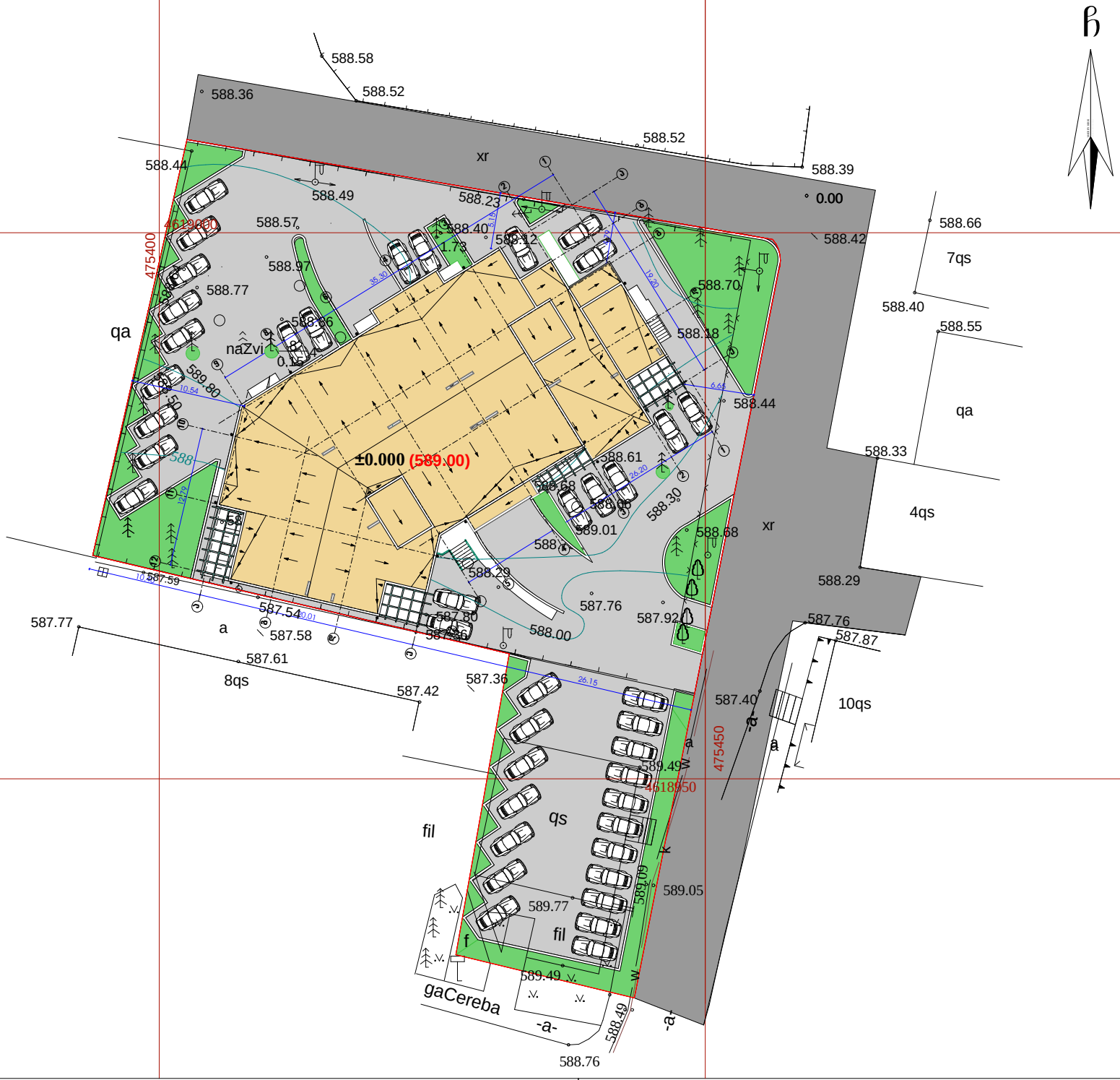

pirobiTi aRniSvnebi

WGS 1984 -is koordinatTa sistemis UTM proeqcia

qs	საცხ. შენობა	ხის ღობე	w წყალგაყვანილობა
qa	არასაცხ. შენობა	ღობე	
	ფარდული	ქვის კედელი	g გაზი
	მშენებარე შენობა	კედელი	k კანალიზაცია
	სატრანსფორ. ჯიხური	ფლატე	san სანიაღვრე
	ხეები	რკინიგზა	kg კავშირგაბმულობა
	გარე განათება	სამეთვალყურეო ჭები	ელ. ქსელები
		ელ. გადამცემი ხაზი	Tg გათბობა

შენიშვნა: 1) ——— ნაკვეთის საზღვარი (თუ იგი არის ნახაზზე) მითითებულია დამკვეთის მიერ
2) მიწის სამუშაოების შესრულებისას შეატყობინეთ კომუნიკაციის წარმომადგენლებს

შ.პ.ს. "კირკიტაძე და კომპანია" (ს/კ 64162940067)
პეკინის ქ. №27/10 ტ: 37 46 49 მობ: 8 99 56 22 76, ფაქსი: 37 23 00
L.T.D "KIRKITADZE & COMPANY"
Pekini str. N 27/10 tel: 37 46 49 mob: 8 99 56 22 76, fax: 37 23 00
www. kirkitadze.ge kirkitadze@mail.ru

დირექტორი:		რ. კირკიტაძე
აზომა:		ზ. ცერცვაძე
დახაზა:		ხ. ქართველიშვილი
დამკვეთი		ს. ფოფხაძე
მასშტაბი: 1:500		10/07/2013 წ.