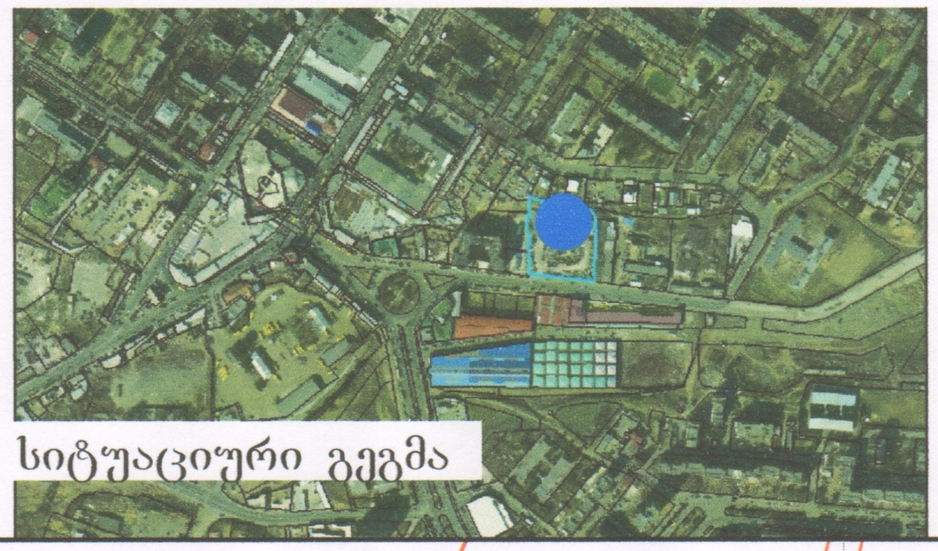

სიტუაციური გეგმა

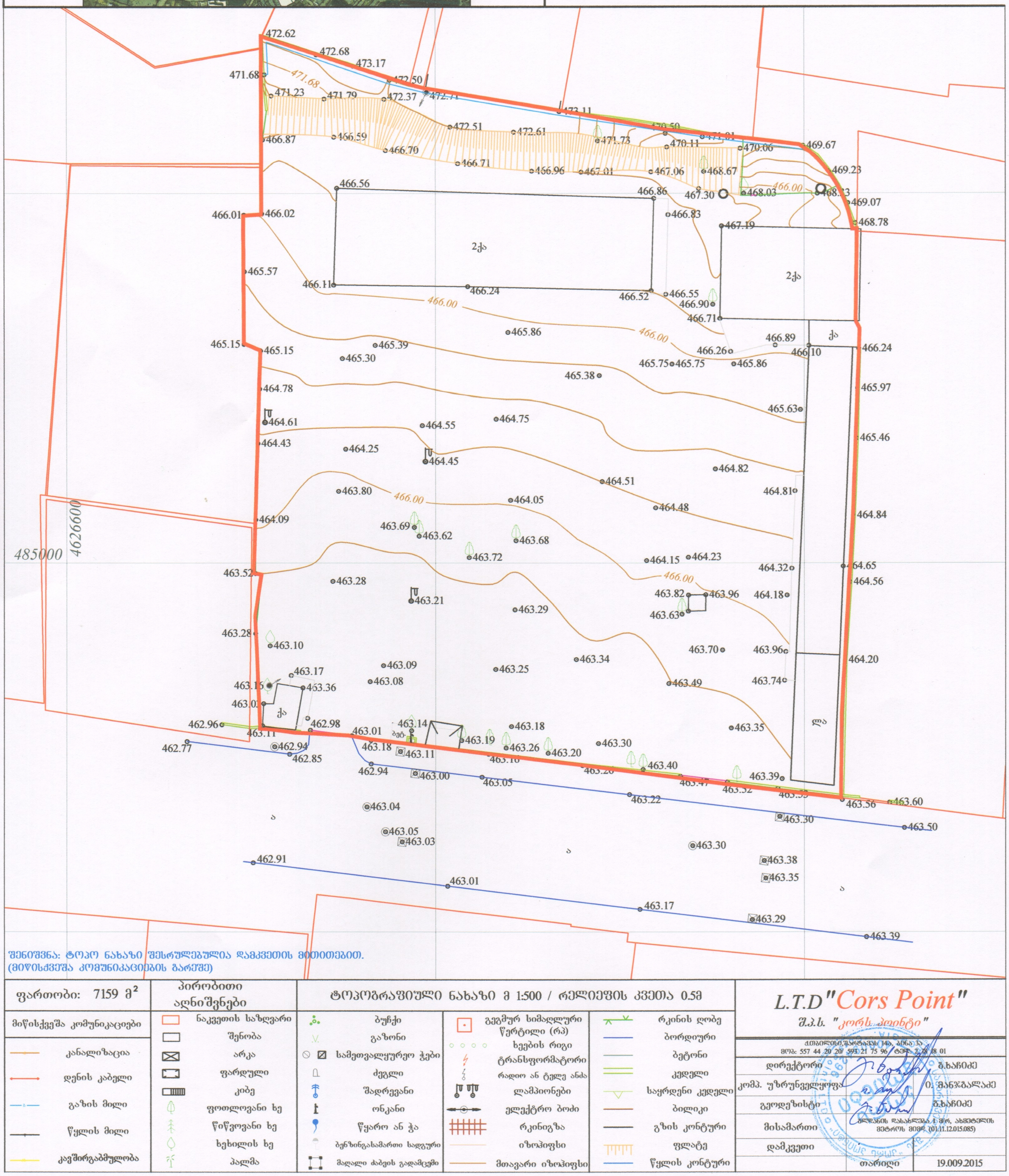

შენიშვნა: ტოპო ნახაზი შესრულებულია დამკვეთის მითითებით.
(მიწისქვეშა კომუნიკაციების გარეშე)

ფართობი: 7159 მ²	პირობითი აღნიშვნები			
მიწისქვეშა კომუნიკაციები	ნაკვეთის საზღვარი	ბუჩქი	გეგმურ სიმაღლური წერტილი (რპ)	რკინის ღობე
კანალიზაცია	შენობა	გაზონი	ხეების რიგი	ბორდიური
დენის კაბელი	არკა	სამეთვალყურეო ჭები	ტრანსფორმატორი	ბეტონი
გაზის მილი	ფარდული	ძეგლი	რადიო ან ტელე ანძა	კედელი
წყლის მილი	კიბე	შადრევანი	ლამპიონები	საყრდენი კედელი
კავშირგაბმულობა	ფოთლოვანი ხე	ონკანი	ელექტრო ბოძი	ბილიკი
	წიწვოვანი ხე	წყარო ან ჭა	რკინიგზა	გზის კონტური
	ხეხილის ხე	ბენზინგასამართი სადგური	იზოჰიფსი	ფლატე
	პალმა	მაღალი ძაბვის გადამცემი	მთავარი იზოჰიფსი	წყლის კონტური

ტოპოგრაფიული ნახაზი მ 1:500 / რელიეფის კვეთა 0.5მ

L.T.D "Cors Point"
შ.პ.ს. "კორს პოინტი"

ქ.თბილისი,შარტავას 14ა, ბინა 35
მობ: 557 44 20 20/ 593 21 75 96 / ტელ: 2 18 18 01

დირექტორი		გ.ხაჩიძე
კომპ. უზრუნველყოფა		ი. შანჯალაძე
გეოდეზისტი		გ.ხაჩიძე
მისამართი	ბლდანის დასახლება 1 მ/რ, ახმეტელის მეტროს მიმდ (01.11.12.015.085)	
დამკვეთი		
	თარიღი	19.09.2015

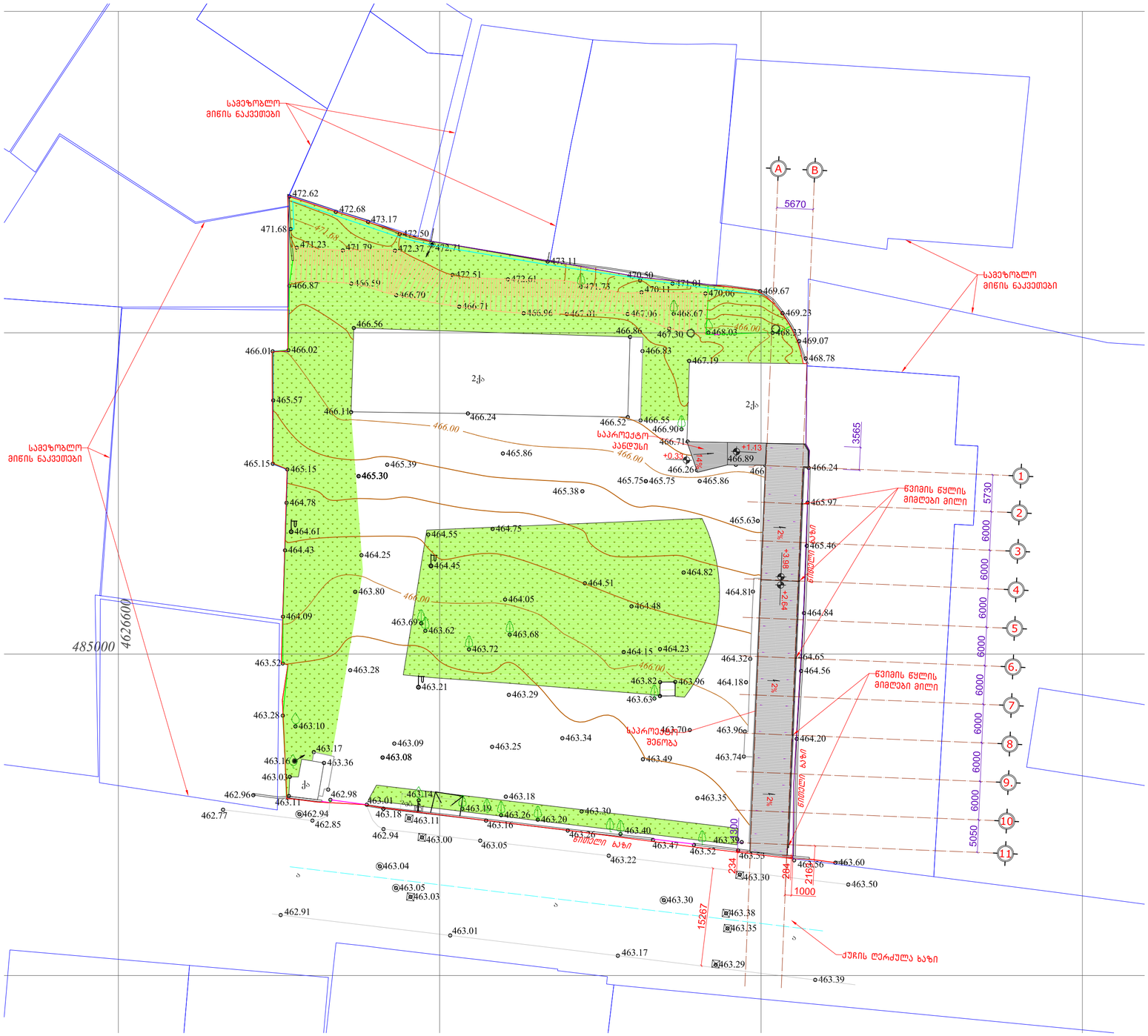

საპროექტო გენგეგმა მ. 1:500

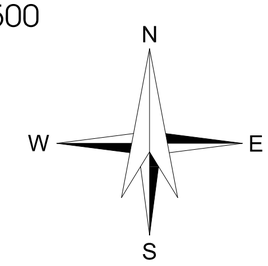

გენგეგმის ძირითადი მაჩვენებლები

№№	დ ა ს ა ხ ე ლ ე ბ ა	განზ. ერთ.	რაოდენობა
1	მიწის ნაკვეთის ფართობი	მ²	7159.0
2	არსებული განაშენიანების ფართობი	მ²	834.6
3	საპროექტო განაშენიანების ფართობი	მ²	411.7
4	სულ განაშენიანების ფართობი	მ²	1246.3
5		%	17.4
6	განაშენიანების კოეფიციენტის (კ1) საანგარიშო ფართობი	მ²	1202.6
7	განაშენიანების ინტენსივობის კოეფიციენტის (კ2) საანგარიშო ფართობი	მ²	1978.8
8	გამწვანების კოეფიციენტის (კ3) საანგარიშო ფართობი	მ²	3218.2
8		%	45.0

შენიშვნა: პირობითი (±0.00) ნიშნული შეესაბამება 466.50 აბსოლუტურ ნიშნულს.

დამკვეთი	შ.პ.ს. ,,ველაჯიო"		პროექტის მისამართი	პროექტის დასახელება	
თანამდებობა	გვარი	ხელმოწერა	ქ.თბილისი,გლდანის I მ/რ-ში მეტრო ახმეტლის მიმდებარე	სასაწყობე ფარდული	
დირექტორი	ლ. ჯალმახელიძე				
არქიტექტორი	ნ. მალუტაშვილი				
დამმუშავა	ნ. მალუტაშვილი		საპროექტო გენგეგმა	თარიღი 10/02/2015	ინდექსი ფურც
				მას.მ.1:100	ა-1	