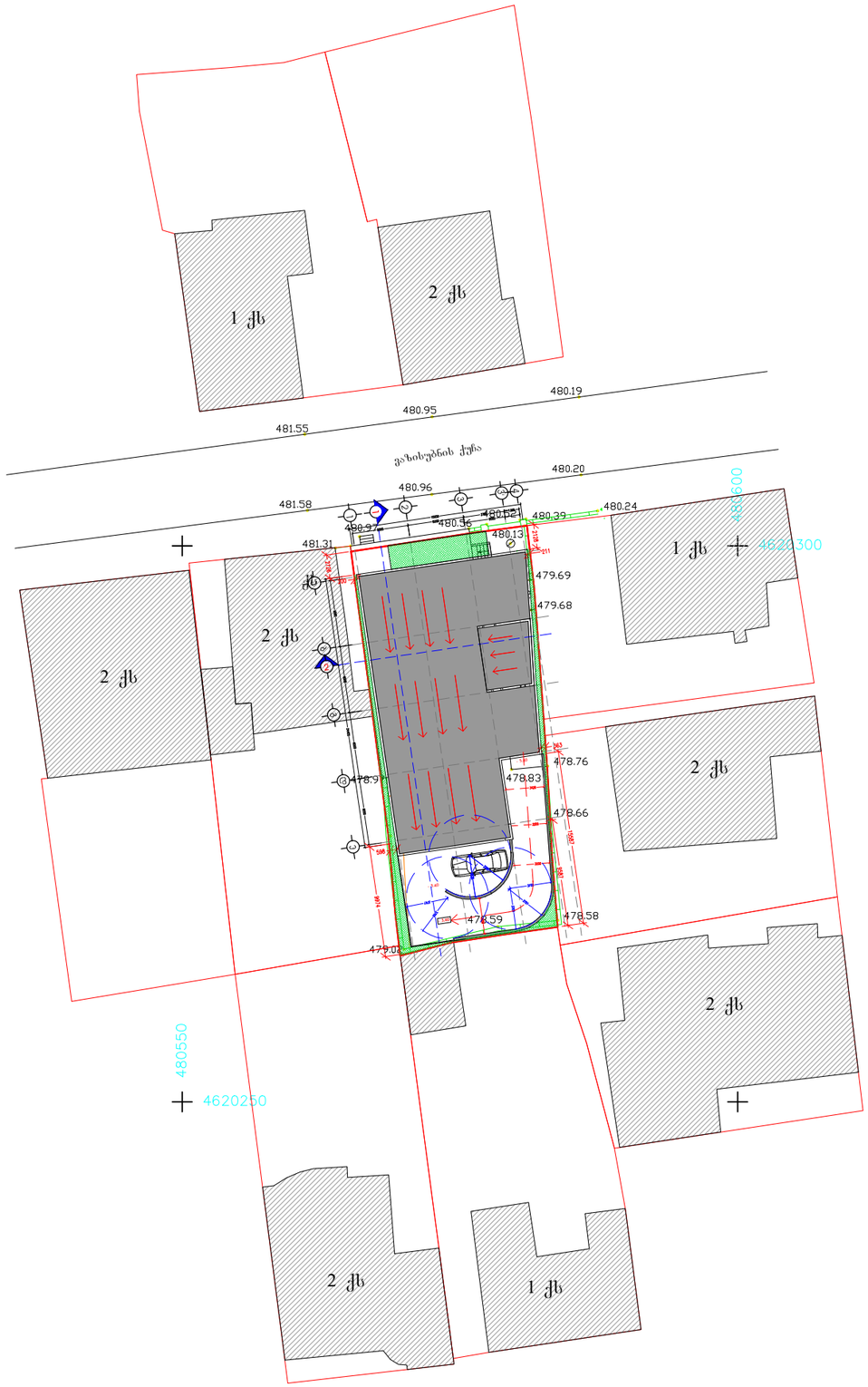

A3 M 1:500

ბენბებმა

ტექ-ეკონომიკური მახასიათებლები

მოშენების ფართობი:
343.12 კვ.მ.

ბ-1 სართობიშო ფართობი:
299.28 კვ.მ.

ბ-2 სართობიშო ფართობი:
1195.80 კვ.მ.

ინდ. მეწარმე		მ. კაკანაძე
არქიტექტორი		მ. კაკანაძე
შეასრულა		მ. კაკანაძე

მისამართი. ქ. თბილისი, ვაზისუბნის ქუჩა № 24

არქიტექტურული ნაწილი

არქიტექტორ-დიზაინერი ი.მ მამუკა კაკანაძე

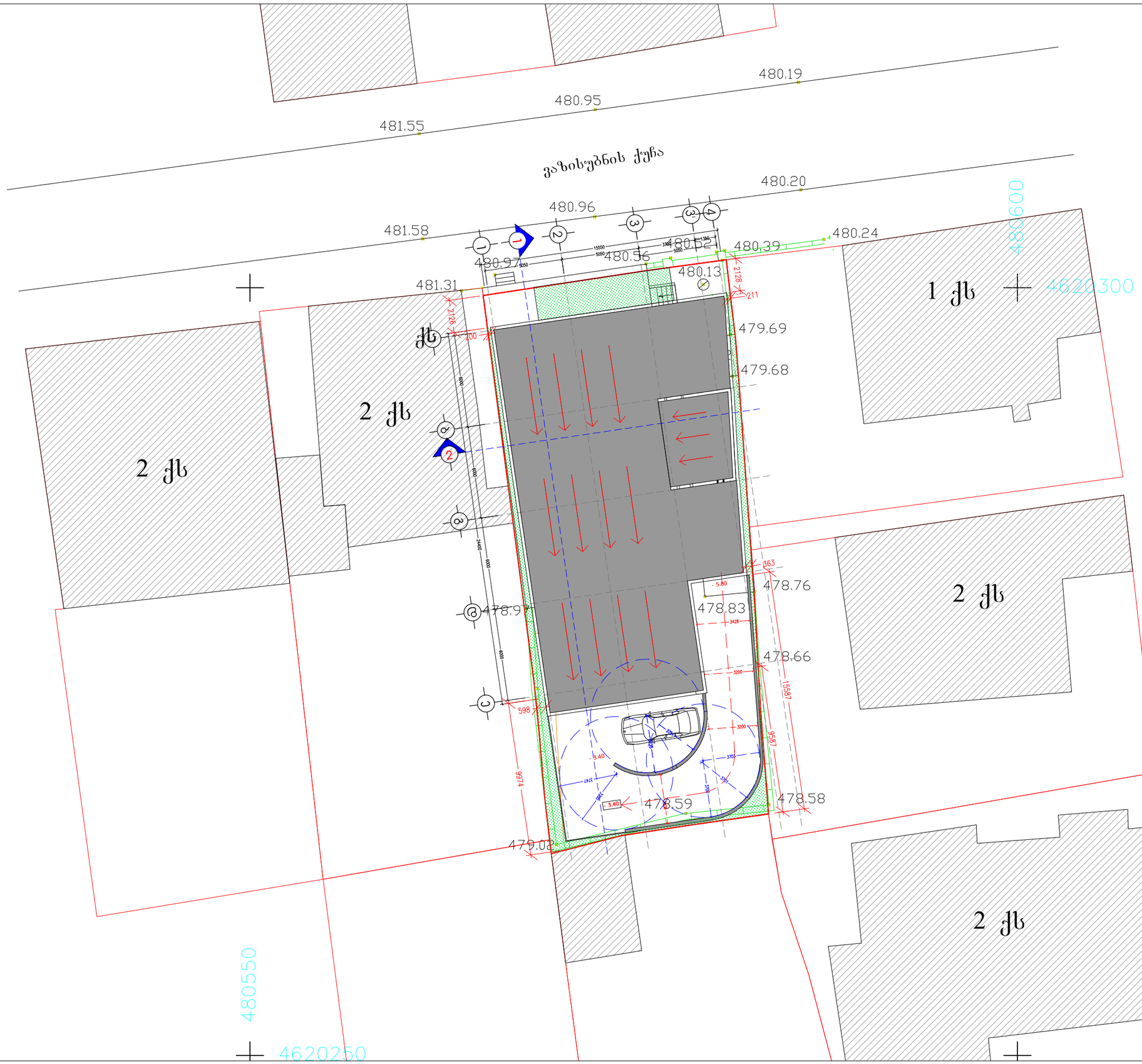

A3 M 1:250

ბენებმა

ტექ-ეკონომიკური მახასიათებლები

მოშენების ფართობი:
343.12 კვ.მ.

ბ-1 სართობის ფართობი:
299.28 კვ.მ.

ბ-2 სართობის ფართობი:
1195.80 კვ.მ.

ინდ. მეწარმე		მ. ჯაჯანაძე
არქიტექტორი		მ. ჯაჯანაძე
შეასრულა		მ. ჯაჯანაძე

მისამართი. ქ. თბილისი, ვაზისუბნის ქუჩა № 24

არქიტექტურული ნაწილი

არქიტექტორ-დიზაინერი ი.მ მამუკა ჯაჯანაძე

საქართველო
ქ. თბილისის მერიის საჯარო სამართლის იურიდიული პირი
თბილისის არქიტექტურის სამსახური

სამსახურის უფროსი: ა. ბოჭოიძე

განყოფილების უფროსი		
მთავარი სპეციალისტი		

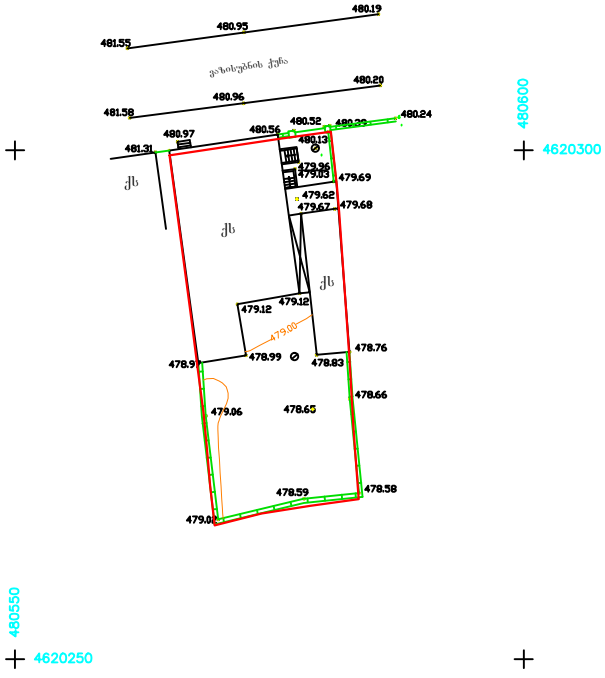

მიწის ნაკვეთის ფართია - 550 კვ.მ.

UTM (საერთაშორისო) სისტემის კოორდინატები
არასაცხოვრებელი შენობა
საცხოვრებელი შენობა
შენებადი ნაკვეთი
ფარდული
სატრანსფორმატორო ჯიხური
რეზერვუარი
ბორდიური
ღობე
ქვედელი
რკინიგზა
მაღალი ძაბვის ელექტრო გადამცემი ხაზი
ხეები
სამეთვალყურეო ჭები
რელიეფი

ტოპო გადაღება

ობიექტის დასახელება მისამართი	ვაზისუბნის ქ. №24		შ.პ.ს. „გეოიდი“	
			დირექტორი	თ. მამულაშვილი
			შემსრულა	თ. მამულაშვილი
აზომა: 10.08.2013			მასშტაბი 1:500	გაიცა: 14.08.2013