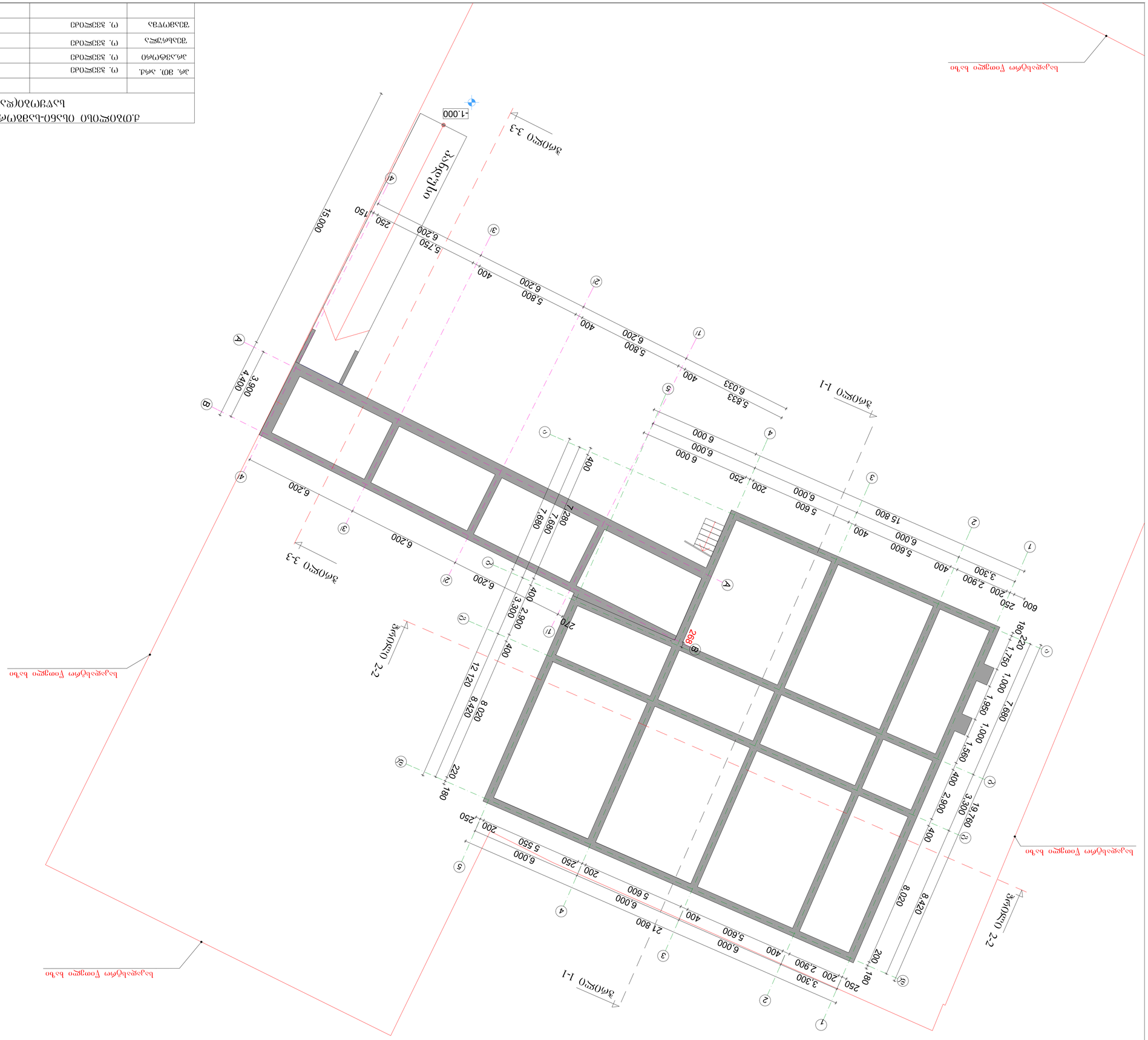
-1.000
15.000
6.200
6.200
6.200

სართულის გეგმა

61.80m²
61.04m²
61.15m²
60.76m²
66.87m²
60.81m²
113,34 m²
+0,200
-1,000
+0,200
-1,000
ბანდუსი
მანძილი წითელ ხაზამდე 31,729
მანძილი წითელ ხაზამდე 32,022მ
მანძილი წითელ ხაზამდე 35,443მ
მანძილი წითელ ხაზამდე 34,945მ
მანძილი წითელ ხაზამდე 31,034მ
საკადასტრო წითელი ხაზი
საკადასტრო წითელი ხაზი
საკადასტრო წითელი ხაზი
საკადასტრო წითელი ხაზი
მანძილი წითელ ხაზამდე
მანძილი წითელ ხაზამდე
მანძილი წითელ ხაზამდე

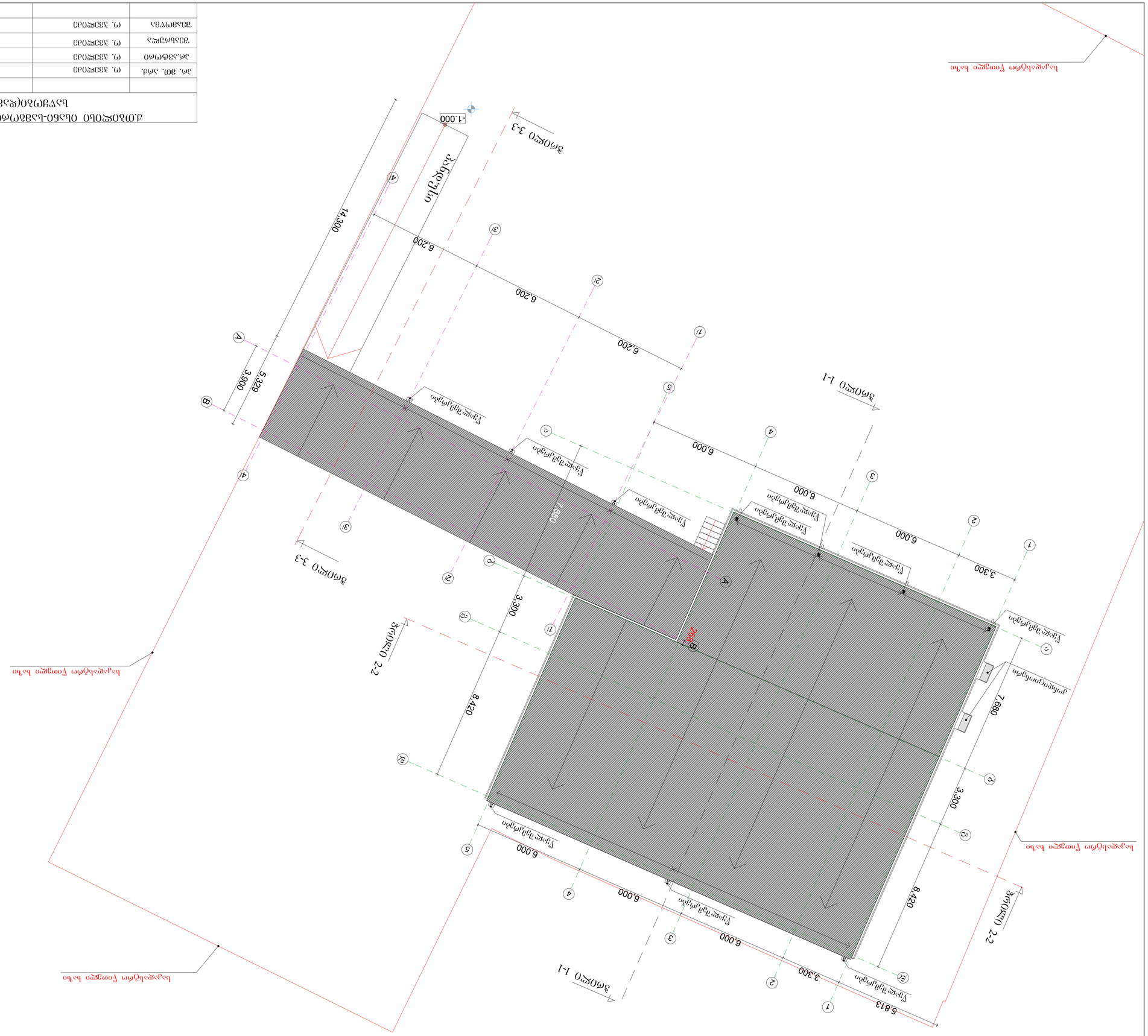
Ограждение
Ограждение
Ограждение

გეგმა -0.85 ნიშნულზე

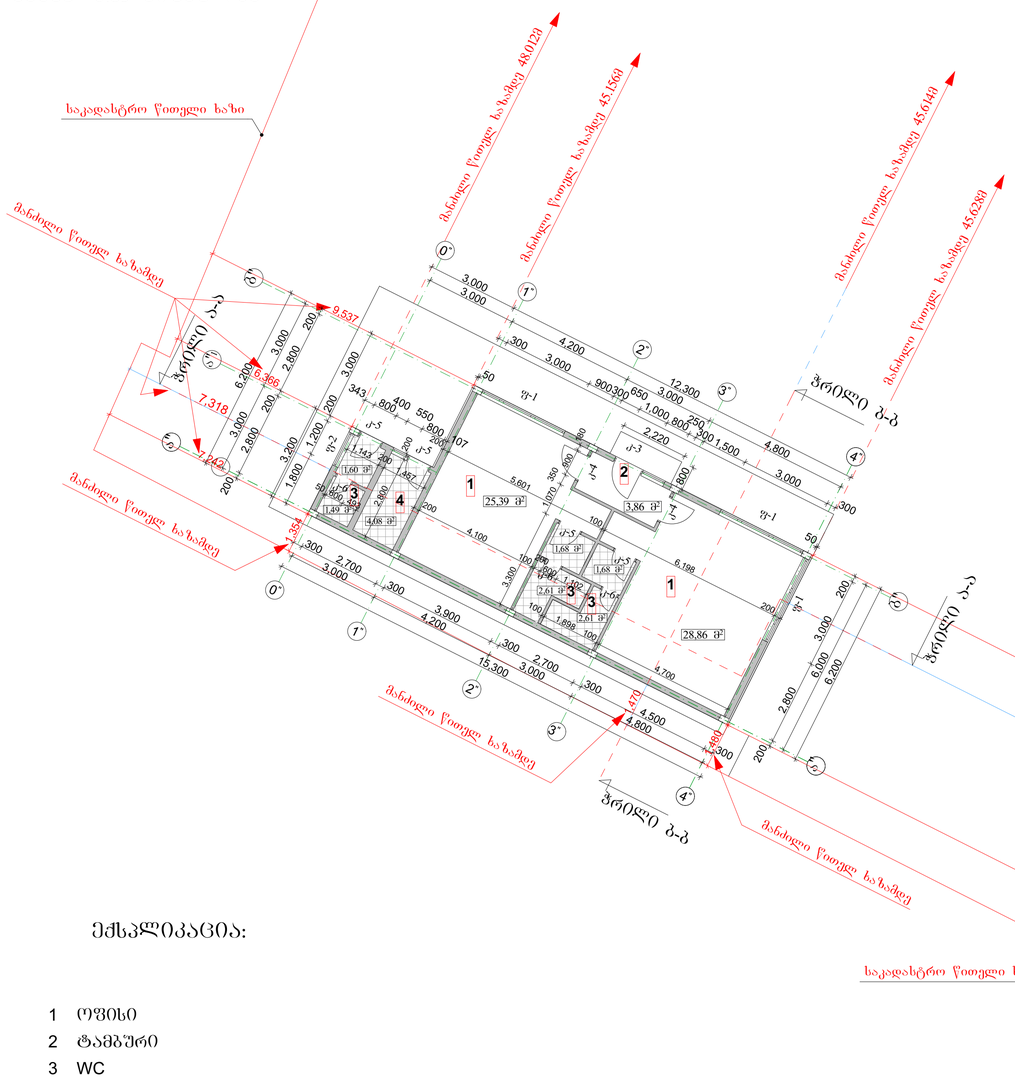

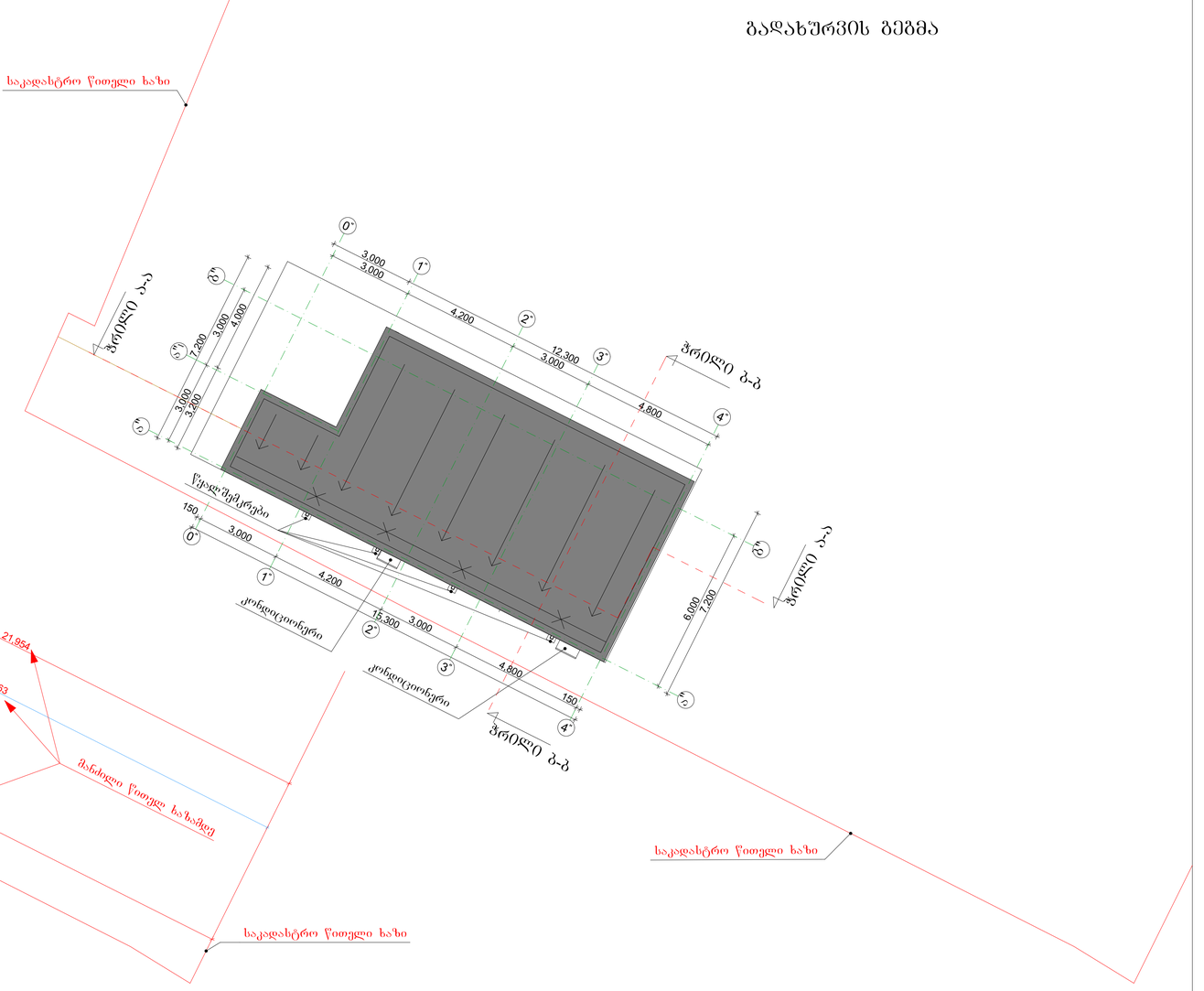

გადახურვის გეგმა

ექსპლიკაცია:

1 ოფისი
2 ტამბური
3 WC
4 საძვაბე

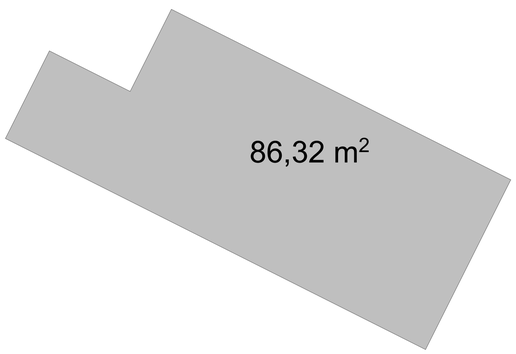

ქ.თბილისი ისანი-სამგორის რაიონი, კაიროს ქუჩა №42 საწყობი(დამხმარე ნაგებობა)				სტადია	ფურცელი	ფურცლების რაოდენობა
			ოფისი			
არ. მთ. არქ.	ო. ჯველიძე					
არქიტექტორი	ო. ჯველიძე					
შემსრულა	ო. ჯველიძე		გეგმა -0.85 ნიშნულზე გადახურვის გეგმა	მასშტაბი	შპს "დარა-ჯორჯია"	
შემოწმა	ო. ჯველიძე			1 :100		