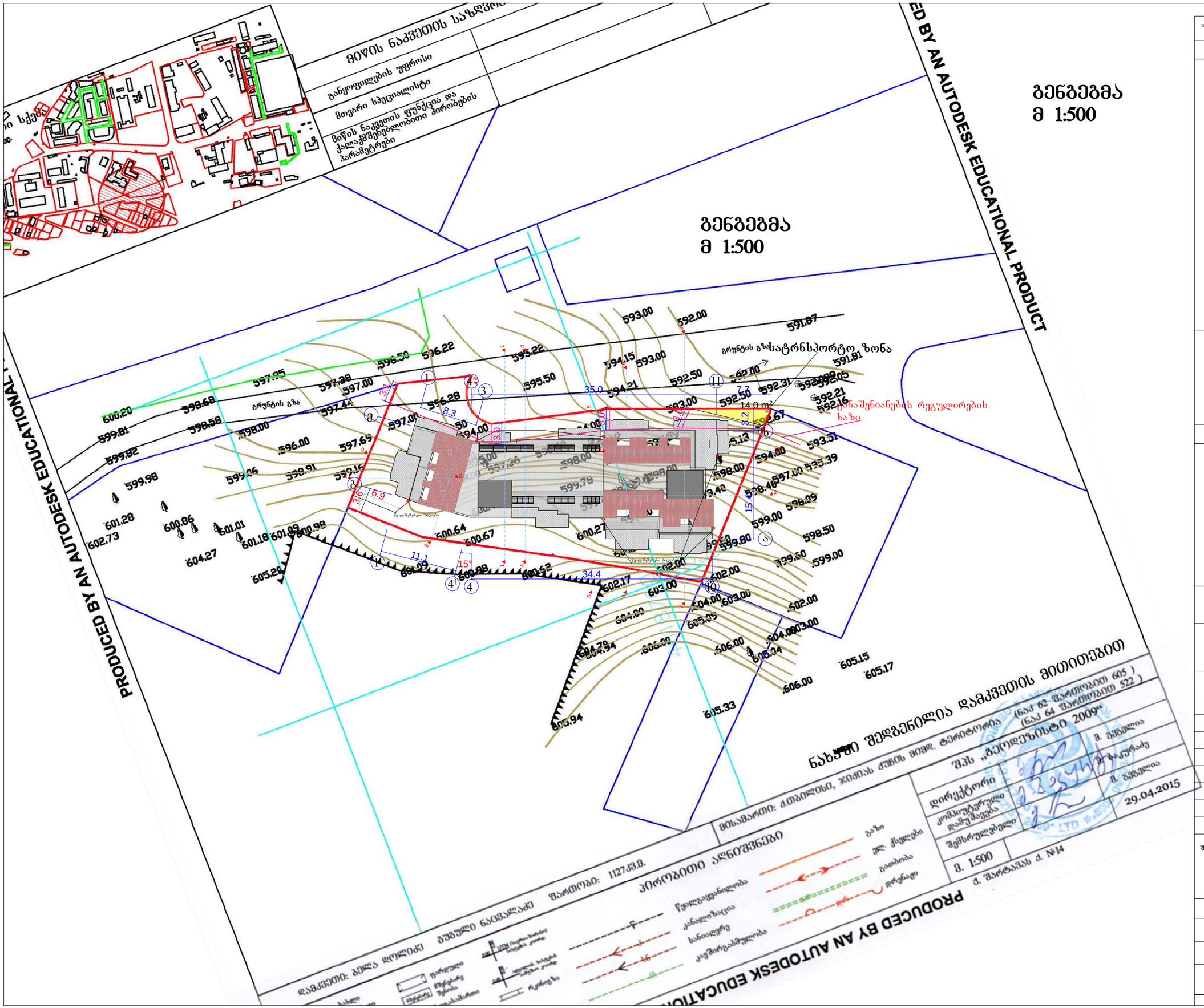
მიწის ნაკვეთის სამზღვრები
განკუთვნილების შეზღუდვა
მთავარი სპეციალისტი
მიწის ნაკვეთის წვდომა და ქალაქმშენებლობითი პირობებს პარამეტრები
გენგეგმა
მ 1:500
გენგეგმა
მ 1:500
გრუნტის გზა
გრუნტის გზა სატრანსპორტო ზონა
ნებადაშვებული სართულიანობის რეგულირების ხაზი
14.0 m²
ნაგებობა
ნაგებობა
ნაგებობა

PRODUCED BY AN AUTODESK EDUCATIONAL PRODUCT



სამსახურის უფროსი

/გ. გოგოლაშვილი/

საქართველოს რესპუბლიკა

ქ. თბილისის მერია

სსიპ ქ. თბილისის არქიტექტურის სამსახური

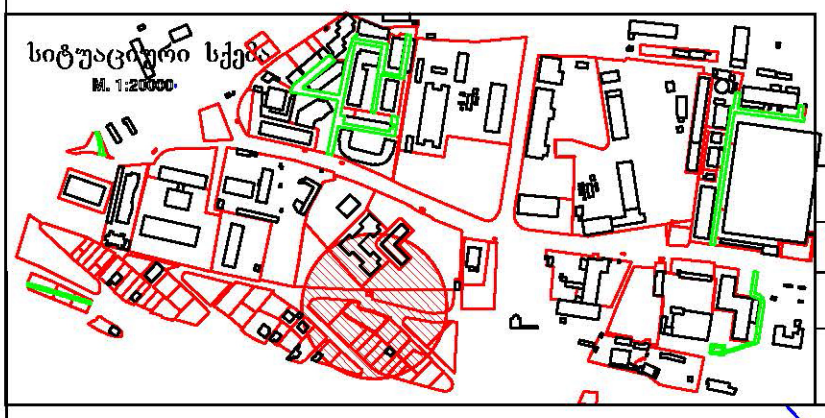

მიწის ნაკვეთის საზღვრების მომზადების და საინვესტიციო განყოფილება		
განყოფილების უფროსი		ე. ცეცხლაძე
მთავარი სპეციალისტი		
მიწის ნაკვეთის ფუნქცია და ქალაქმშენებლობითი პირობების პარამეტრები		

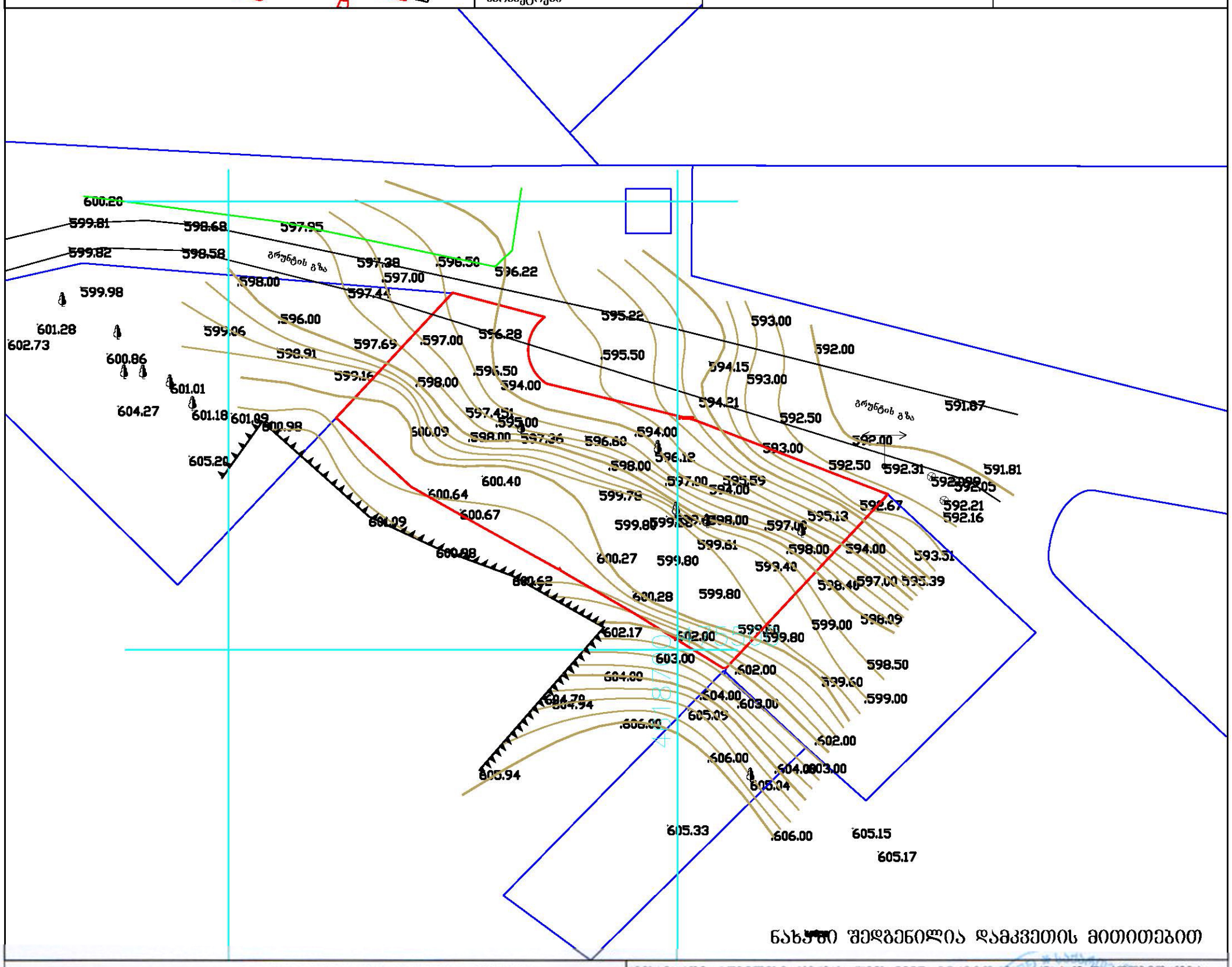

ნახატი შედგენილია დამკვეთის მითითებით

დამკვეთი: ბელა დოლიძე	გუგული ნაცვალაძე	შართობი: 1127კვ.მ.

მისამართი: ქ.თბილისი, ჯიქიას ქუჩის მიმდ. ტერიტორია (ნაკ 62 შართობით 605) (ნაკ 64 შართობით 522)

ქს	საცხ. სახლი		
ას	არასაცხ. სახლი		
	ხის ღობე		
	ღობე		
	ქვის კედელი		
	კედელი		
	ელ. გადამცემი ბაზი		
	სატრანსფორმატორო ჯიხური		
	ხეები		
		ფარდული	
		მშენებარე შენობა	
		ბენზოგასამართი	
		ფლატე	
		რეზერვუარი	
		გარე განათება	
		სამეთვალთვალო ჭები	
		UTM	
		რკინიგზა	

პირობითი აღნიშვნები

	წყალგაყვანილობა		გაზი
	კანალიზაცია		ელ. ქსელები
	სანიაღვრე		გათბობა
	კავშირგამბმულობა		დრენაჟი

შპს „ბეოდეზისტი 2009“		
დირექტორი		მ. გეგელია
კომპიუტერული დამუშავება		მ. ბაკურაძე
შემსრულებელი		მ. გეგელია
მ. 1:500		29.04.2015

ქ. შარტავას ქ. №14

PRODUCED BY AN AUTODESK EDUCATIONAL PRODUCT