ევროპაში მოქმედი პარკირების ნორმები

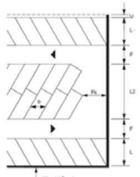

B Breite eines Parkfeldes
F Breite der Fahrgasse
L Länge eines Parkfeldes in Kehren
L Länge eines Parkfeldes
Lü Länge zweier zusammenhängender Parkfelder
U Breite des Überhangstreifens

Abb. 6
Abmessungen der Schräg- und Senkrechtparkierung

Minimale Abmessungen der Schräg- und Senkrechtparkfelder in Abhängigkeit der Komfortstufen
Dimensions minimales des cases de stationnement obliques ou perpendiculaires en fonction des niveaux de confort

Komfortstufe *Niveau de confort*	Parkfeldwinkel *Angle de stationnement*	Breite eines Parkfeldes *Largeur d'une case de stationnement*		Länge eines Parkfeldes *Longueur d'une case de stationnement*		Breite des Überhangstreifens *Largeur de la surface de débord*	Breite der Fahrgasse [1] *Largeur de l'allée de circulation*	Fläche pro Parkfeld [2] *Surface par case de stationnement*
		Komfortstufe A b [m]	Komfortstufe B b [m]	L [m]	Lü [m]	U [m]	F [m]	[m²]
A, B	90°	2,35 ~~2,50~~ 2,65 2,80*	2,50 2,65 2,80	~~5,00~~	10,00	0,50	~~6,50~~ ~~6,75~~ 4,90 3,00*	19,4 ~~19,7~~ ~~18,5~~ 18,2*
	75°	2,45 2,60 2,75	2,65 2,75	5,30	9,50	0,50	5,00 4,20 3,00	19,1 19,2 18,7
	60°	2,70 2,90	2,90	5,25	9,05	0,45	3,50 3,00	18,9 19,6
	45°	3,30	3,55	4,90	8,60	0,35	3,00	21,1
	30°	4,70	5,00	4,10	8,30	0,25	3,00	26,3
C	90°	2,60 2,80 3,00		6,20	12,00	0,70	7,80 6,40 6,40	29,3 26,2 26,7
	75°	2,70 2,90 3,10		6,50	11,50	0,70	6,20 5,20 3,30	25,9 26,4 25,3
	60°	3,00 3,25 3,50		6,40	11,00	0,60	4,40 3,50 3,30	25,8 26,5 29,2
	45°	3,70		5,90	10,60	0,50	3,30	27,9
	30°	5,20		5,00	10,25	0,35	3,30	34,6

[1] Breite der Fahrgasse für Einbahnverkehr, für Gegenverkehr Tabelle 4 beachten
[2] Fläche pro Parkfeld
Fläche des Parkfeldes (für Komfortstufe A bzw. C) und Fläche der halben Fahrgasse neben Parkfeld

[1] Largeur de l'allée de circulation à sens unique, voir tableau 4 pour une circulation à double sens
[2] Surface par case de stationnement
Surface de la case de stationnement (pour niveau de confort A resp. C) plus surface de la moitié de l'allée de circulation en prolongement de la case de stationnement

სართულის გეგმა -4.00 ნიშნულზე მ 1:200

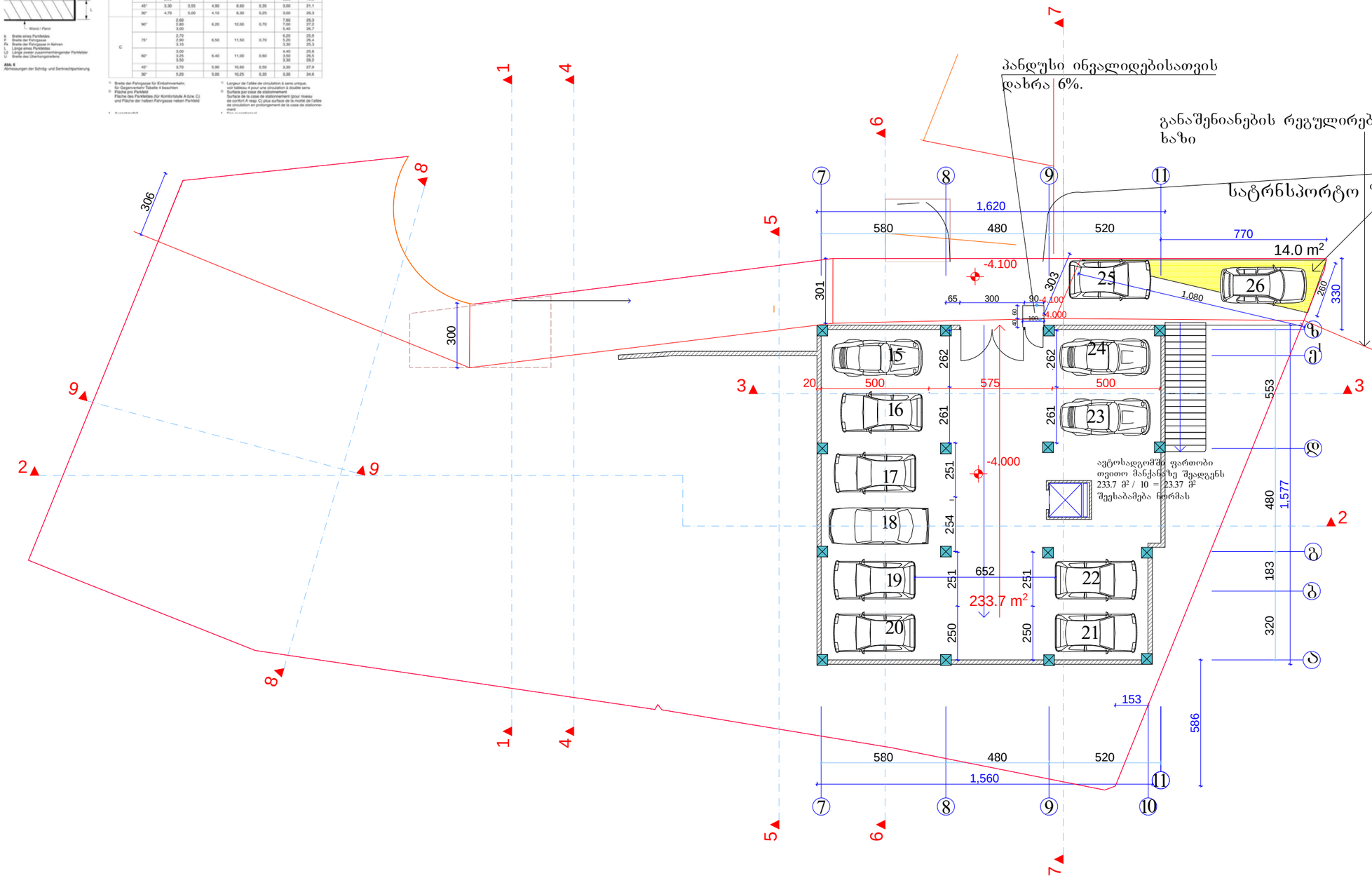

შეკვეთა -3	ივნისი 2015 წ.	

ექსპლიკაცია

ავტოსადგომი 233.7 მ²

ავტოსადგომი 233.7 მ²

შენიშვნები

ნახაზზე საპროექტო ნული შეესაბამება აბსოლუტურ ნიშნულს 595.30

ნახაზში ჭდილა ცვლილება მშენებლობისას შეიძინებული უნდა იქნეს პროექტის ავტორის

დამკვეთი
შპს "სვეტი ჯგუფი"

მისამართი
ქ ობილისი, ჯიქიას ქ. მიმდებარე ტერიტორია საკადასტრო კოდი 01.14.05.008.229

პროექტის სახელწოდება
"მრავალბინიანი საცხოვრებელი სახლი"

თანამდებობა	გვარი	ხელმოწერა	თარიღი
დირექტორი	ბ.სანაია		
მთ. არქიტექტორი	ვ. ტარასაშვილი		
ავტორი	ვ. ტარასაშვილი		

შპს "სვეტი ჯგუფი"	მისამართი ქ. ობილისი ნუცუბიძის ქ№217

მასშტაბი	1:200	ნახაზი
თარიღი	2015 წ.	სართულის გეგმა -4.00 ნიშნულზე მ 1:200

სტადია	შეთანხმება	შეთანხმება
პროექტი		

ევროპაში მოქმედი პარკირების ნორმები

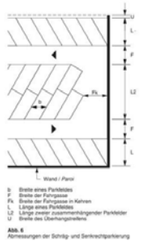

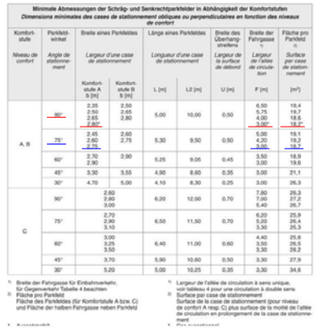

Minimale Abmessungen der Schräg- und Senkrechtparkstände in Abhängigkeit der Komfortstufen
Dimensions minimales des cases de stationnement obliques ou perpendiculaires en fonction des niveaux de confort

Komfortstufe / Niveau de confort	Parkstellwinkel / Angle de stationnement	Breite eines Parkfeldes / Largeur d'une case de stationnement: Komfortstufe A b [m]	Komfortstufe B b [m]	Länge eines Parkfeldes / Longueur d'une case de stationnement: L [m]	L2 [m]	Breite des Überhangstreifens / Largeur de la surface de débord U [m]	Breite der Fahrgasse / Largeur de l'allée de circulation F [m]	Fläche pro Parkfeld / Surface par case de stationnement [m²]
A, B	90°	2.35 2.50 2.65 2.80	2.30 2.50 2.65 2.80	5.00	10.00	0.50	6.50 5.75 4.90 3.90	19.4 19.7 18.6 18.2
	75°	2.45 2.60 2.75	2.60 2.75	5.30	9.50	0.50	5.90 4.20 3.60	19.1 19.2 19.7
	60°	2.70 2.90	2.90	5.25	9.05	0.45	3.50 3.00	18.9 19.6
	45°	3.30	3.55	4.90	8.60	0.35	3.00	21.1
	30°	4.70	5.00	4.10	8.30	0.25	3.00	26.3
C	90°	2.60 2.80 3.00		6.20	12.00	0.70	7.80 7.00 5.40	25.3 27.2 26.7
	75°	2.70 2.90 3.10		6.50	11.50	0.70	6.20 5.20 3.30	25.9 26.4 25.3
	60°	3.00 3.25 3.50		6.40	11.00	0.60	4.40 3.50 3.30	25.8 26.5 28.2
	45°	3.70		5.90	10.60	0.50	3.30	27.9
	30°	5.20		5.00	10.25	0.35	3.30	34.6

1) Breite der Fahrgasse für Einbahnverkehr, für Gegenverkehr Tabelle 4 beachten
2) Fläche pro Parkfeld
1) Largeur de l'allée de circulation à sens unique, voir tableau 4 pour une circulation à double sens
2) Surface par case de stationnement

პირველი სართულის გეგმა 0.00 ნიშნულზე მ 1:200



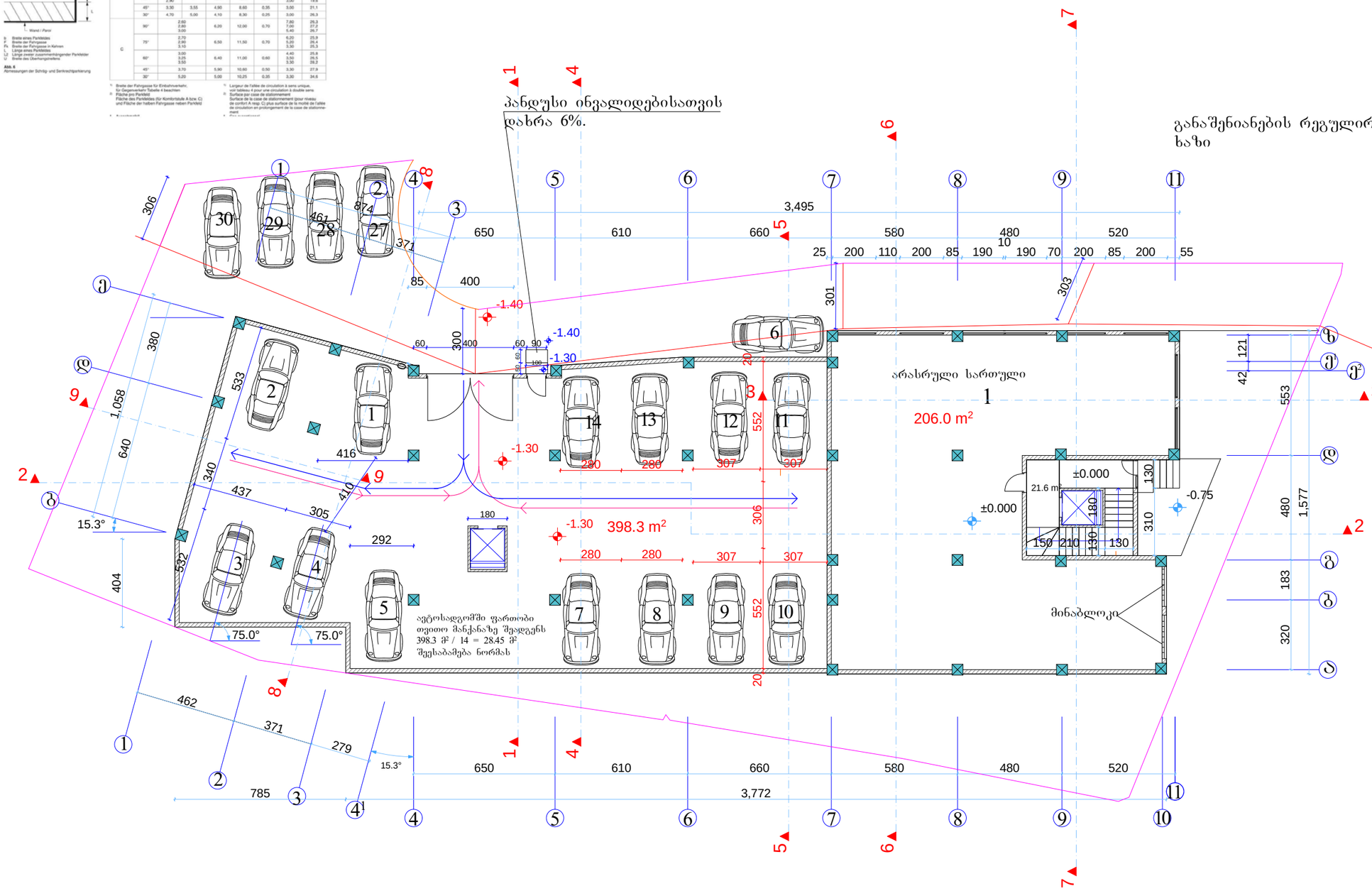

შკალა :3	იანვარი 2015 წ.

ექსპლიკაცია

კიბის უჯრედი	21.6 მ²
ბინა №1 ფართი	206.0 მ²
ავტოსადგომი	398.3 მ²

ბინა №1 ფართი	206.0 მ²
ავტოსადგომი	398.3 მ²

შენიშვნები

ნახაზზე საპროექტო ნაწილი შეესაბამება ამსოლუტურ ნიშნულს 595.30

ნახაზში ჭედილ ცვლილებას მშენებლობისას შეიძლებადება უნდა იქნეს პროექტის ავტორთან

დამკვეთი

შპს "სვეტი ჯგუფი"

მისამართი

ქ ობილისი, ჯიქიას ქ. მიმდებარე ტერიტორია
საკადასტრო კოდი 01.14.05.008.229

პროექტის სახელწოდება

"მრავალბინიანი საცხოვრებელი სახლი"

თანამდებობა	გვარი	ხელმოწერა	თარიღი
დირექტორი	ბასანაია		
მთ. არქიტექტორი	ვ. ტარასაშვილი		
ავტორი	ვ. ტარასაშვილი		

შპს "სვეტი ჯგუფი"	მისამართი ქ. ობილისი ნუცუბიძის ქ№217

მასშტაბი	1:200	ნახაზი
თარიღი	2015 წ.	პირველი სართულის გეგმა 0.00 ნიშნულზე მ 1:200
სტადია		ფურცელი / ფურცლები 0
პროექტი		

მეორე სართულის
ბეჭდა 2.70 ნიშნულზე მ 1:200

განაშენიანების რეგულირების ხაზი

შრომატევადობა -3	თბილისი 2015 წ.	

ექსპლიკაცია

კიბის უჯრედი 45.8 მ²

ბინა №2 ფართი 100.0 მ²
საზაფხული ფართი 14.7 მ²

ბინა №3 ფართი 32.6 მ²
საზაფხული ფართი 6.3 მ²

ბინა №4 ფართი 132.6 მ²
საზაფხული ფართი 15.1 მ²

ბინა №18 ფართი 42.5 მ²
საზაფხული ფართი 16.2 მ²

ბინა №19 ფართი 60.0 მ²
საზაფხული ფართი 8.7 მ²

ბინა №20 ფართი 58.2 მ²
საზაფხული ფართი 6.5 მ²

ბინა №21 ფართი 36.7 მ²
საზაფხული ფართი 8.7 მ²

საცხოვრებელი ფართი 462.6 მ²

საზაფხული ფართი 76.2 მ²

შენიშვნები

ნახაზზე საპროექტო ნაწილი შესაბამება აზსოლუტურ ნიშნულს 595.30

ნახაზში ჭრილი ცვლილება მშენებლობისას შეთანხმებული უნდა იქნეს პროექტის ავტორთან

დამკვეთი
შპს "სვეტი ჯგუფი"

მისამართი
ქ თბილისი, ჯიქიას ქ. მიმდებარე ტერიტორია
საკადასტრო კოდი 01.14.05.008.229

პროექტის სახელწოდება
"მრავალბინიანი საცხოვრებელი სახლი"

თანამდებობა	გვარი	ხელმოწერა	თარიღი
დირექტორი	ბასანაია		
მთ. არქიტექტორი	ვ. ტარასაშვილი		
ავტორი	ვ. ტარასაშვილი		

შპს "სვეტი ჯგუფი"

მისამართი
ქ. თბილისი
ნუცუბიძის ქ№217

მასშტაბი	1:200	ნახაზი
თარიღი	2015 წ.	პირველი სართულის ბეჭდა 0.00 ნიშნულზე მ 1:200
სტადია		შეცვლილი / შეცვლება 0
პროექტი		

მესამე სართულის
ბეჭმა 6.00 ნიშნულზე მ 1:200

განაშენიანების რეგულირების ხაზი

შენობა -3	მაისი 2015 წ.	

ექსპლიკაცია

კიბის უჯრედი 45.8 მ²

ბინა №5 ფართი 100.0 მ²
საზაფხულო ფართი 14.7 მ²

ბინა №6 ფართი 32.6 მ²
საზაფხულო ფართი 6.3 მ²

ბინა №7 ფართი 132.6 მ²
საზაფხულო ფართი 15.1 მ²

ბინა №22 ფართი 102.5 მ²
საზაფხულო ფართი 24.9 მ²

ბინა №23 ფართი 94.9 მ²
საზაფხულო ფართი 15.2 მ²

საცხოვრებელი ფართი 462.6 მ²

საზაფხულო ფართი 76.2 მ²

შენიშვნები

ნახაზზე საპროექტო ნული შეესაბამება აბსოლუტურ ნიშნულს 595.30

ნახაზში ჭედილ ცვლილება მშენებლობისას შეთანხმებული უნდა იქნეს პროექტის ავტორთან

დამკვეთი
შპს "სვეტი ჯგუფი"

მისამართი
ქ თბილისი, ზ.ჭიჭას ქ. მიმდებარე ტერიტორია საკადასტრო კოდი 01.14.05.008.229

პროექტის სახელწოდება
"მრავალბინიანი საცხოვრებელი სახლი"

თანამდებობა	გვარი	ხელმოწერა	თარიღი
დირექტორი	ბასანაია		
მთ. არქიტექტორი	ვ. ტარასაშვილი		
ავტორი	ვ. ტარასაშვილი		

შპს "სვეტი ჯგუფი"

მისამართი
ქ. თბილისი
ნუცუბიძის ქ№217

მასშტაბი	1:200	ნახაზი
თარიღი	2015 წ.	მესამე სართულის ბეჭმა 6.00 ნიშნულზე მ 1:200
სტადია		ფურცელი: ფურცლები: 0
პროექტი		

მეოთხე სართულის
გეგმა 9.30 ნიშნულზე მ 1:200

განაშენიანების რეგულირების ხაზი

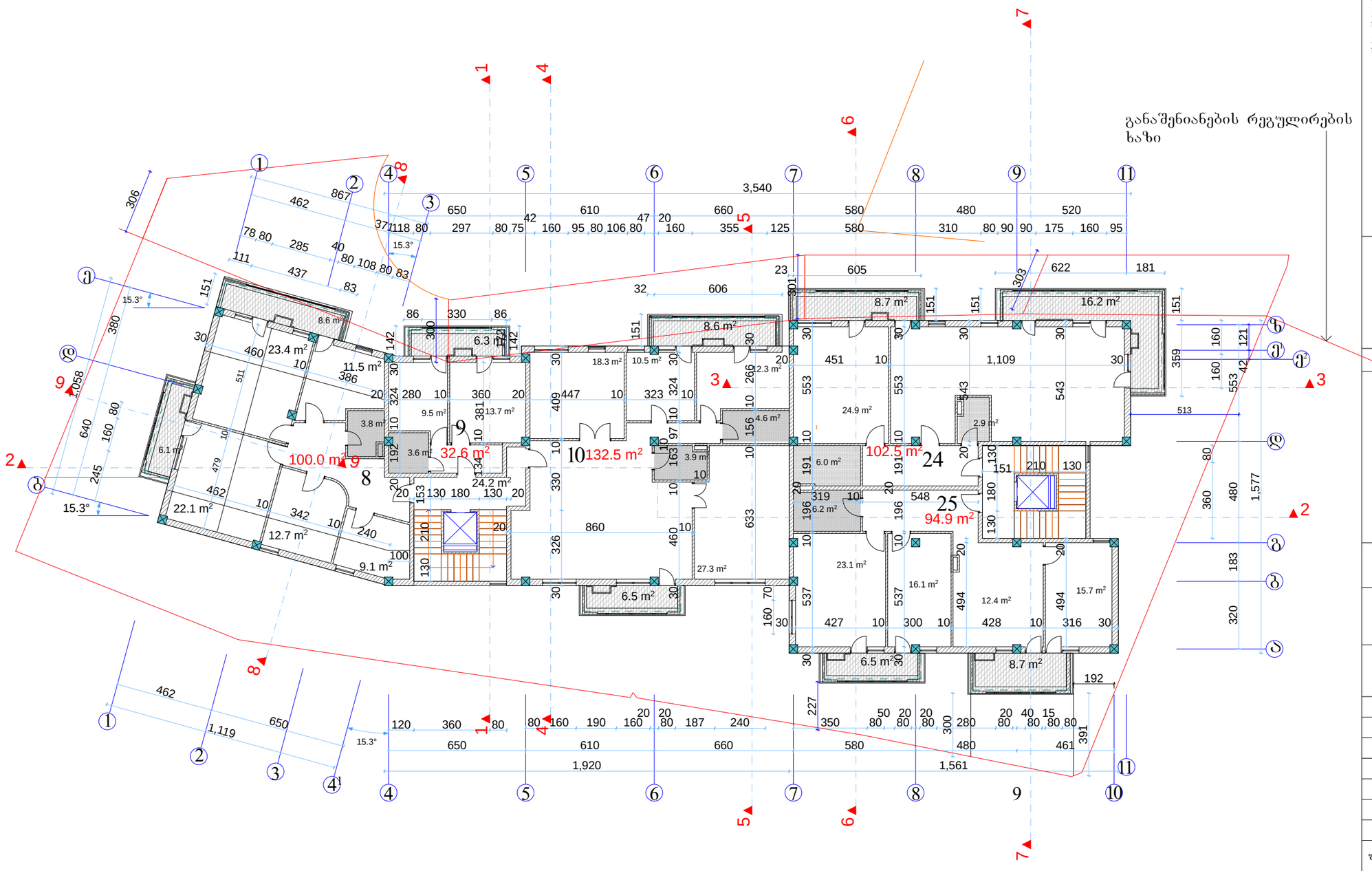

შენობა -3	ივნისი 2015 წ.	

ექსპლიკაცია

კიბის უჯრედი 45.8 მ²

ბინა №8 ფართი 100.0 მ²
საზაფხული ფართი 14.7 მ²

ბინა №9 ფართი 32.6 მ²
საზაფხული ფართი 6.3 მ²

ბინა №10 ფართი 132.5 მ²
საზაფხული ფართი 15.1 მ²

ბინა №24 ფართი 102.5 მ²
საზაფხული ფართი 24.9 მ²

ბინა №25 ფართი 94.9 მ²
საზაფხული ფართი 15.2 მ²

საცხოვრებელი ფართი 462.5 მ²

საზაფხული ფართი 76.2 მ²

შენიშვნები

ნახაზზე საპროექტო ნული შეესაბამება აბსოლუტურ ნიშნულს 595.30

ნახაზში ჭედილა ცვლილება მშენებლობისას შეთანხმებული უნდა იქნეს პროექტის ავტორთან

დამკვეთი
შპს "სვეტი ჯგუფი"

მისამართი
ქ თბილისი, ჯიქიას ქ. მიმდებარე ტერიტორია საკადასტრო კოდი 01.14.05.008.229

პროექტის სახელწოდება
"მრავალბინიანი საცხოვრებელი სახლი"

თანამდებობა	გვარი	ხელმოწერა	თარიღი
დირექტორი	ბასანაია		
მთ. არქიტექტორი	ვ. ტარასაშვილი		
ავტორი	ვ. ტარასაშვილი		

შპს "სვეტი ჯგუფი"

მისამართი
ქ. თბილისი
ნუცუბიძის ქ.№217

მასშტაბი	1:200	ნახაზი
თარიღი	2015 წ.	მეოთხე სართულის გეგმა 9.30 ნიშნულზე მ 1:200
სტადია	ფურცელი	ფურცლები 0
პროექტი		

მეხუთე სართულის
გეგმა 12.60 ნიშნულზე მ 1:200

განაშენიანების რეგულირების ხაზი

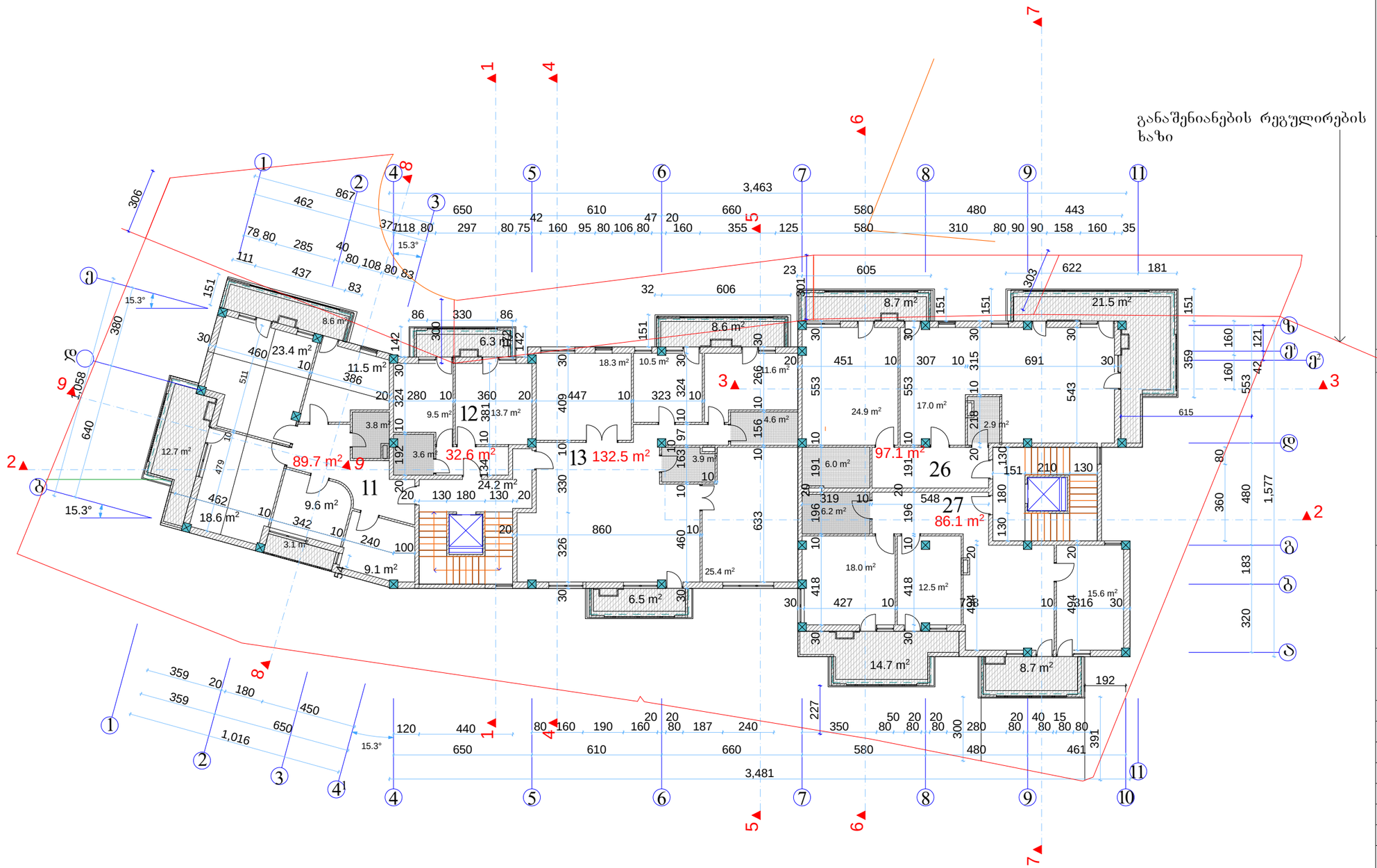

შეფასება -3	05.01.2015 წ.		

ექსპლიკაცია

კიბის უჯრედი 45.8 მ²

ბინა №11 ფართი 89.7 მ²
საზაფხულო ფართი 24.4 მ²

ბინა №12 ფართი 32.6 მ²
საზაფხულო ფართი 6.3 მ²

ბინა №13 ფართი 132.5 მ²
საზაფხულო ფართი 15.1 მ²

ბინა №26 ფართი 97.1 მ²
საზაფხულო ფართი 30.2 მ²

ბინა №27 ფართი 86.1 მ²
საზაფხულო ფართი 23.4 მ²

საცხოვრებელი ფართი 438.0 მ²

საზაფხულო ფართი 99.4 მ²

შენიშვნები

ნახაზზე საპროექტო ნული შეესაბამება აბსოლუტურ ნიშნულს 595.30

ნახაზში ცვლილება შეტანილია შეთანხმებული წესით პროექტის ავტორთან

დამკვეთი

შპს "სვეტი ჯგუფი"

მისამართი

ქ. თბილისი, ჯიქიას ქ. მიმდებარე ტერიტორია
საკადასტრო კოდი 01.14.05.008.229

პროექტის სახელწოდება

"მრავალბინიანი საცხოვრებელი სახლი"

თანამდებობა	გვარი	ხელმოწერა	თარიღი
დირექტორი	ბასანაია		
მთ. არქიტექტორი	ვ. ტარასაშვილი		
ავტორი	ვ. ტარასაშვილი		

შპს "სვეტი ჯგუფი"

მისამართი

ქ. თბილისი
ნუცუბიძის ქ.№217

მასშტაბი	1:200	ნახაზი	
თარიღი	2015 წ.	მეხუთე სართულის გეგმა 12.60 ნიშნულზე მ 1:200	
სტადია		შეცვლილი	შეცვლება 0
პროექტი			

მეექვსე სართულის
ბეჭმა 15.90 ნიშნულზე მ 1:200

განაშენიანების რეგულირების
ხაზი

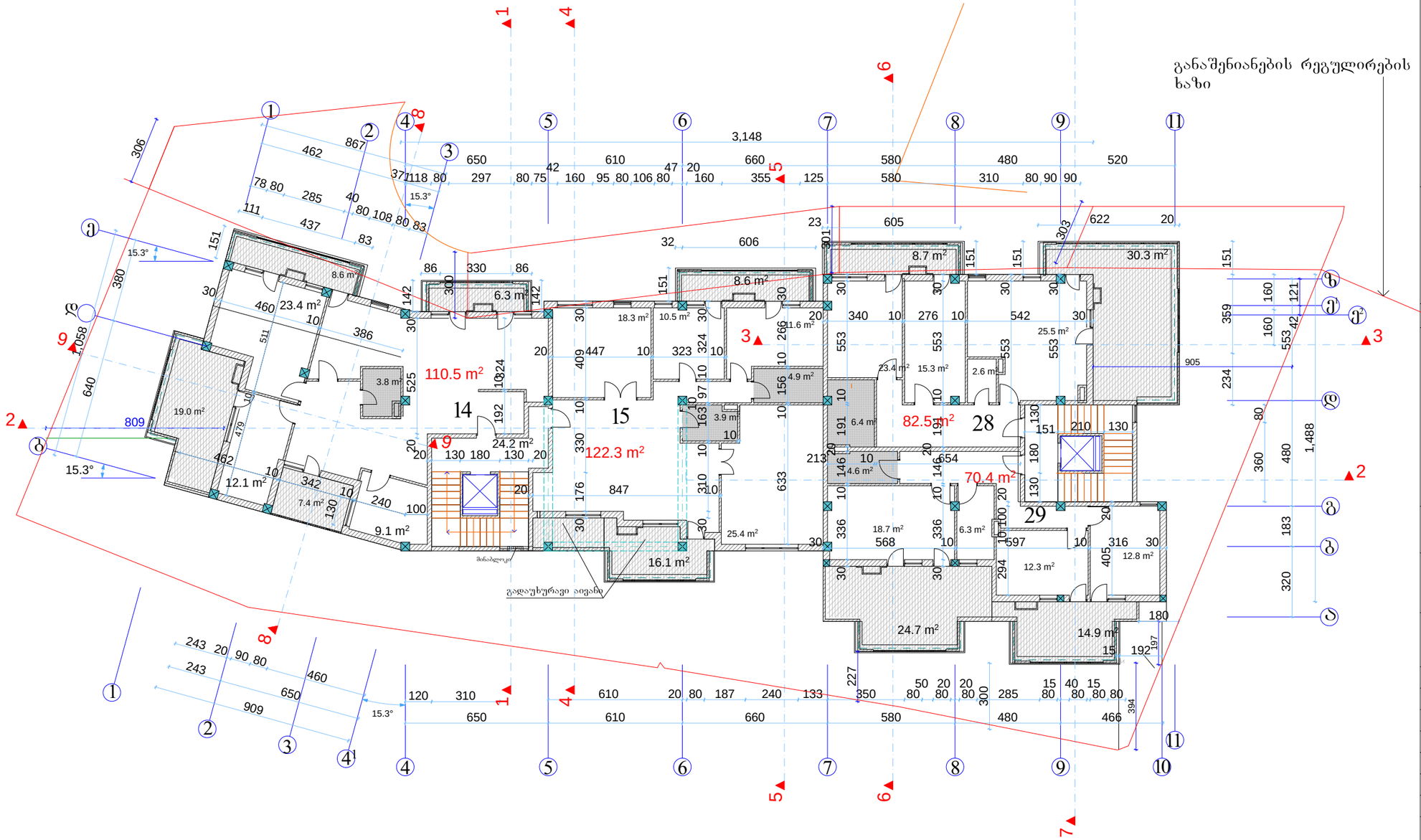

ფორმატი -3	მაისი 2015 წ.		

ექსპლიკაცია

კიბის უჯრედი	45.8 მ²
ბინა №14 ფართი	110.5 მ²
საზაფხულო ფართი	41.3 მ²
ბინა №15 ფართი	122.3 მ²
საზაფხულო ფართი	24.7 მ²
ბინა №28 ფართი	82.5 მ²
საზაფხულო ფართი	39.0 მ²
ბინა №29 ფართი	70.4 მ²
საზაფხულო ფართი	39.6 მ²

საცხოვრებელი ფართი 385.7 მ²

საზაფხულო ფართი 144.6 მ²

შენიშვნები

ნახაზზე საპროექტო ნული შეესაბამება
აბსოლუტურ ნიშნულს 595.30

ნახაზში ჭედვა ცვლილება გამოწვეულია
შეთანხმებული უწყ. ობიექტის პროექტის ავტორთან

დამკვეთი
შპს "სვეტი ჯგუფი"

მისამართი
ქ. თბილისი, ჯიქიას ქ. მიმდებარე ტერიტორია
საკადასტრო კოდი 01.14.05.008.229

პროექტის ხელმძღვანელი
"ჩრდილოეთი საცხოვრებელი
სახლი"

თანამდებობა	გვარი	ხელმოწერა	თარიღი
დირექტორი	ბასანაია		
მთ. არქიტექტორი	ვ. ტარასაშვილი		
ავტორი	ვ. ტარასაშვილი		

შპს "სვეტი ჯგუფი"

მისამართი
ქ. თბილისი
ნუცუბიძის ქ№217

მასშტაბი	1:200	ნახაზი
თარიღი	2015 წ.	მეექვსე სართულის ბეჭმა 15.90 ნიშნულზე მ 1:200
სტადია	შუალედი	შუალედები
პროექტი		

მანსარდის სართულის გეგმა 19.20 ნიშნულზე მ 1:200

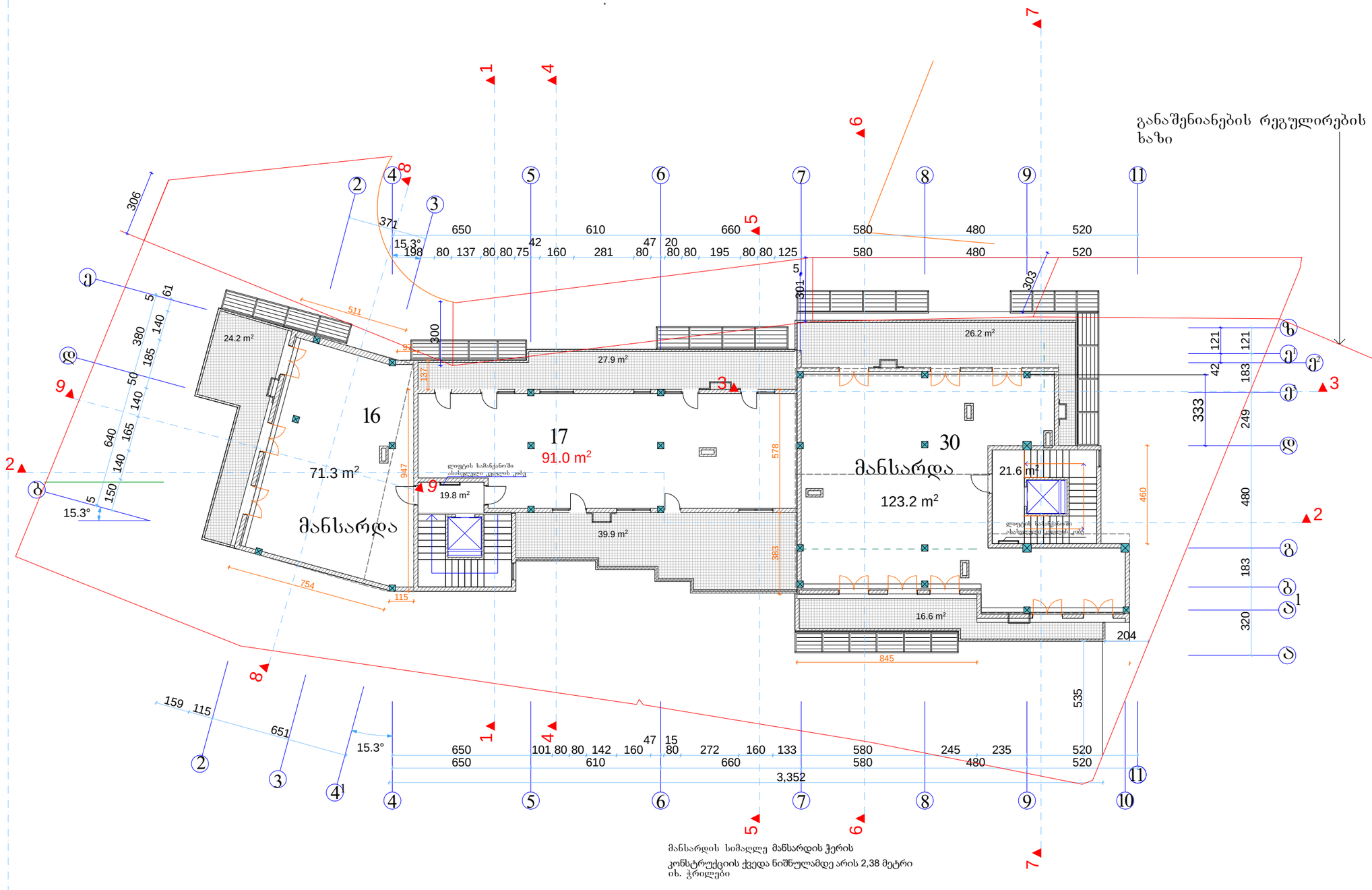

მანსარდის სიმაღლე მანსარდის ჭერის კონსტრუქციის ქვედა ნიშნულამდე არის 2,38 მეტრი
იხ. ჭრილები

ფორმატი -3	ოქტომბერი 2015 წ.

ექსპლიკაცია

კიბის უჯრედი 41.4 მ²

ბინა №16 ფართი 71.3 მ²
საზაფხულო ფართი 24.2 მ²

ბინა №17 ფართი 91.0 მ²
საზაფხულო ფართი 67.8 მ²

ბინა №30 ფართი 123.2 მ²
საზაფხულო ფართი 42.8 მ²

საცხოვრებელი ფართი 285.5 მ²

საზაფხულო ფართი 134.8 მ²

შენიშვნები

ნახაზზე საპროექტო ნული შეესაბამება აბსოლუტურ ნიშნულს 595.30

ნახაზში ყველა ცვლილება მშენებლობისას შეთანხმებული უნდა იქნეს პროექტის ავტორებთან

დამკვეთი

შპს "სპეტი ჯგუფი"

მისამართი

ქ თბილისი, ჯიქიას ქ. მიმდებარე ტერიტორია
საკადასტრო კოდი 01.14.05.008.229

პროექტის სახელწოდება

"მრავალბინიანი საცხოვრებელი სახლი"

თანამდებობა	გვარი	ხელმოწერა	თარიღი
დირექტორი	გ.სანაია		
მთ. არქიტექტორი	ვ. ტარასაშვილი		
ავტორი	ვ. ტარასაშვილი		

შპს "სპეტი ჯგუფი"

მისამართი: ქ. თბილისი ნუცუბიძის ქ.№217

მასშტაბი	1:200	ნახაზი
თარიღი	2015 წ.	მანსარდის სართულის გეგმა 19.20 ნიშნულზე მ 1:200
სტადია		ფურცელი / ფურცლები
პროექტი		

სახურავის გეგმა 22.50 ნიშნულზე მ 1:200

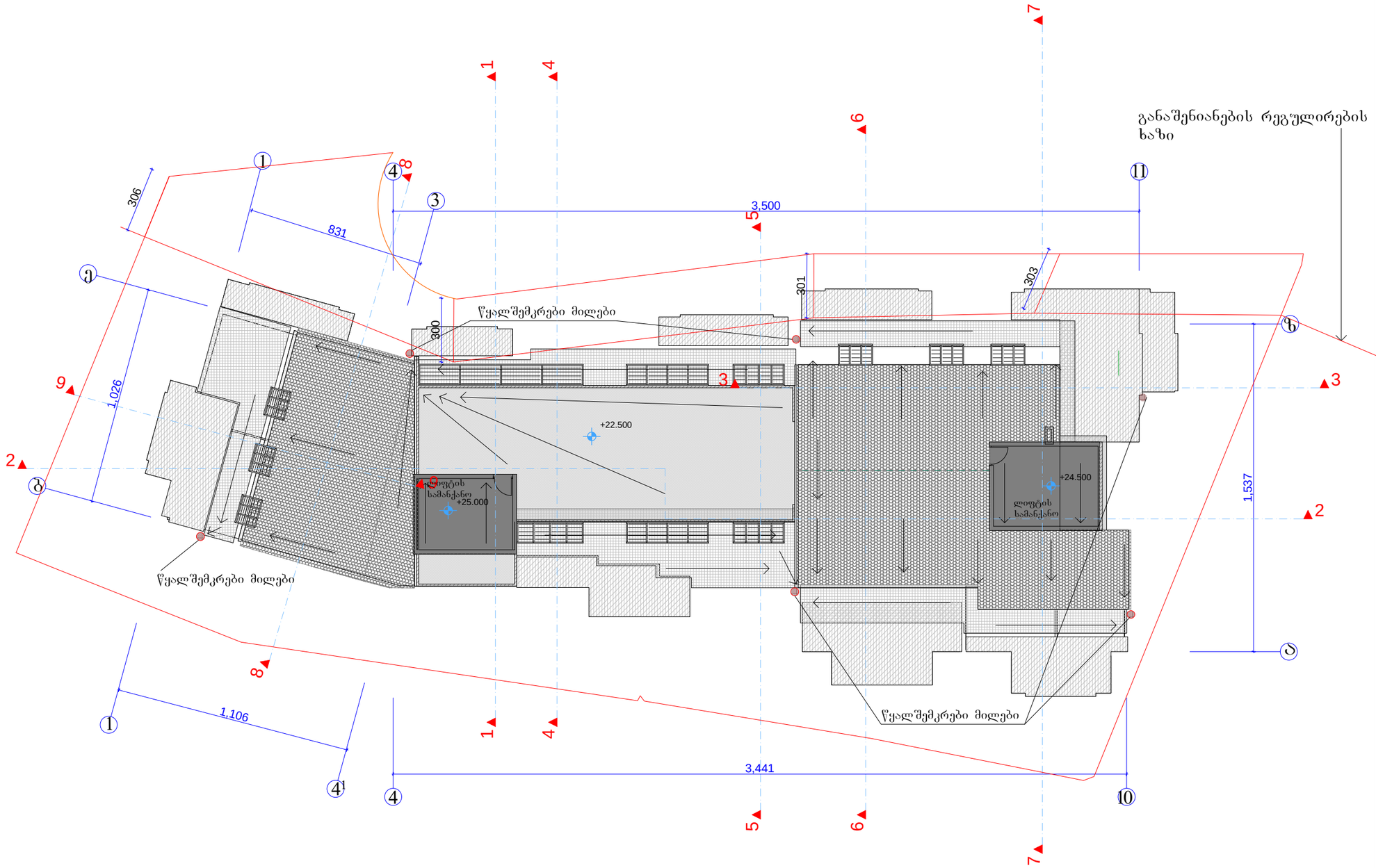

შრომატ. -3	ოქტომბერი 2015 წ.	

ქ.ბათუმი

შენიშვნები

ნახაზზე საპროექტო ნაწილ შეცვლილია
აბსოლუტურ ნიშნულს 595.30

ნახაზში ცვლილება შეტანილია
შეთანხმებული უნდა იქნეს პროექტის ავტორთან

დამკვეთი
შპს "ხვიტი ჯგუფი"

მისამართი
ქ ბათუმი, ჯიქიას ქ. მიმდებარე ტერიტორია
საკადასტრო კოდი 01.14.05.008.229

პროექტის სახელწოდება
"მრავალბინიანი საცხოვრებელი სახლი"

თანამდებობა	გვარი	ხელმოწერა	თარიღი
დირექტორი	გ.სანაია		
მთ. არქიტექტორი	ვ. ტარასაშვილი		
ავტორი	ვ. ტარასაშვილი		

შპს "ხვიტი ჯგუფი"

მისამართი
ქ. ბათუმი
ნუცუბიძის ქ.№217

მასშტაბი	1:200	ნახაზი
თარიღი	2015 წ.	სახურავის გეგმა 22.50 ნიშნულზე მ 1:200

სტადია	ფურცელი	ფურცლები
პროექტი		

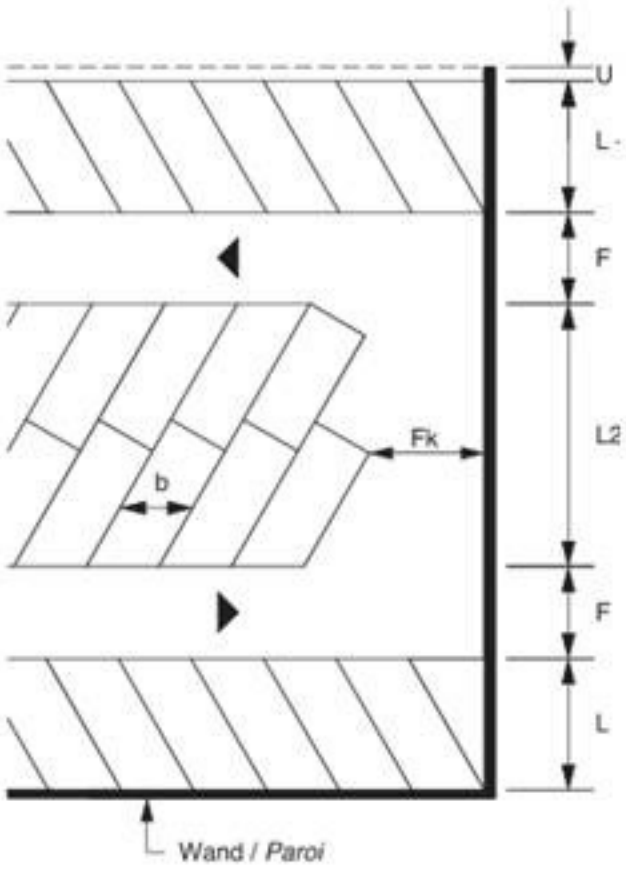

b Breite eines Parkfeldes
F Breite der Fahrgasse
Fk Breite der Fahrgasse in Kehren
L Länge eines Parkfeldes
L2 Länge zweier zusammenhängender Parkfelder
U Breite des Überhangstreifens

Abb. 6
Abmessungen der Schräg- und Senkrechtparkierung

Minimale Abmessungen der Schräg- und Senkrechtparkfelder in Abhängigkeit der Komfortstufen
Dimensions minimales des cases de stationnement obliques ou perpendiculaires en fonction des niveaux de confort

Komfortstufe *Niveau de confort*	Parkfeldwinkel *Angle de stationnement*	Breite eines Parkfeldes *Largeur d'une case de stationnement*		Länge eines Parkfeldes *Longueur d'une case de stationnement*		Breite des Überhangstreifens *Largeur de la surface de débord*	Breite der Fahrgasse [1] *Largeur de l'allée de circulation*	Fläche pro Parkfeld [2] *Surface par case de stationnement*
		Komfortstufe A b [m]	Komfortstufe B b [m]	L [m]	L2 [m]	U [m]	F [m]	[m²]
A, B	90°	2,35 2,50 2,65 2,80*	2,50 2,65 2,80	5,00	10,00	0,50	6,50 5,75 4,00 3,00*	19,4 19,7 18,6 18,2*
	75°	2,45 2,60 2,75	2,60 2,75	5,30	9,50	0,50	5,00 4,20 3,00	19,1 19,2 18,7
	60°	2,70 2,90	2,90	5,25	9,05	0,45	3,50 3,00	18,9 19,6
	45°	3,30	3,55	4,90	8,60	0,35	3,00	21,1
	30°	4,70	5,00	4,10	8,30	0,25	3,00	26,3
C	90°	2,60 2,80 3,00		6,20	12,00	0,70	7,80 7,00 5,40	26,3 27,2 26,7
	75°	2,70 2,90 3,10		6,50	11,50	0,70	6,20 5,20 3,30	25,9 26,4 25,3
	60°	3,00 3,25 3,50		6,40	11,00	0,60	4,40 3,50 3,30	25,8 26,5 28,2
	45°	3,70		5,90	10,60	0,50	3,30	27,9
	30°	5,20		5,00	10,25	0,35	3,30	34,6

[1] Breite der Fahrgasse für Einbahnverkehr, für Gegenverkehr Tabelle 4 beachten
[2] Fläche pro Parkfeld
Fläche des Parkfeldes (für Komfortstufe A bzw. C) und Fläche der halben Fahrgasse neben Parkfeld

[1] Largeur de l'allée de circulation à sens unique, voir tableau 4 pour une circulation à double sens
[2] Surface par case de stationnement
Surface de la case de stationnement (pour niveau de confort A resp. C) plus surface de la moitié de l'allée de circulation en prolongement de la case de stationnement