განმარტებითი ბარათი

მოცემულ ნახაზებში ფასადებზე მოცემულია სიმაღლის განმსაზღვრელი სხივი დადგენილი ფორმულის მიხედვით 0.5 L=0.4H, ფასადზე მონიშნული ლაქა აღნიშნავს თუ შენობის რომელ ნაჭილში გადის კონკრეტული მოცემული სხივი, იმის გათვალისწინებით, რომ შენობა ნაგებობის ფასადი არაერთგვაროვანია იმ ქუჩის მხრიდან რომელზედაც ამოქმედებულია აღნიშნული ფორმულა. რადგანაც ფასადი და საზოგადოებრივი საზღვარი არა ერთგვაროვანია, ფასადის კონკრეტულ მონაკვეთში აღნიშულია ფასადის ყველაზე ახლო წერტილი ქუჩის ღერძულა ხაზიდან. შენობა ეტევა არსებული ქუჩის ვიწრო მანძილებში შესაბამისად ის ასევე ეტევა მოცემულ მეორე უფრო განიერ მონაკვეთშიც.

კომპანია		სამეურნეო ობიექტი და მისი ადმინისტრაციული შენობა			ფორმატი
დირექტორი		სიმაღლის განმსაზღვრელი პროექტი	ფ. 01	მ. 1:200	A4
არქიტექტორი	ლევან ნახლაიძე				

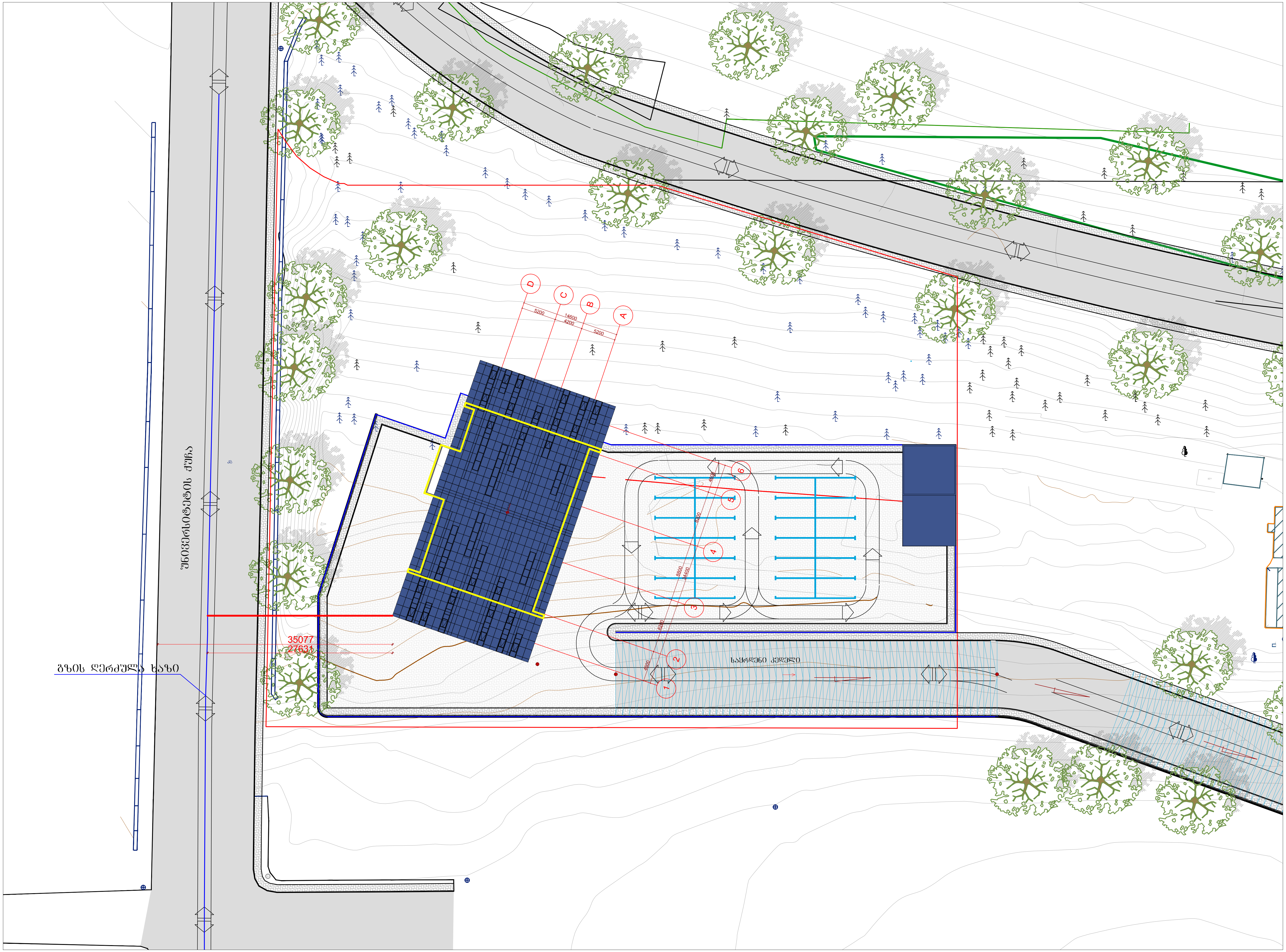

უნივერსიტეტის ქუჩა
გზის ღერძული ხაზი
საყრდენი კედელი
35077
27631
A
B
C
D
1
2
3
4
5
6
5200
14600
4200
5200

სიმაღლის განსაზღვრის პროექტი

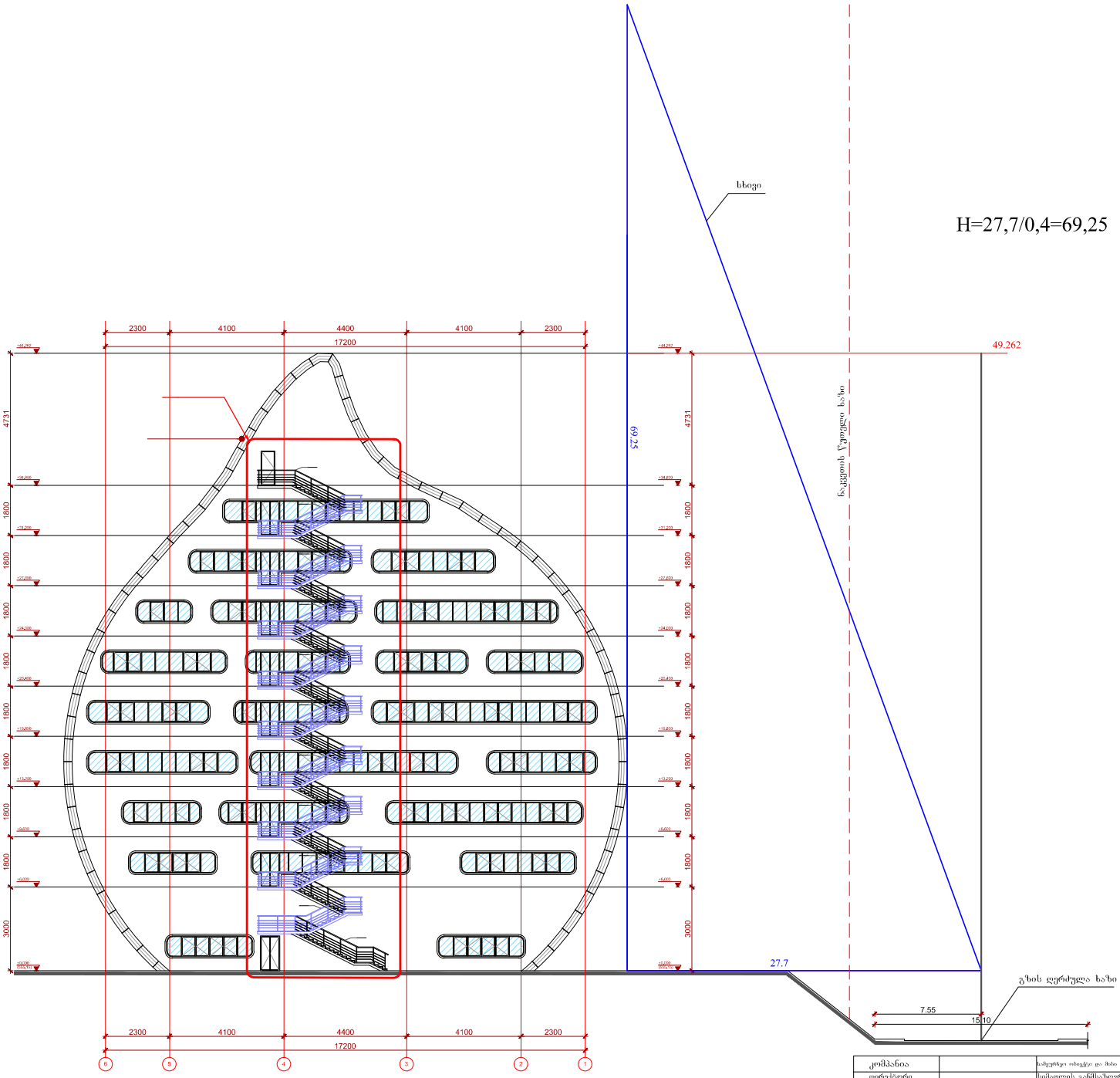

კომპანია		სამეურვეო ორგანო და მისი ადმინისტრაციული შენობა			ფორმატი
დირექტორი		სიმაღლის განმსაზღვრელი პროექტი	ფ. 02	მ. 1:200	A4
არქიტექტორი	ლევან ნაჩალაძე				

სიმაღლის განსაზღვრის პროექტი

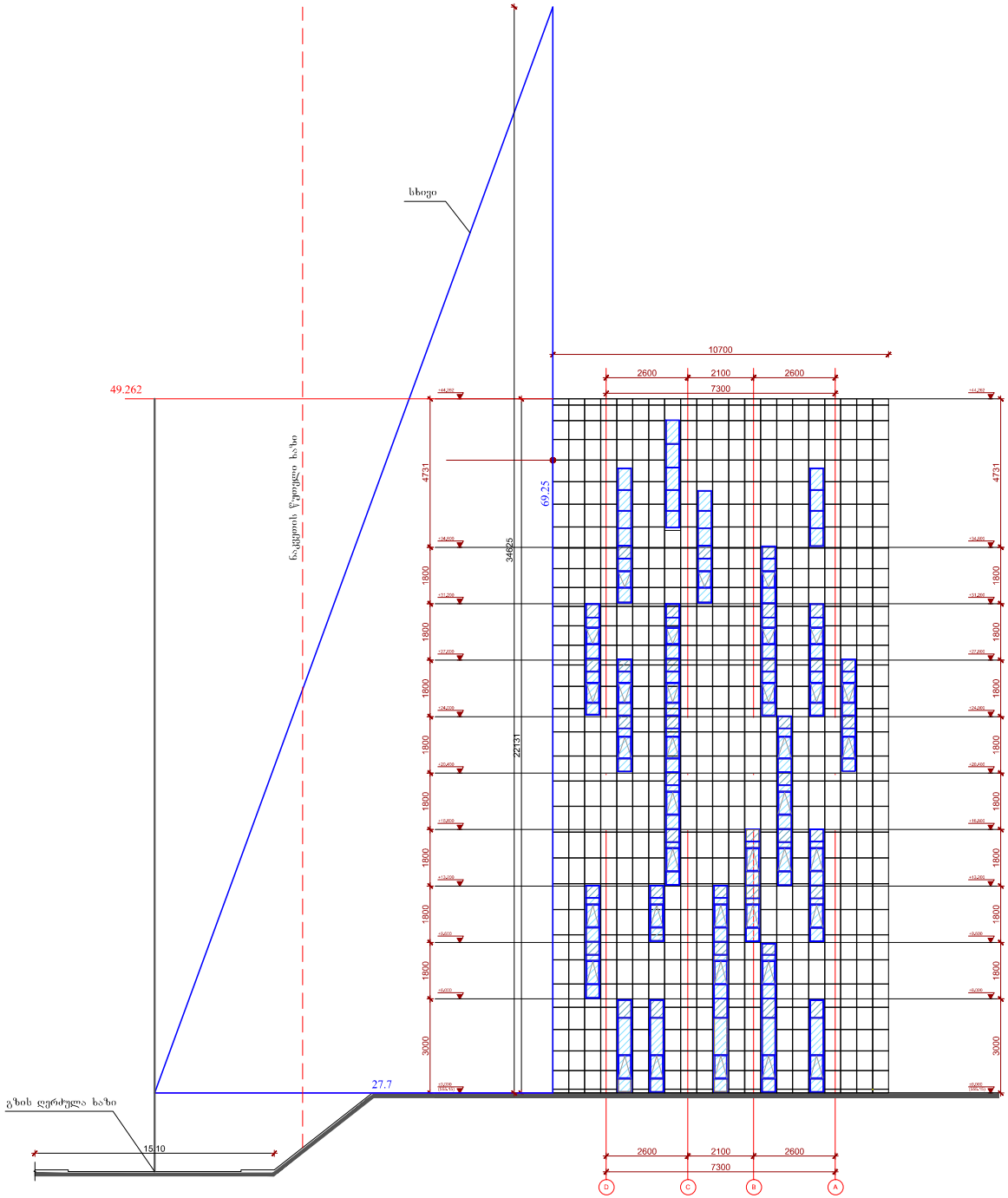

H=27,7/0,4=69,25

კომპანია		სამეურნეო ობიექტი და მისი ადმინისტრაციული შენობა			ფორმატი
დირექტორი		სიმაღლის განსაზღვრის პროექტი	ფ. 03	მ. 1:200	A4
არქიტექტორი	ლევან ნაჩვალიძე				

სიმაღლის განსაზღვრის პროექტი

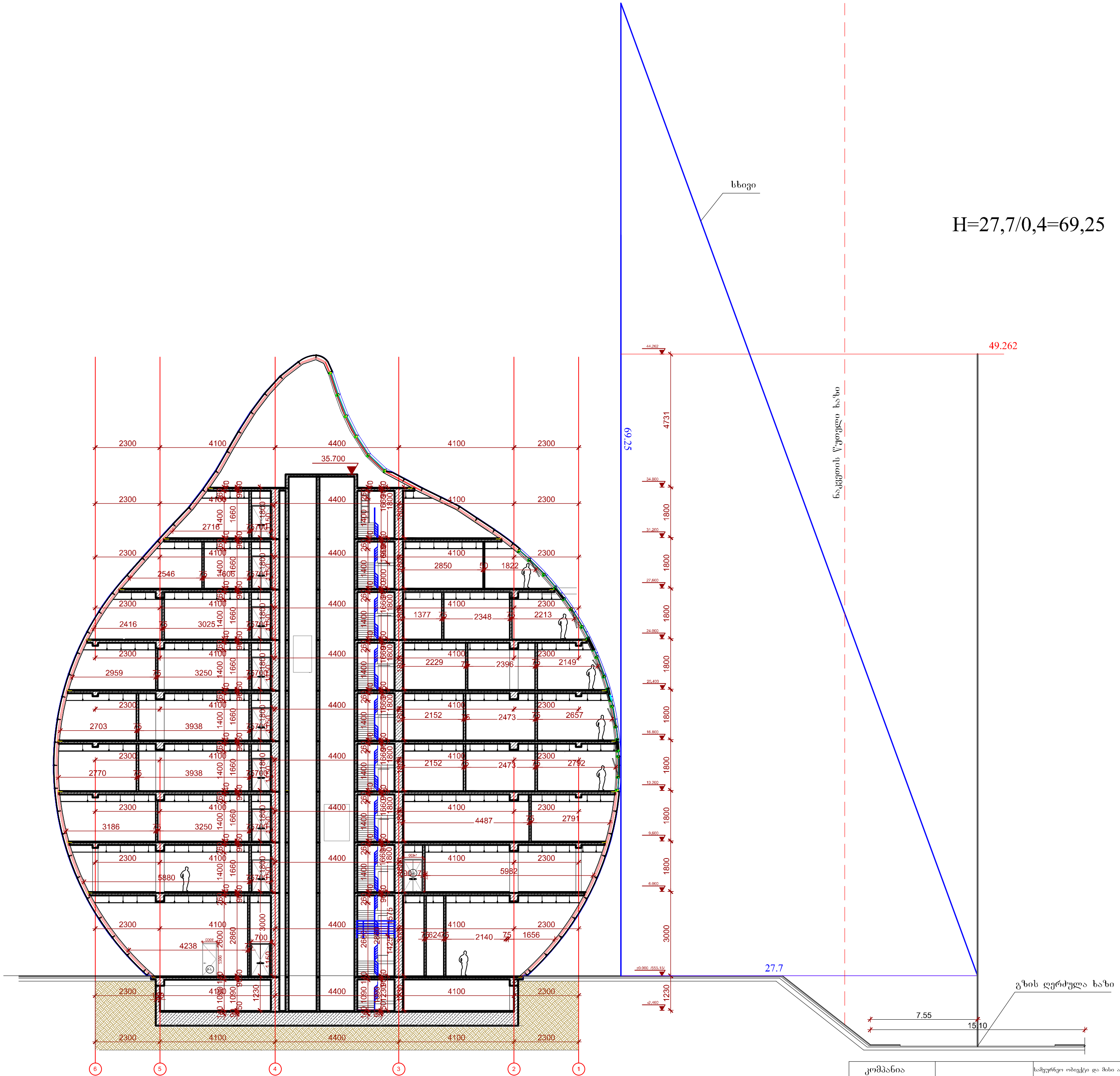

კომპანია		სამეურნეო ობიექტი და მისი ადმინისტრაციული შენობა			ფორმატი
დირექტორი		სიმაღლის განმსაზღვრელი პროექტი	ფ. 04	მ. 1:200	A4
არქიტექტორი	ლევან ნაზღაიძე				

სიმაღლის განსაზღვრის პროექტი

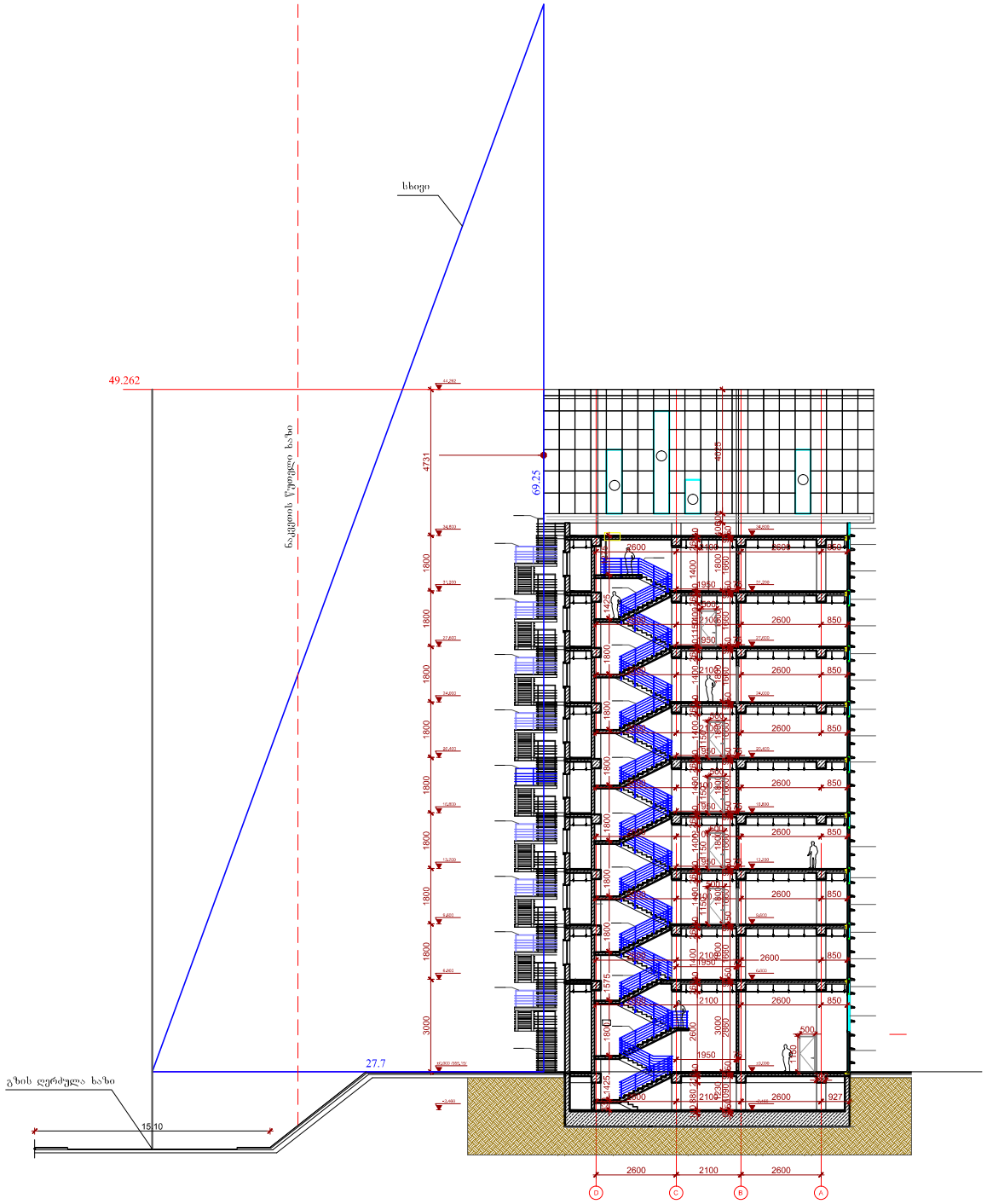

H=27,7/0,4=69,25

კომპანია		სამეურვეო ორგანო და მისი ადმინისტრაციული შენობა			ფორმატი
დირექტორი		სიმაღლის განსაზღვრული პროექტი	ფ. 05	მ. 1:200	A4
არქიტექტორი	ლევან ნაჩალაძე				

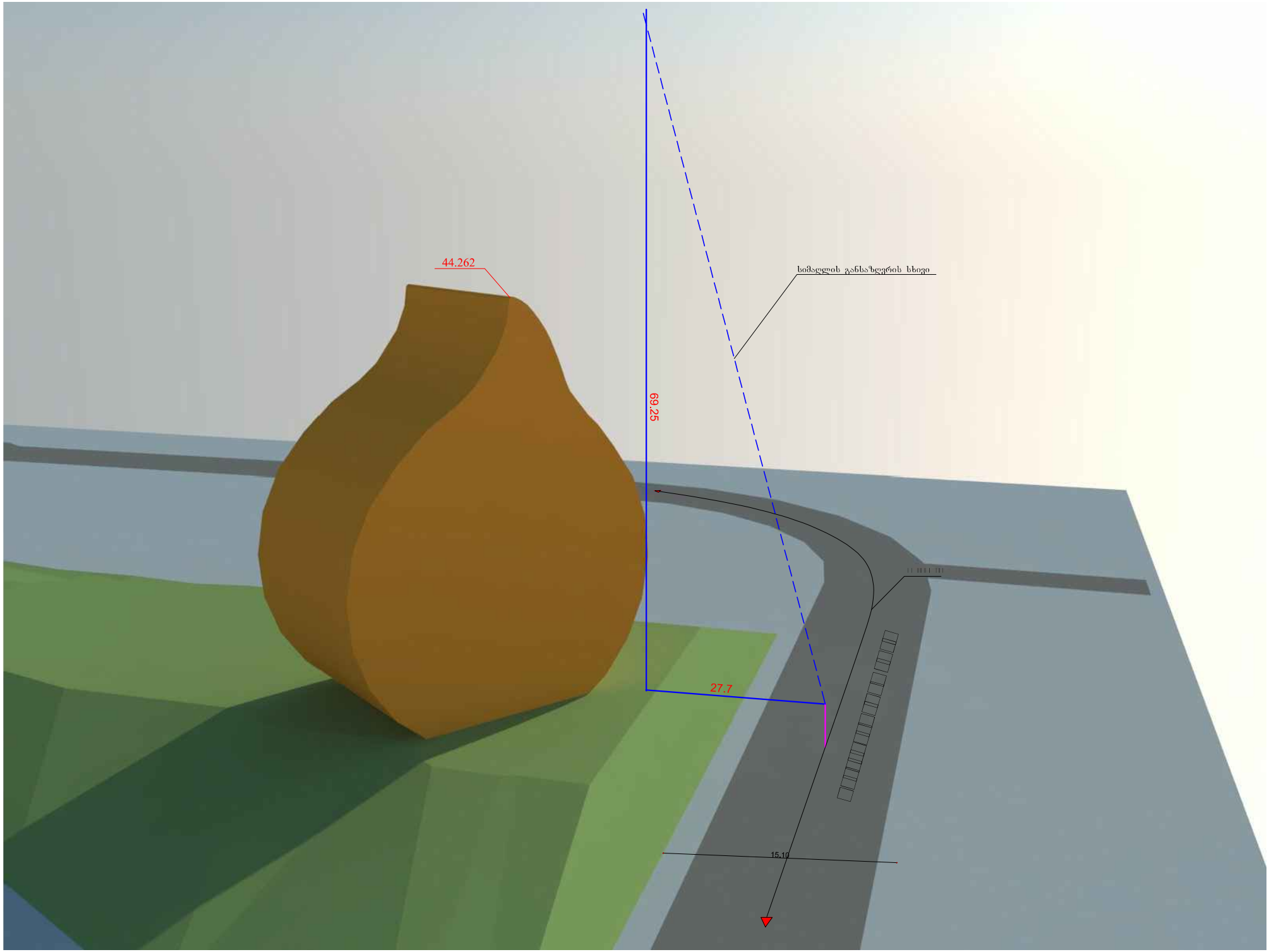
44.262
სიმაღლის განსაზღვრის სხივი
69.25
27.7
15.10