გენგეგმა
მ. 1:500

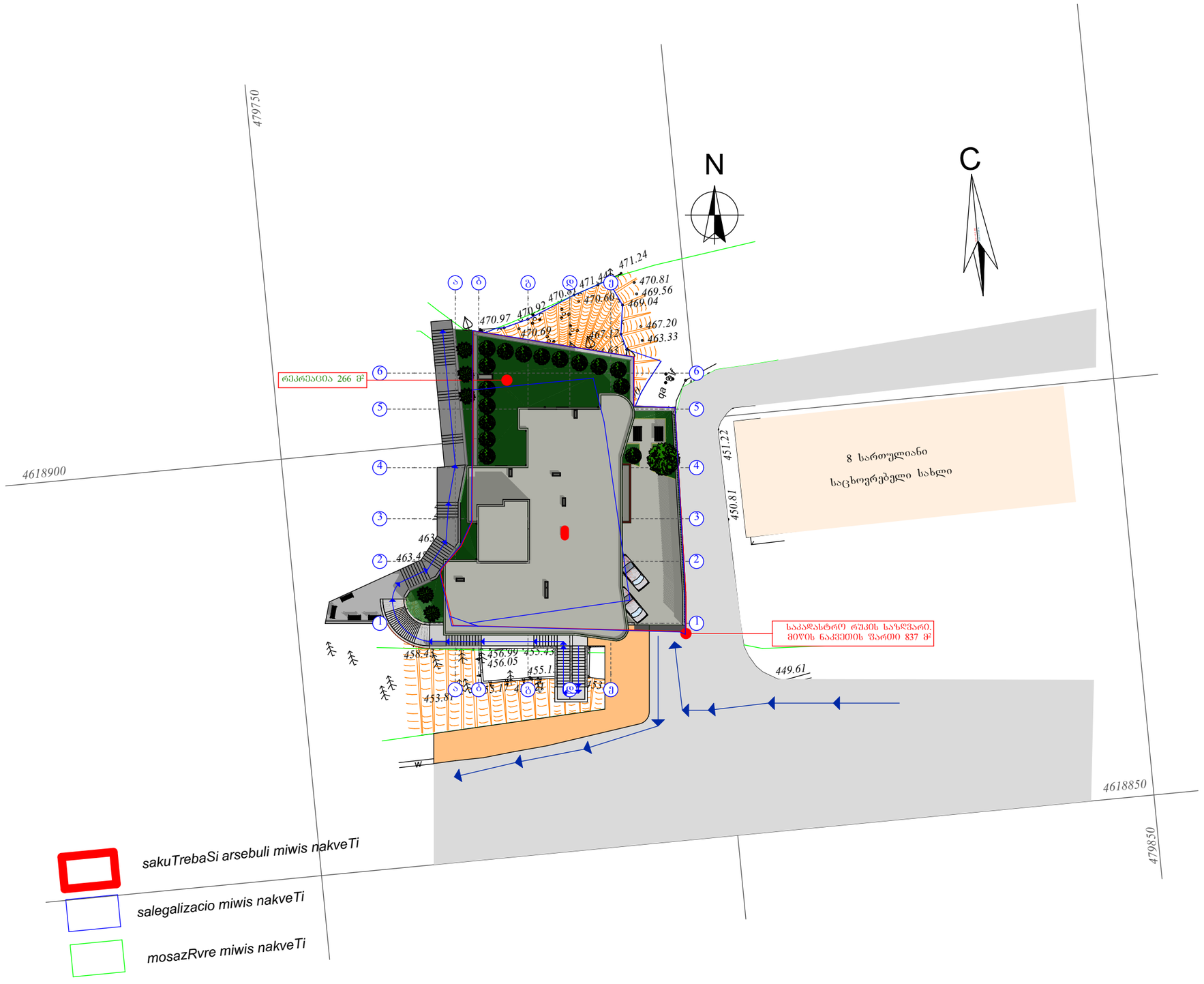

ფორმატი	დაკვეთა №	ფაილის სახელი
A3		

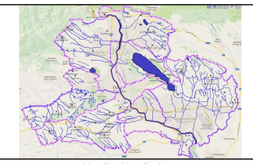

შენიშვნები:

1. ზომები მოცემულია მეტრებში;

2.არქიტექტურული ნიშნული 0.000
შეესაბამება აბსოლუტურ ნიშნულს +450.50

3. ყველა ზომა უნდა შემოწმდეს სამშენებლო მოედანზე. ყველა შეუთავსებლობა უნდა გარკვეულ იქნას არქიტექტორთან. მშენებლობის დროს დაშვებულ უზუსტობებზე, ან შეუსაბამობებზე არქიტექტორი პასუხისმგებელი არ არი. მშენებლობის მსვლელობისას საინჟინრო სამუშაოების დაგეგმარება ან სპეციალისტების განცხადებები ან სამუშაო მონახაზები, რაც იწვევს პროექტის ცვლილებას, ხორციელდება მხოლოდ არქიტექტორის ნებართვის შემთხვევაში. მშენებლობის და წარმოების ნებისმიერი ცვლილება უნდა იქნას დაფიქსირებული, მიზეზები დროულად უნდა შეატყობინონ არქიტექტორს.
4. მოცემულია არქიტექტურული ნიშნულები.

დამკვეთი
შ.პ.ს. "თბილისი ჰაუსი"

მისამართი
ქ. თბილისი, ს.ცინცაძის ქუჩა №63 ის მიმდ.

პროექტის სახელწოდება
ქალაქი თბილისი, ს.ცინცაძის ქუჩა №63 ის მიმდ. მრავალბინიანი საცხოვრებელი სახლის პროექტი.

თანამდებობა	გვარი	ხელმოწერა
დირექტორი	ზ. აბზიანიძე	
არქიტექტორი	ჯ. ფხუტური	
შეასრულა	ჯ. ფხუტური	

	მისამართი თბილისი, საკაძის დადმართი №6

მასშტაბი	1-500	ნახაზი	გენგეგმა
თარიღი	2015 წ.		
სტადია	ფურცელი	ფურცლები	
არქ. პრ.			

საქართველო

ქ. თბილისის მერია

სსიპ თბილისის არქიტექტურის სამსახური

სამსახურის უფროსი მ\შ: /გ. გოგოლაშვილი/

ქ.თბილისი, ვაკე-საბურთალოს რაიონი, საბურთალოს ქ. №63-ის მიმდებარედ,
მოქ. შალვა ბასილაძეს საკუთრებაში დარეგისტრირებული
494 კვ.მ. არასასოფლო-სამეურნეო დანიშნულების მიწის ნაკვეთის

გეგმა

საფუძველი: ქ. თბილისის მთავრობის №20-32-704. 10.112008 წლის დადგენილება

სიტუაციური სქემა	მაშტაბი: 1:2000

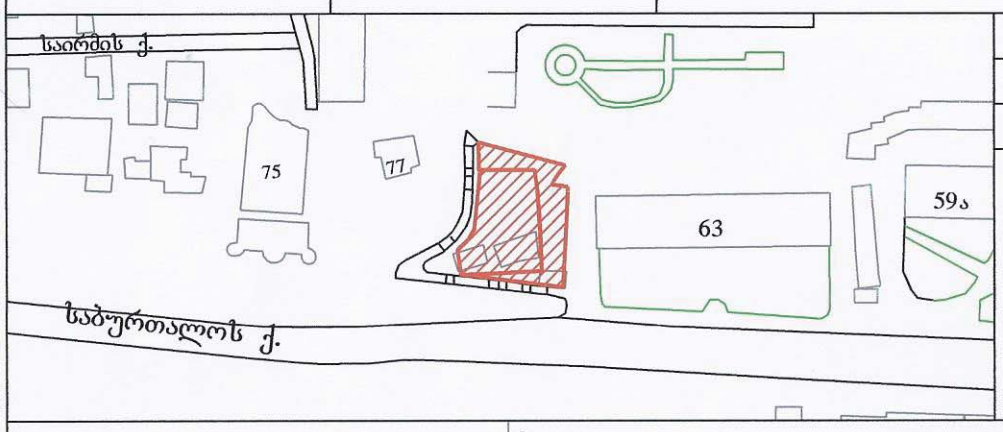

მიწის ნაკვეთის საზღვრების მომზადების და საინვესტიციო განყოფილება		
განყოფილების უფროსი		
მთავარი სპეციალისტი		



საკუთრებაში არსებული მიწის ნაკვეთი

სალეგალიზაციო მიწის ნაკვეთი

მოსაზღვრე მიწის ნაკვეთი

პირობითი აღნიშვნები

WGS 1984 -ის კოორდინატთა სისტემის UTM პროექცია

ძხ	საცხ. შენობა	ხის ღობე	წ — წყალგაყვანილობა
ქა	არასაცხ. შენობა	ღობე	
	ფარდული	ქვის კედელი	გ — გაზი
	მშენებარე შენობა	ბალახი	კ — კანალიზაცია
	სატრანსფორ. ჯიხური	კედელი	
	ხეები	ფლატე	სან — სანიაღვრე
	გარე განათება	რკინიგზა	კბ — კავშირგაბმულობა
		სამეთვალყურეო ჭები	ელ. ქსელები
		ელ. გადამცემი ხაზი	თბ — გათბობა

შენიშვნა: 1) ——— ნაკვეთის საზღვარი (თუ იგი არის ნახაზზე) მითითებულია დამკვეთის მიერ
2) მიწის სამუშაოების შესრულებისას შეატყობინეთ კომუნიკაციის წარმომადგენლებს

შ.პ.ს. "კირკიტაძე და კომპანია" (ს/ნ 416294006 7)

პეკინის ქ. №27/10 ტ: 37 46 49 მობ: 8 99 56 22 76, ფაქსი: 37 23 00

L.T.D "KIRKITADZE & COMPANY"

Pekini str. N 27/10 tel: 37 46 49 mob: 8 99 56 22 76, fax: 37 23 00

www. kirkitadze.ge kirkitadze@mail.ru

დირექტორი:		კირკიტაძე რ.
აზომა:		ჯამბაზიშვილი ბ.
დახაზა:		თოდუა გ.
დამკვეთი:		ბასილაძე შ.
მაშტაბი: 1:500		03/02/2014წ.

...\CincaZis q #63_03 02.015.TOPO. 12/7/2015 5:20:51 PM