საქართველოს
ქ. თბილისის მერია
სსიპ თბილისის არქიტექტურის სამსახური

ქ. თბილისი, ც. დადიანის, მახალდიანის და ხიმშიაშვილის ქუჩების გადაკვეთა,
მიწის ნაკვეთების
გ ე გ მ ა

სამსახურის უფროსი
/გ. გოგოლაშვილი/.

სიტუაციური სქემა
მ 1:2000



მიწის ნაკვეთის გამოყენების პირობების მომზადების განყოფილება		
განყოფილების უფროსი:		
მთავარი სპეციალისტი:		
საინვესტიციო განყოფილება		
განყოფილების უფროსი:		
მთავარი სპეციალისტი:		
მიწის ნაკვეთის ფუნქცია და ქალაქმშენებლობითი პირობების პარამეტრები		

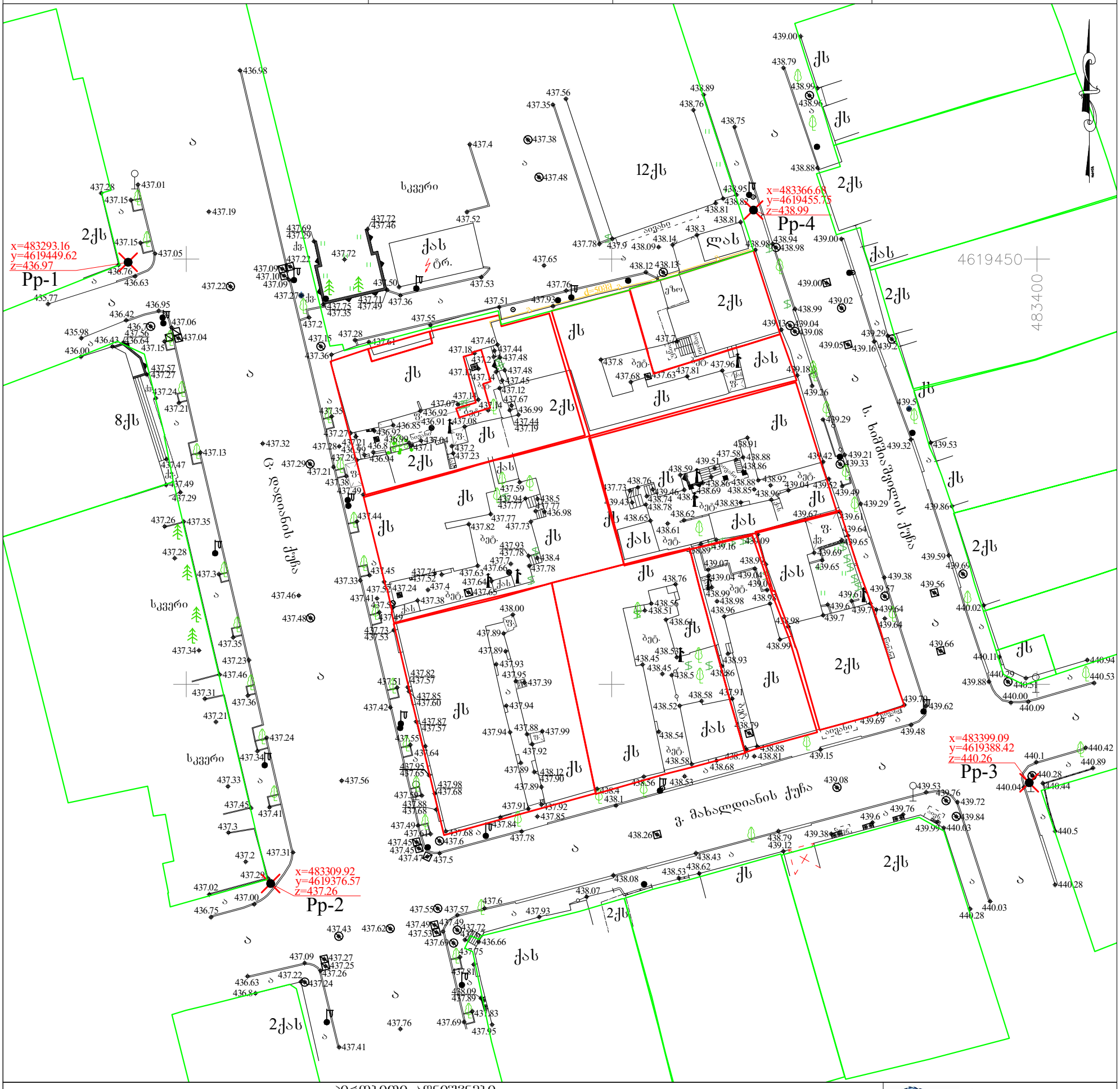

პირობითი აღნიშვნები

WGS 84–ის კოორდინატთა სისტემის UTM პროექცია

ქს საცხოვრებელი შენობა	ბორდიური	ბეტონის ღობე	მიწის ნაკვეთის საზღვარი
ქას არასაცხოვრებელი შენობა	ა ასფალტის გზა	მავთულბადის ღობე	მეზობლის მიწის ნაკვეთის საზღვარი
ფარდული	გრ. გრუნტის გზა	ბ გაზი	ხეები, პალმა, ბუჩქი
საბურავი საბური	რკინიგზა	წ წყალი	ბოძები
ნარგრავი დანარგული შენობა	221 მთავარი იზოჰიფსი იზოჰიფსი სიმაღლით	ნაყარი მიწა	განათების ელ. ბოძი
რეზ რეზერვუარი	ქვის ღობე	ჩამოჭრილი გრუნტი	ონკანი, სათვალთვალო ჭა
თხრილი	ტრ ტრანსფორმატორი, ელ. ქვესადგური	ლითონის ღობე	კონტურული ხაზი
			ქარსაცავი ზოლი
			ცოცხალი ღობე
			ანძა, ანტენა

თბილისი ჯგუფი ბარნოვის ქ. №71
info@tbilisigroup.ge 322 40 06 60

დირექტორი	ნ. ჭეიშვილი
ახმა	ვ. ჯიქიძე
დახაზა	ა. კოიოლიაკო
მ 1:500	2015წ.

გენგეგმა

მ1:500

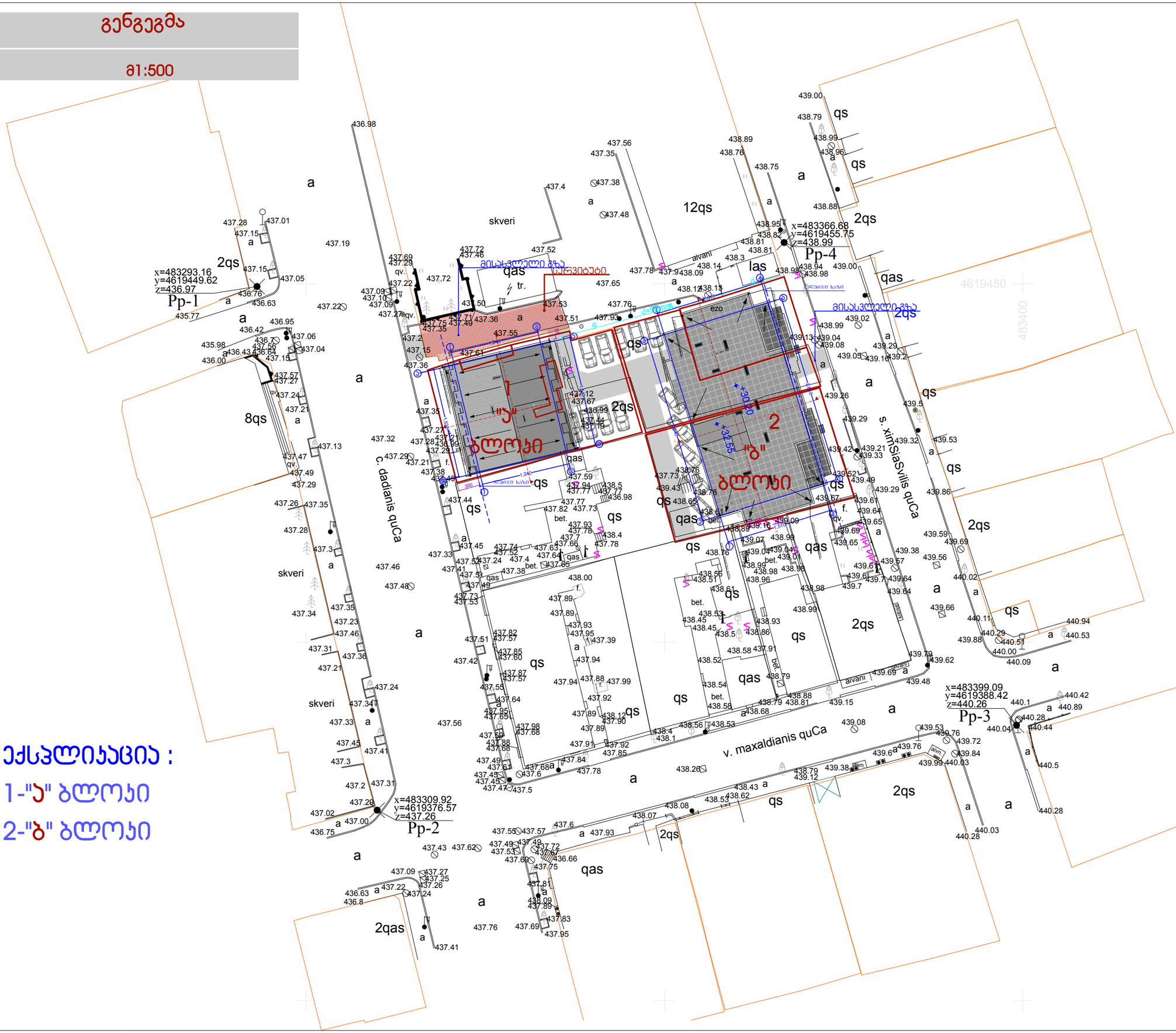

ექსპლიკაცია :

1-"ა" ბლოკი

2-"ბ" ბლოკი





შენიშვნები:

1. ზომები მოცემულია მეტრებში;

2.არქიტექტურული ნიშნული 0.000 შეესაბამება აბსოლუტურ ნიშნულს + 437.3

3. ყველა ზომა უნდა შემოწმდეს სამშენებლო მოედანზე. ყველა შეუთანხმებლობა უნდა გარკვეულ იქნას არქიტექტორთან. მშენებლობის დროს დაშვებულ უზუსტობებზე, ან შეუსაბამობებზე არქიტექტორი პასუხისმგებელი არ არის. მშენებლობის მსვლელობისას საიზოლირო სამუშაოების დაფარვამდე ან სხვადასხვა კონსტრუქციების გარსხლტებში ან სამუშაო მონაკვეთებში, რაც იწვევს პროექტის ცვლილებას, ხორციელდება მხოლოდ არქიტექტორის ნებართვის შემთხვევაში. მშენებლობის და წარმოების ნებისმიერი ცვლილება უნდა იქნას დაფიქსირებული, მიზეზები დროულად უნდა შეატყობინოს არქიტექტორს.

4. მოცემული არქიტექტურული ნიშნულები.

ფორმატი	დაკვეთა №	ფაილის სახელი
A3		

დამკვეთი
შ.პ.ს. "ვილასეტი"

მისამართი
ქ. თბილისი, ც. დადიანის ქუჩა №63 / ხიმშიაშვილის ქუჩა №24, №26

პროექტის სახელწოდება
მრვალფუნქციური შენობა

თანამდებობა	გვარი	ხელმოწერა
დირექტორი	ზ. აბზიანიძე	
არქიტექტორი	კ. სახვაძე	
შეასრულა	კ. სახვაძე	

ARCO

მისამართი
თბილისი,
საკაძის დაღმართი №6

მასშტაბი	1:100	ნახაზი
თარიღი	2015 წ.	

სტადია	ფურცელი	ფურცლები
არქ. პრ.		

გენგეგმა

მ1:500

ავტოსადგომების სქემა

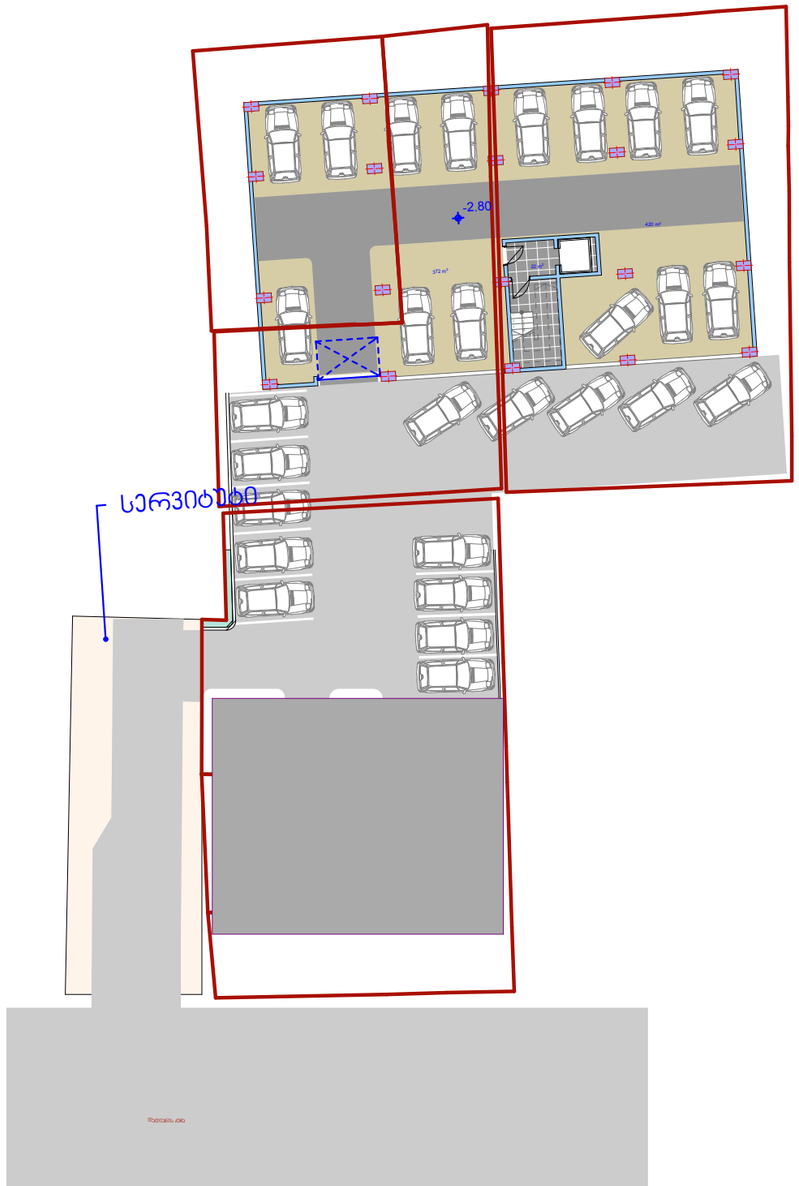

ხიმშიაშვილის ქუჩა

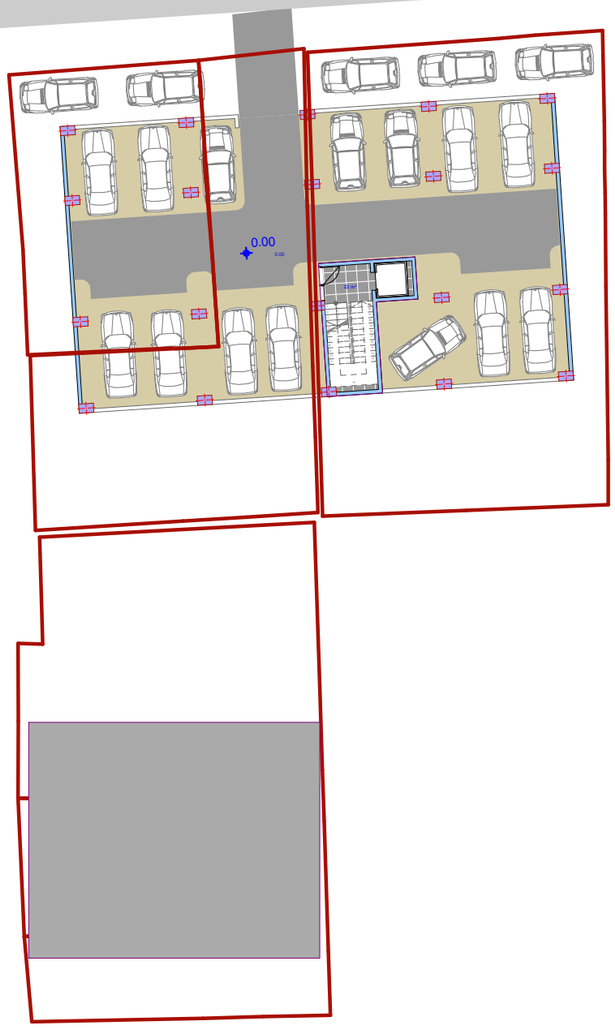

ფორმატი	დაკვეთა №	ფაილის სახელი
A3		





შენიშვნები:

1. ზომები მოცემულია მეტრებში

2.არქიტექტურული ნიშნული 0.000 შეესაბამება აბსოლუტურ ნიშნულს + 437.3

3. ყველა ზომა უნდა შემოწმდეს სამშენებლო მოედანზე. ყველა შეუთანხმებლობა უნდა გარკვეულ იქნას არქიტექტორთან. მშენებლობის დროს დაშვებულ უზუსტობებზე, ან შეუსაბამობებზე არქიტექტორი პასუხისმგებელი არ არი. მშენებლობის მსვლელობისას საინჟინრო სამუშაოების დაკვეთმარება ან სპეციალისტების განსაზღვრები ან სამუშაო მონაკვეთი, რაც იწვევს პროექტის ცვლილებას, ხოლოცვლილება მოხდეს არქიტექტორის ნებართვის შემთხვევაში. მშენებლობის და წარმოების ნებისმიერი ცვლილება უნდა იქნას დაფიქსირებული, მისჭიები დროულად უნდა შეატყობინონ არქიტექტორს.

4. მოცემულია არქიტექტურული ნიშნულები.

დამკვეთი

შ.პ.ს. "ვილასეტი"

მისამართი

ქ. თბილისი, ც. დადიანის ქუჩა №63 / ხიმშიაშვილის ქუჩა №24, №26

პროექტის სახელწოდება

მრავალფუნქციური შენობა

თანამდებობა	გვარი	ხელმოწერა
დირექტორი	ზ. აბზიანიძე	
არქიტექტორი	კ. სახვაძე	
შეასრულა	კ. სახვაძე	

RCO

მისამართი

თბილისი, სააკაძის დღმართი №6

მასშტაბი	1:100	ნახაზი
თარიღი	2015 წ.	

სტადია	ფურცელი	ფურცლები
არქ. პრ.		