განმარტებითი ბარათი

მოცემულ ნახაზებში ფასადებზე მოცელუმია სიმაღლის განმსაზღვრელი სხივები დადგენილი ფორმულის მიხედვით 0.5 L = 0.4 H, ფასადზე მონიშნული მწვანე ლაქა აღნიშნავს თუ შენობის რომელ ნაწილში გადის კონკრეტული მოცემული სხივი, იმის გათვალისწინებით, რომ შენობა ნაგებობის ფასადი არაერთგვაროვანია იმ ქუჩის მხრიდან რომელზედაც ამოქმედებულია აღნიშნული ფორმულა. რადგანაც ფასადი და საზოგადოებრივი საზღვარი არა ერთგვაროვანია, ფასადის კონკრეტულ მონაცემებში ნაჩვენებია ორ ორი სხივი, რომლებიც აღნიშნავენ კონკრეტული მონაკვეთის ყველაზე ახლო და ამავე მონაკვეთის შორეულ მანძილს ქუჩის ღერძულა ხაზიდან შენობის კიდემდე.

შენობა ეტევა არსებული ქუჩის ვიწრომანძილებში შესაბამისად ის ასევე ეტევა მოცემულ მეორე უფრო განიერ მონაკვეთშიც. თითოეულ მონაკვეთში მოცემულია 2 სხივი. მიღებული მაქსიმალური სიმაღლის წერტილისა და ქუჩის ღერძულა ხაზის ურთიერთ შეერთებიდან გამომდინარე, მიღებული ხაზის (სხივის) გაყოლებაზე სართულები ტერასულად განლაგდა.

დამკვეთი:	შპს "კრწანისი ვილა რეზიდენსი"				
მისამართი:	ქ. თბილისი, ოქროყანის დასახლება.			შ.პ.ს. CONCEPT-STUDIO ARCHITECTURE & DESIGN	უშანგი ჩხეიძის №28 მისამართი: ტელ: 890 92 99 96 www.concept-studio.ge
თანამდებობა	გვარი	ხელმოწერა	თარიღი		
დირექტორი	მ. მახოშვილი		22.11.15	მასშტაბი	სიმაღლის განსაზღვრის პროექტი
				თარიღი 22.11.15	
პრ. ავტორი	ა. ჯაჯელიშვილი		22.11.15	სტადია	ფორმატი A-4

სხივი №1

სიმაღლის განსაზღვრელი სქემა მ. 1:100

ფასადი ღერძებში ა-ე

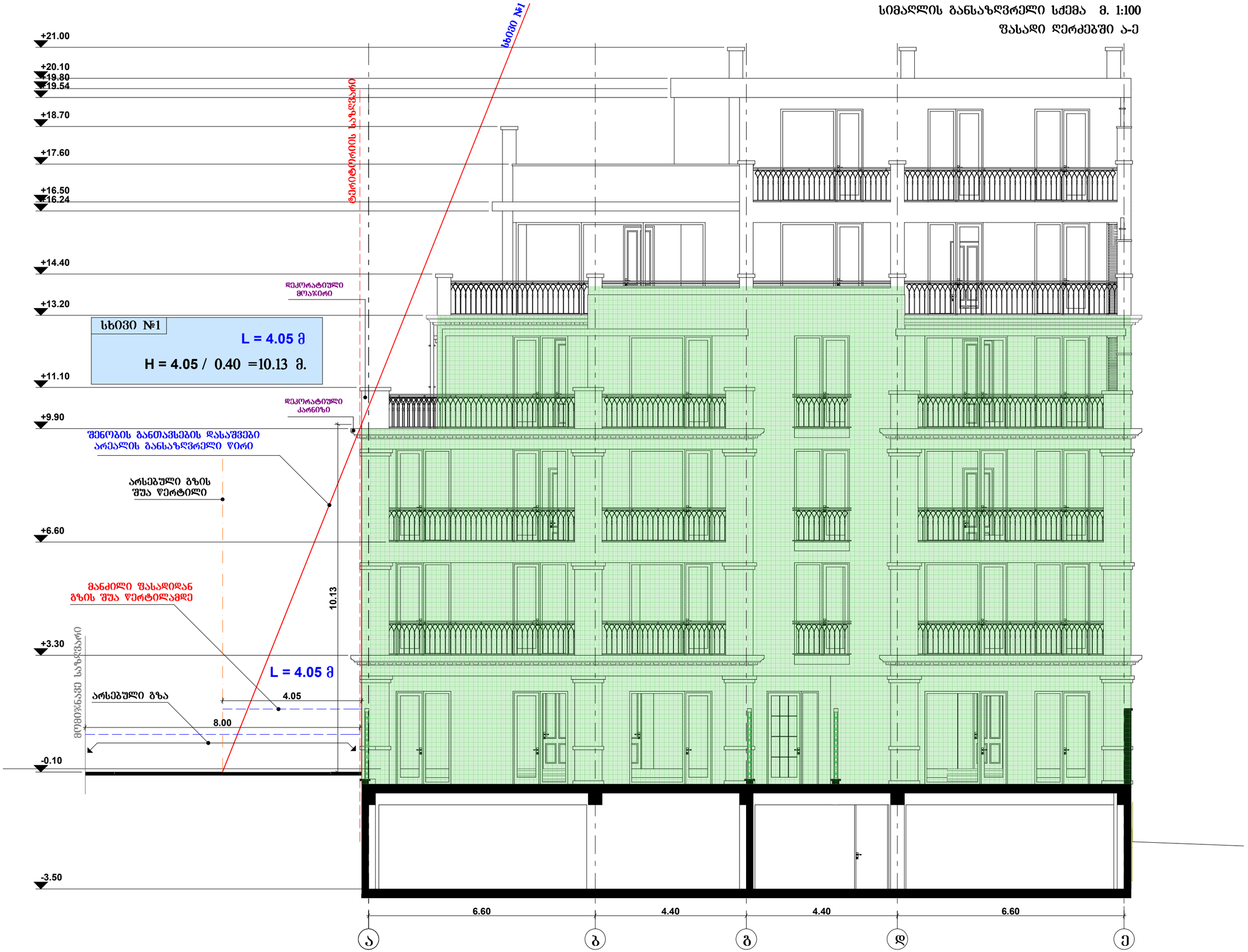

სხივი №2

სიმაღლის განსაზღვრელი სქემა მ. 1:100

ფასადი ღერძებში ე-ა

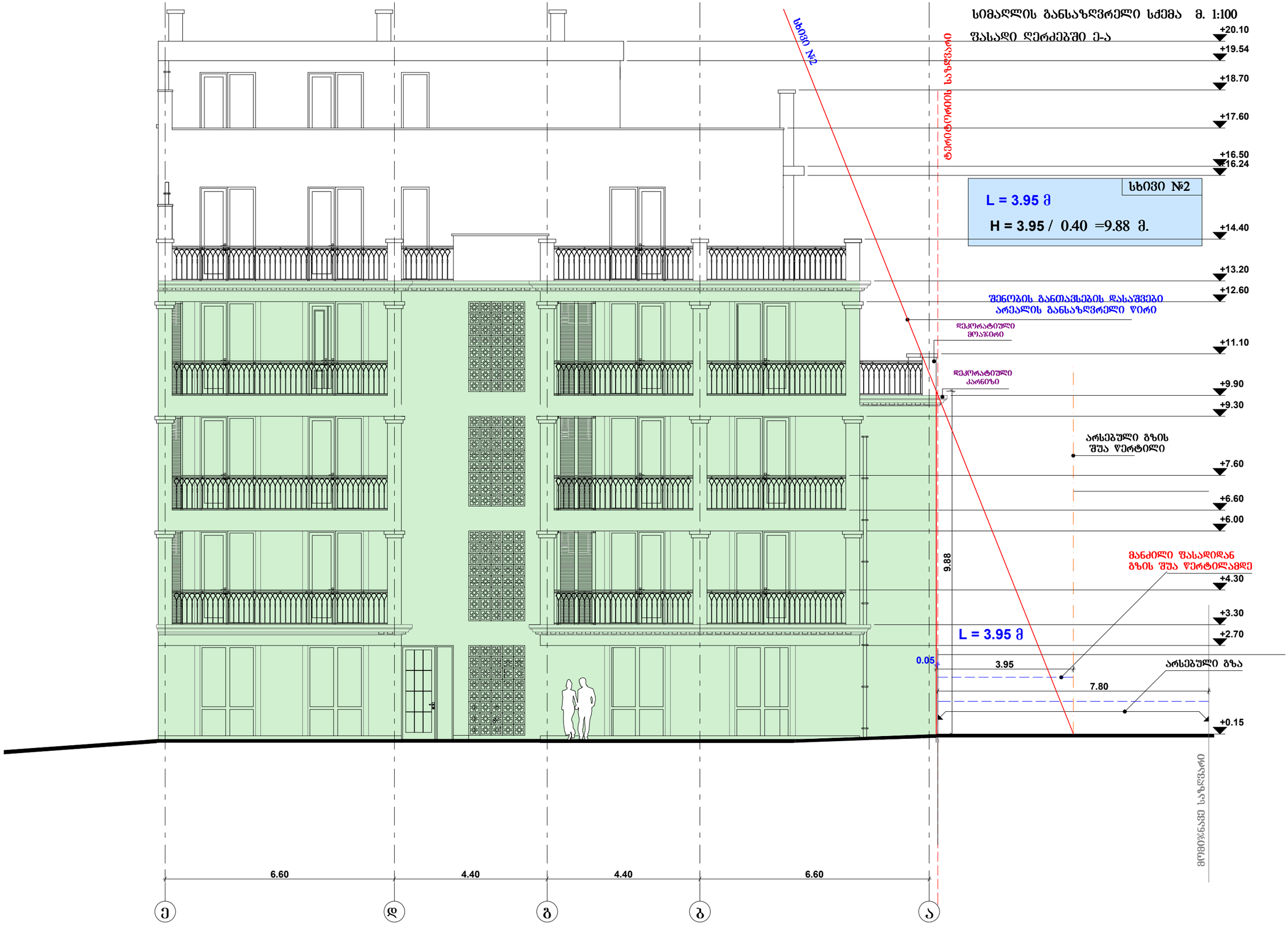

სხივი №3

სიმაღლის განსაზღვრელი სქემა მ. 1:100

ფასადი ღერძებში 1-4

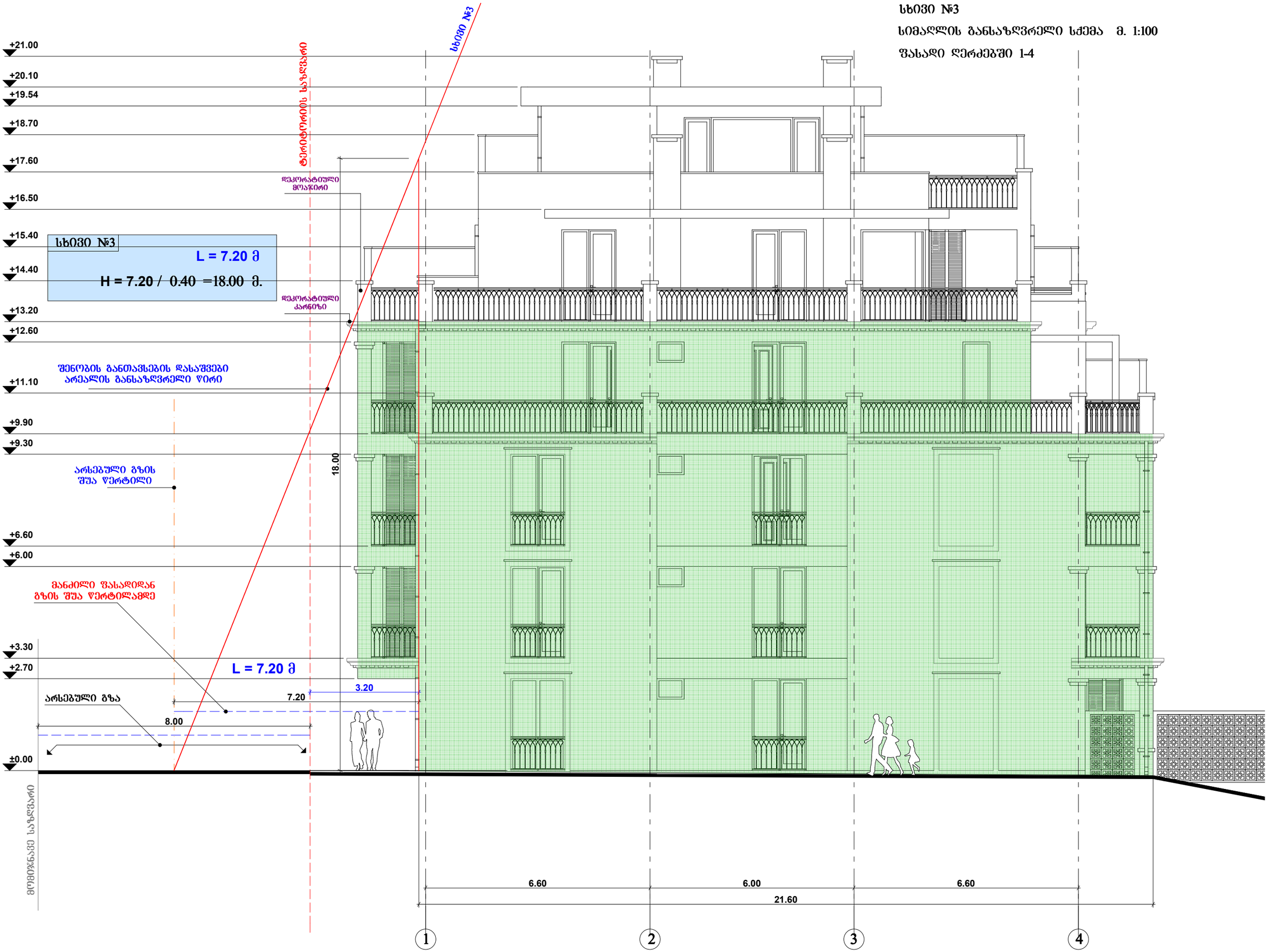

სხივი №4

სიმაღლის განსაზღვრელი სქემა მ. 1:100

შასადი ღერძებში 4-1

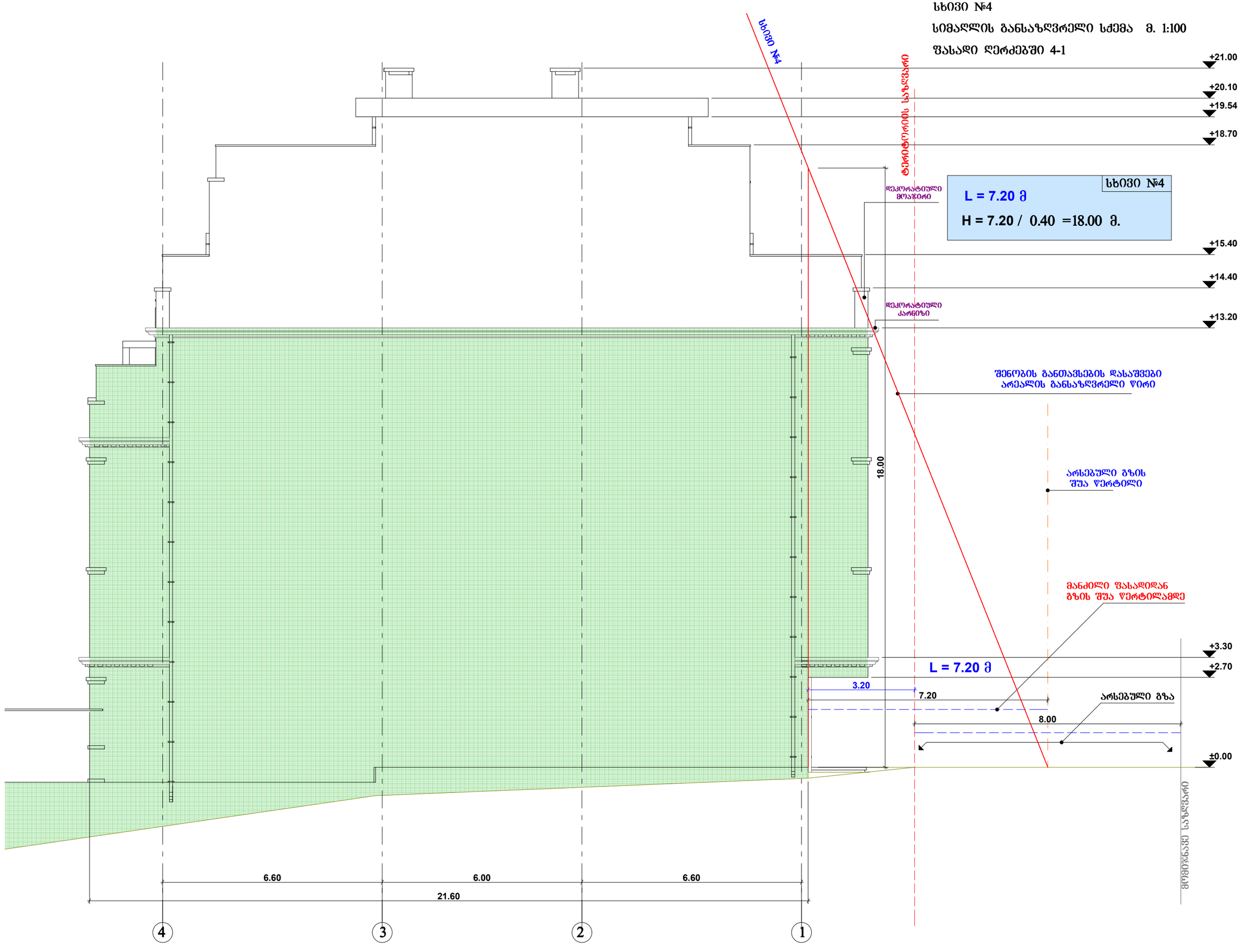

გენგეგმა

სიმაღლის განსაზღვრელი სქემა

სხ030 №1 სხ030 №2 სხ030 №3 სხ030 №4

