საქართველო

ქ.თბილისის მერია

სსიპ. ქ. თბილისის არქიტექტურის სამსახური

სამსახურის უფროსი

სიტუაციური გეგმა

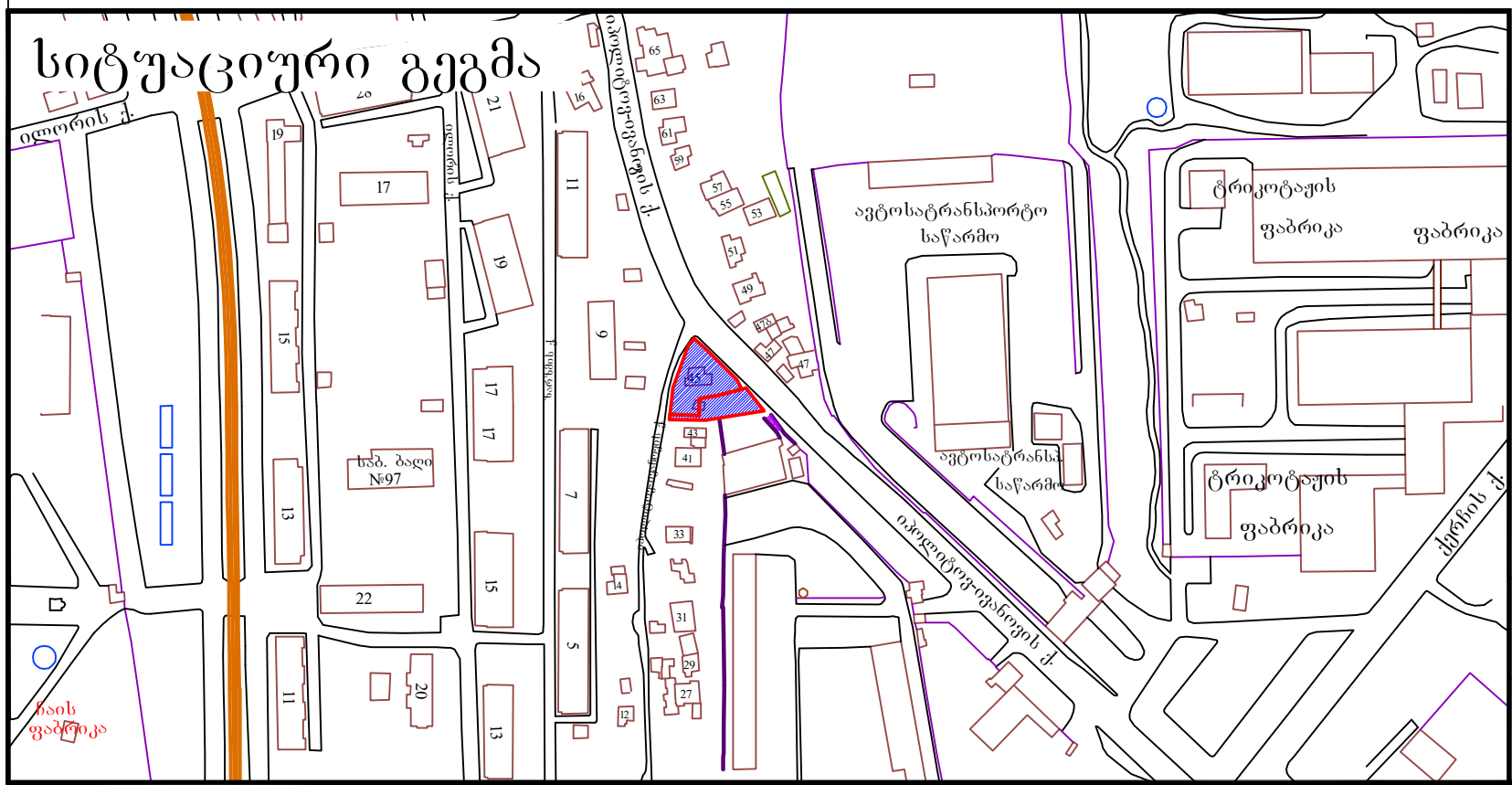

განყოფილ. უფროსი		
მთავარი სპეც.ტი		

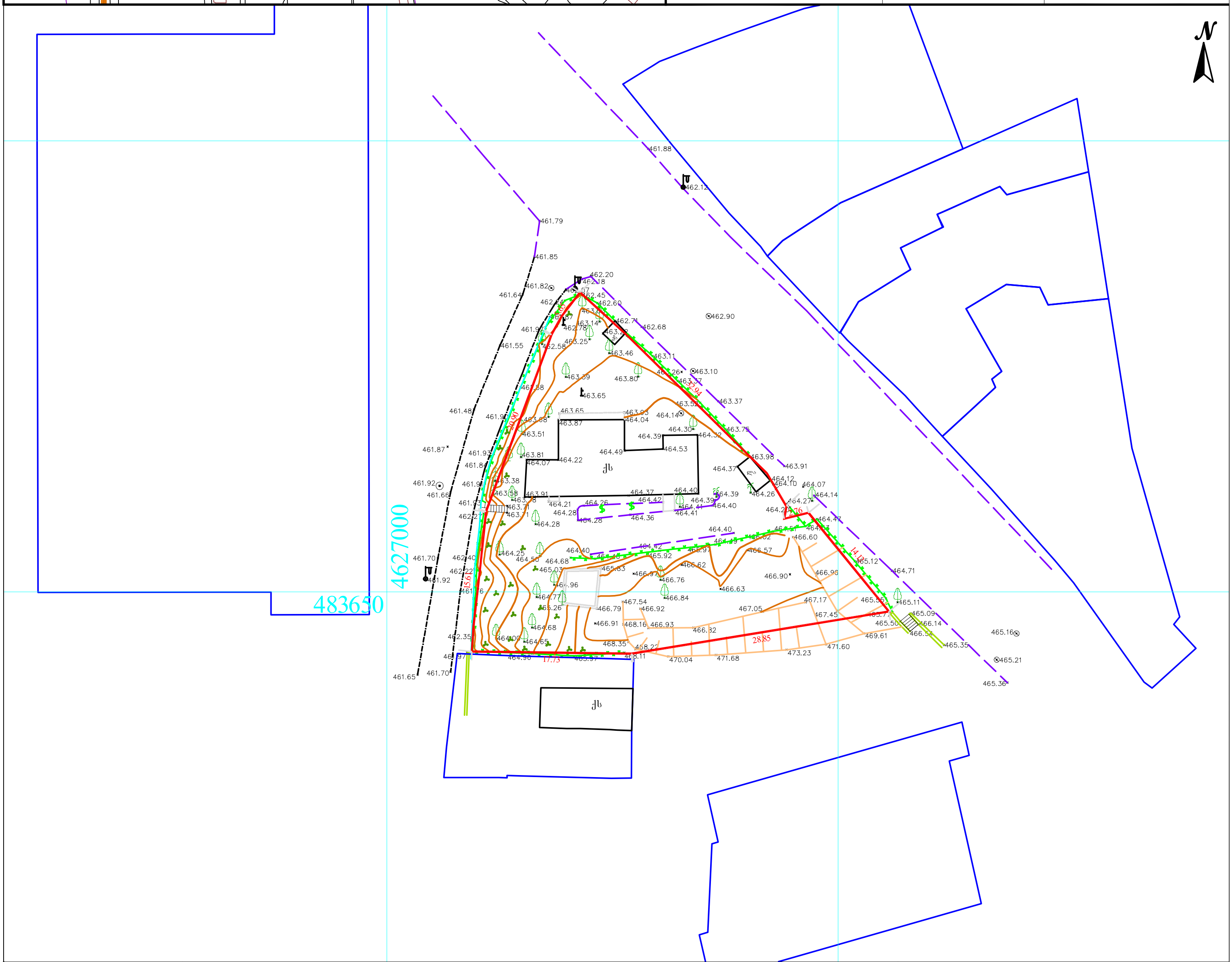

პირობითი აღნიშვნები	შენიშვნა: მიწის სამუშაოები შეათანხმეთ კომუნიკაციის წარმომადგენლებთან			პროექცია UTM 38N საკოორდინატო სისტემა WGS 84
მიწისქვეშა კომუნიკაციები	ნაკვეთის საზღვარი	ბუჩქი	ცოცხალი ღობე	ღობე
კანალიზაცია	შენობა	გაზონი	ხეების რიგი	ბორდიური
დენის კაბელი	არკა	სამეთვალყურეო ჭები	ტრანსფორმატორი	ბეტონი
გაზის მილი	ფარდული	ძეგლი	რადიო ან ტელე ანძა	კედელი
წყლის მილი	კიბე	შადრევანი	ლამპიონები	საყრდენი კედელი
კავშირგაბმულობა	ფოთლოვანი ხე	ონკანი	ელექტრო ბოძი	ბილიკი
	წიწვოვანი ხე	წყარო ან ჭა	რკინიგზა	გზის კონტური
	ხეხილის ხე	ბენზინგასამართი სადგური	იზოჰიფსი	ფლატე
	პალმა	მაღალი ძაბვის ანძა	მთავარი იზოჰიფსი	წყლის კონტური

შპს,,პრივატტექსერვისი "	Ltd "PRIVATTEKSERVIS
ქ. თბილისი, ორბელიანის ქუჩა №38	მობ: +995 514-44-11-41. E-mail: zviadiw@gmail.com

დირექტორი	ზ. წიკლაური
კომპ. უზრუნველყოფა	ზ. წიკლაური
აზომა	ლ. ჩიტაიშვილი
მისამართი	ქალაქი თბილისი, ქუჩა ივ. ივანოვი, №45. /ქალაქი თბილისი, ქუჩა ივ. ივანოვი, №45 საკადასტრო კოდი: 01.11.05.033.085
	მასშტაბი 1:500 | 27.01.2015

არსებული გენგეგმა
მ 1:500

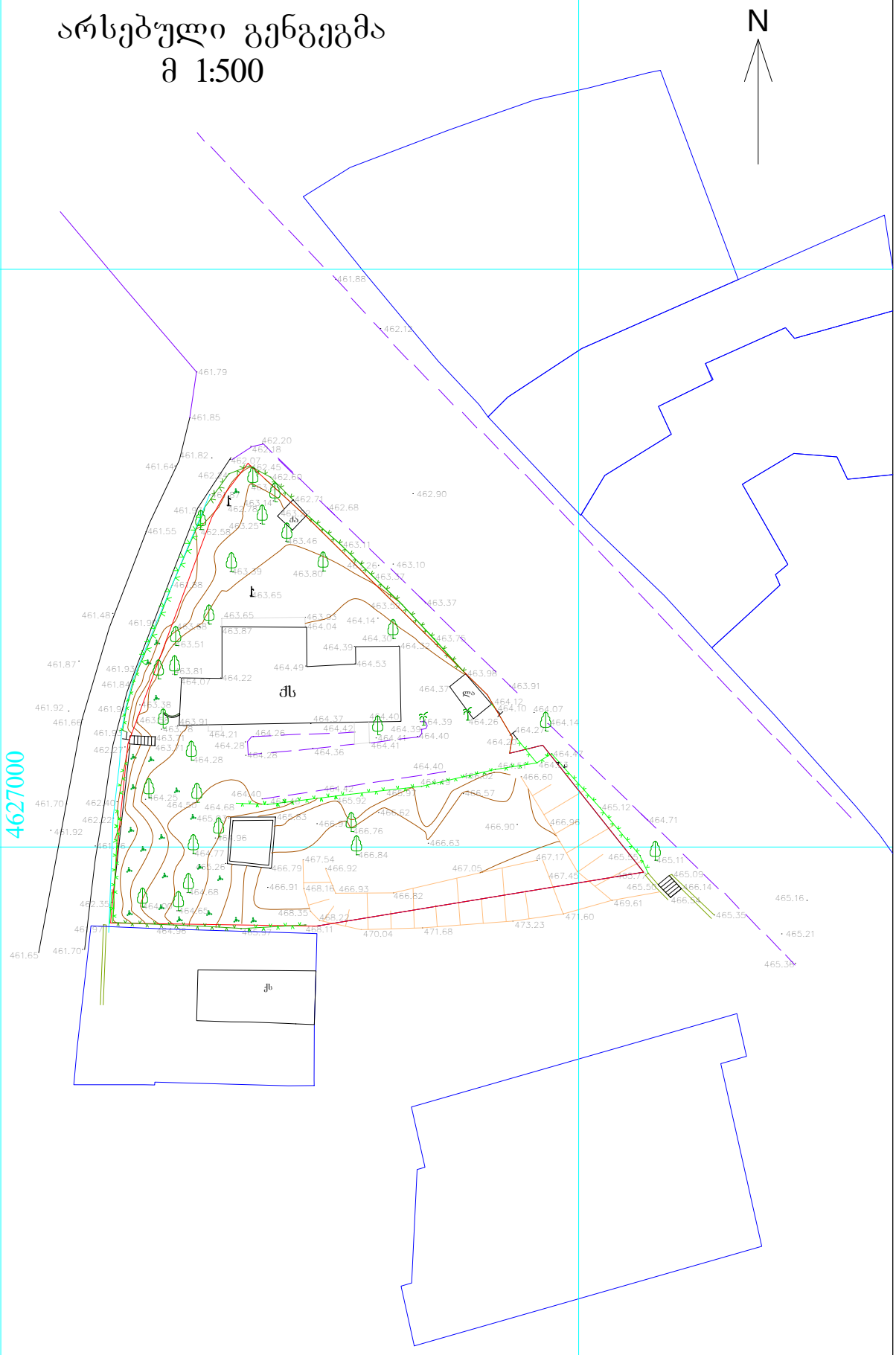

2015 წ	შ.პ.ს "ბესტ ჰაუსი"		დამკვეთი
პროექტის მთ.არქ		თ. კვირცხალია	ზაზა ციცქიშვილი
შეასრულა		თ. კვირცხალია	
ქ. თბილისი ია. ივანოვის №45 ნაკვეთი 01.11.05.033.085	არსებული გენგეგმა მ 1:500		ფურცელი არ-

პროექტის შემდგომ მიღებული გენგეგმა
მ 1:500

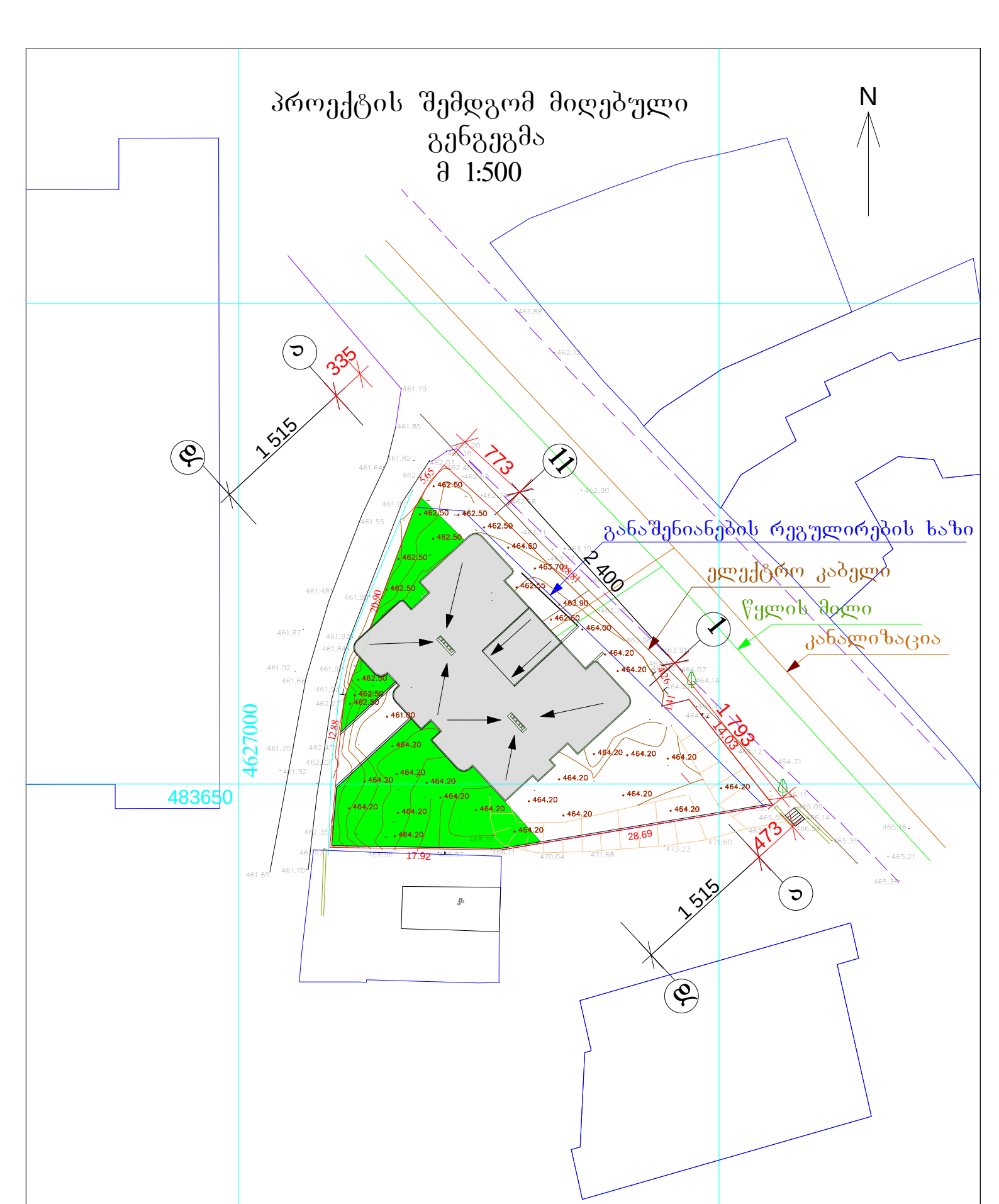

2015 წ	შ.პ.ს "ბესტ ჰაუსი"		დამკვეთი
პროექტის მთ.არქ		თ. კვირცხალია	ზაზა ციცქიშვილი
შეასრულა		თ. კვირცხალია	
ქ. თბილისი ია. ივანოვის №45 ნაკვეთი 01.11.05.033.085	პროექტისშედეგად მიღებული გენგეგმა მ 1:500		ფურცელი არ-

სიმაღლის განმსაზღვრელი გენგეგმა
მ 1:500

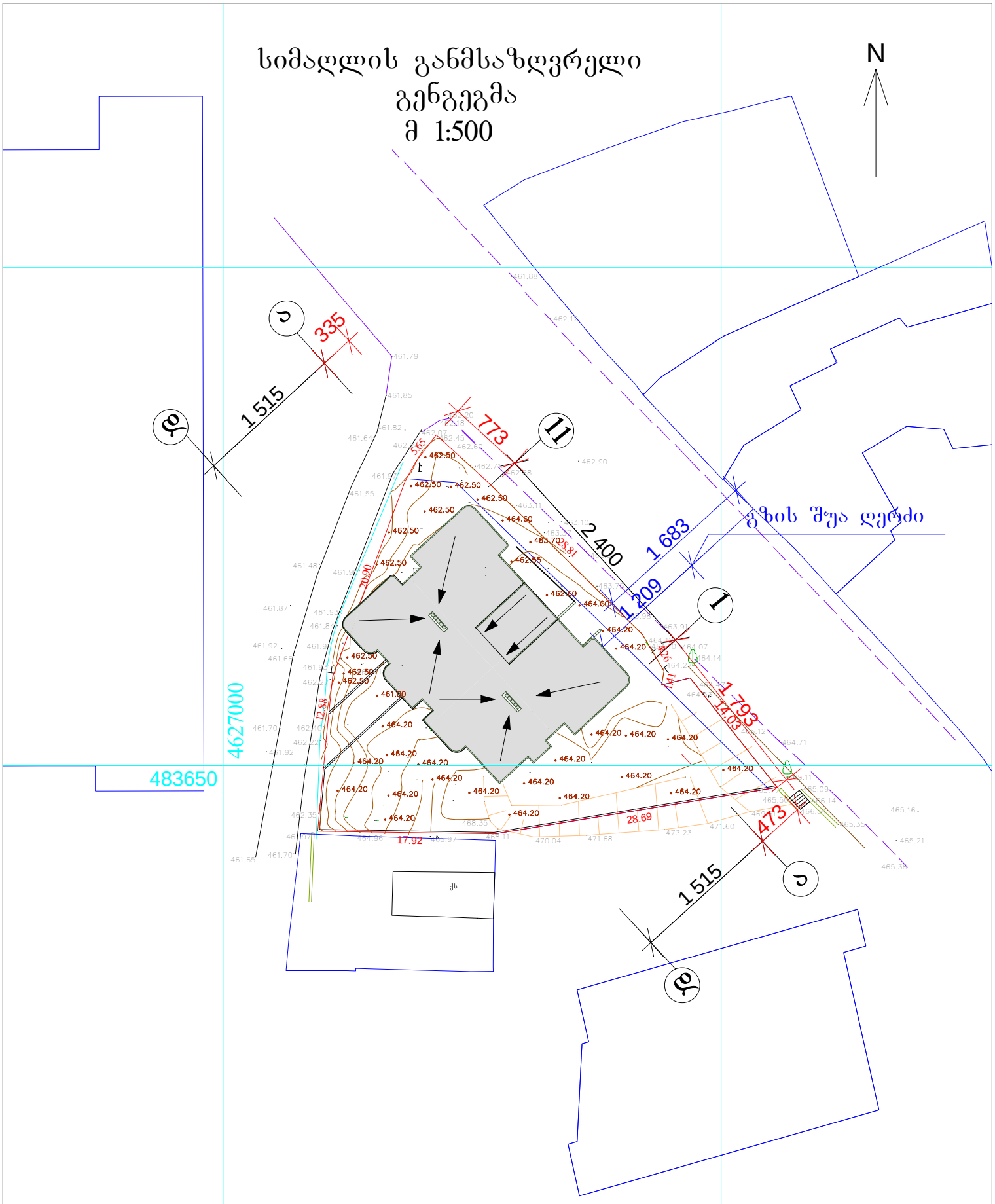

2015 წ	შ.პ.ს "ბესტ ჰაუსი"		დამკვეთი
პროექტის მთ.არქ		თ. კვირცხალია	ზაზა ციცქიშვილი
შესასრულა		თ. კვირცხალია	
ქ. თბილისი ი.ჭ. ივანოვის №45 ნაკვეთი 01.11.05.033.085	სიმაღლის განმსაზღვრელი გენგეგმა მ 1:500		შურცელი არ-