# ფოტომონტაჟი-1



# ფოტომონტაჟი-2



# ფოტომონტაჟი-3



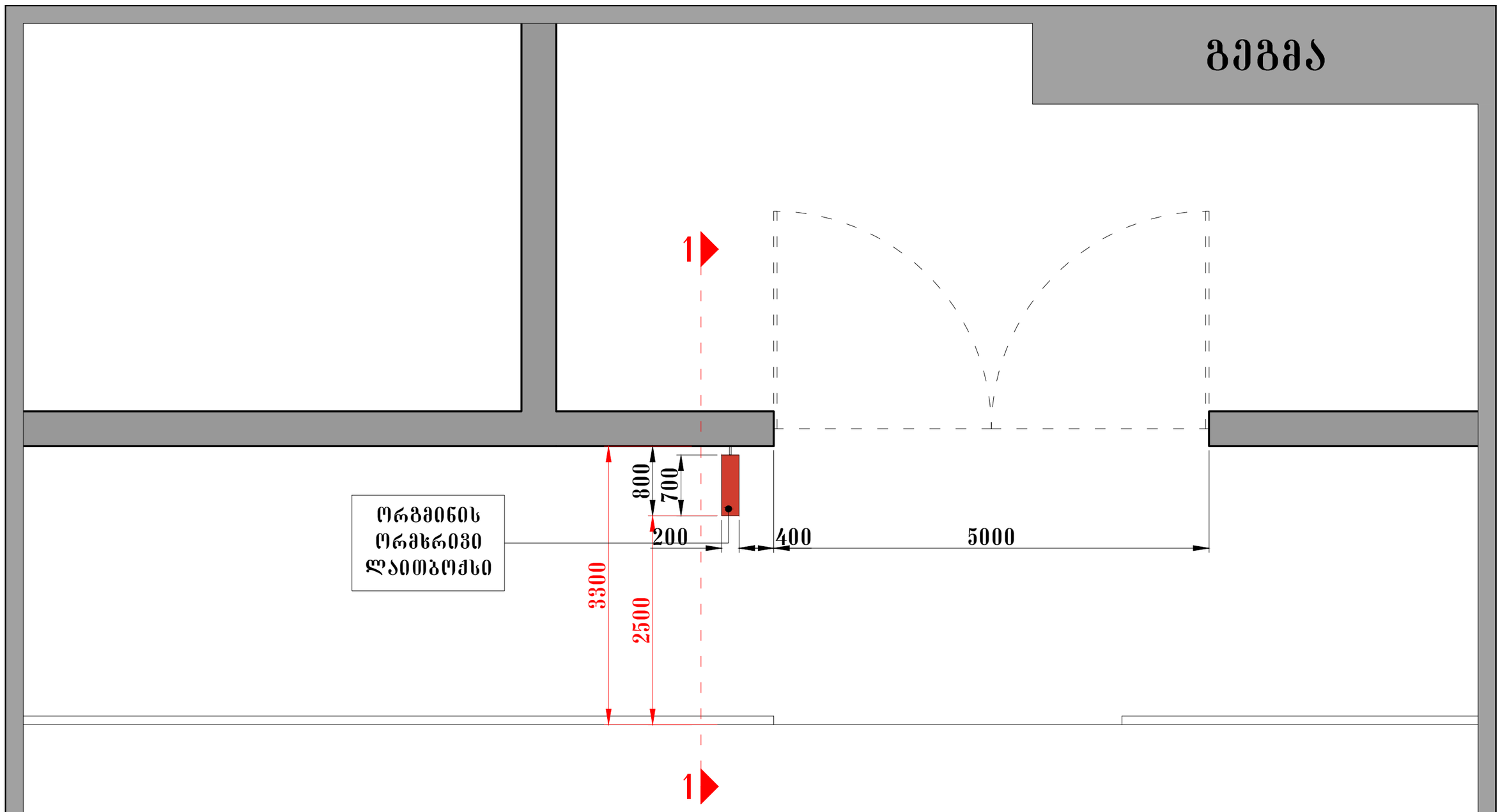


| | | | | |
|---|---|---|---|---|
| M & L Architecture | | | ნახაზის დასახელება | მასშტაბი |
| პრ.მთ.არქიტ. | ლ.ალავიძე | | გეგმა | 1:100 |
| შეამოწმა | მ.ონიკაშვილი | | | |

# ჭრილი 1-1

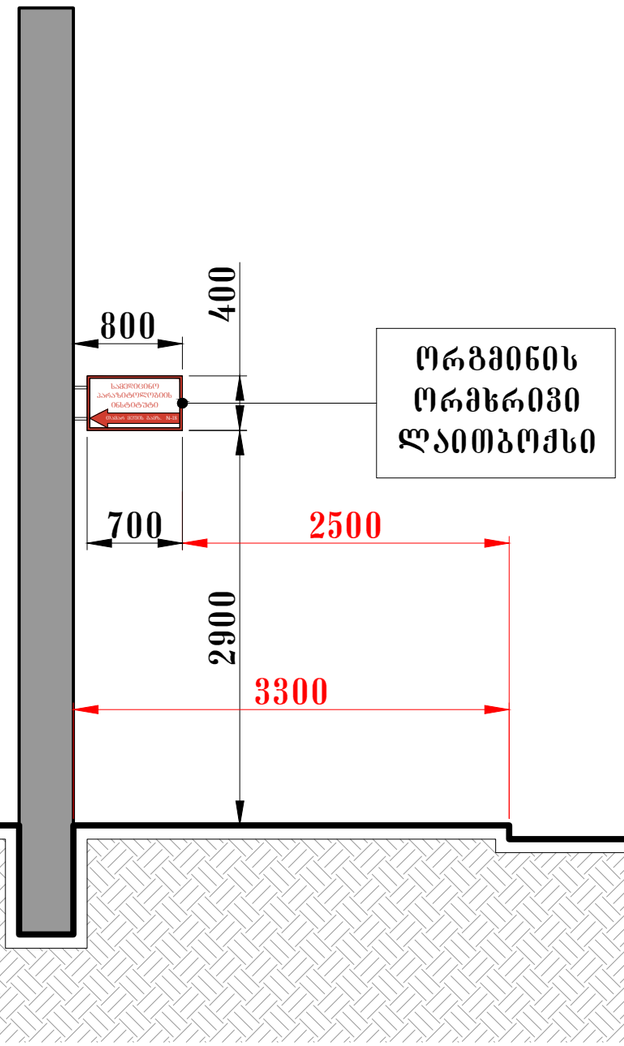


| | | | | |
|---|---|---|---|---|
| M&L Architecture | | | ნახაზის დასახელება | მასშტაბი |
| პრ.მთ.არქიტ. | ლ.ალავიძე | | ჭრილი 1-1 | 1:100 |
| შემამოწმა | მ.ონიკაშრი | | | |

# ფასადი

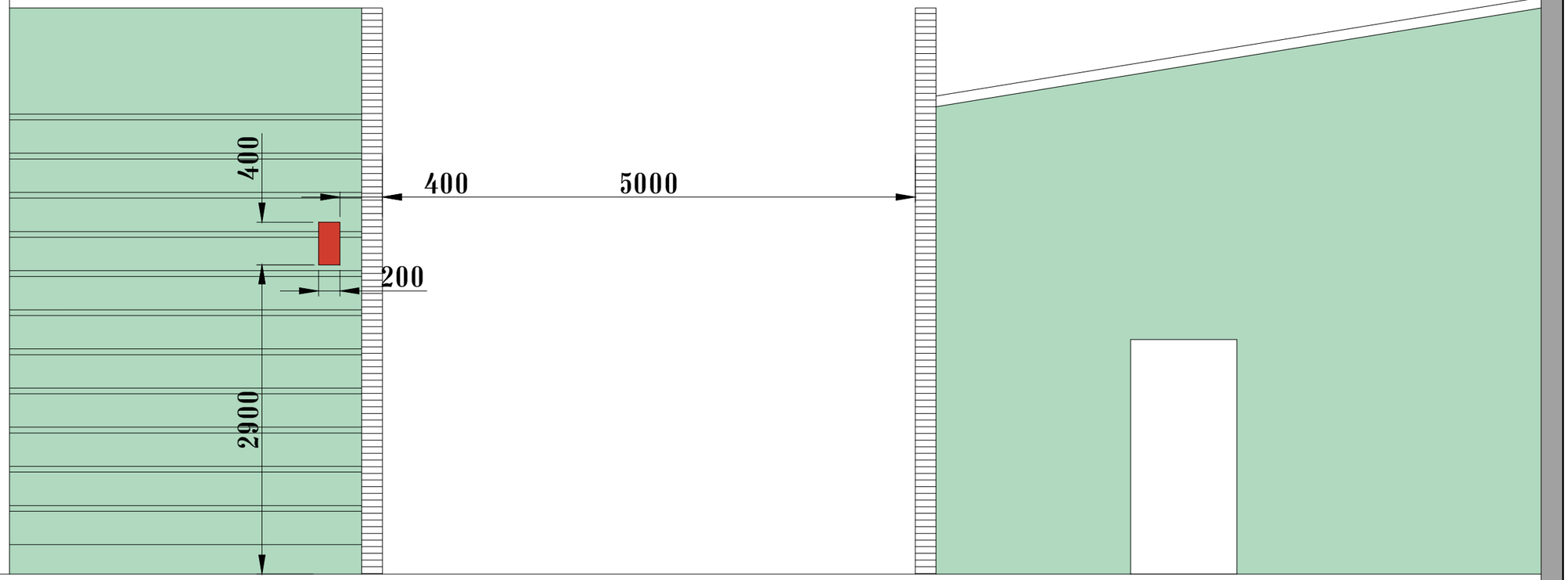


| | | | | |
|---|---|---|---|---|
| M&L Architecture | | | ნახაზის დასახელება | მასშტაბი |
| პრ.მთ.არქიტ. | ლ.ალავიძე | | ფასადი | 1:100 |
| შემამოწმა | მ.ონიკაშრი | | | |

# გეგმა

არსებული

1

5000

3300

1

| | | | | |
|---|---|---|---|---|
| M&L Architecture | | | ნახაზის დასახელება | მასშტაბი |
| პრ.მთ.არქიტ. | ლ.ალავიძე | | გეგმა | 1:100 |
| შემოწმა | მ.ონიკაშვილი | | | |

# ჭრილი 1-1

## არსებული

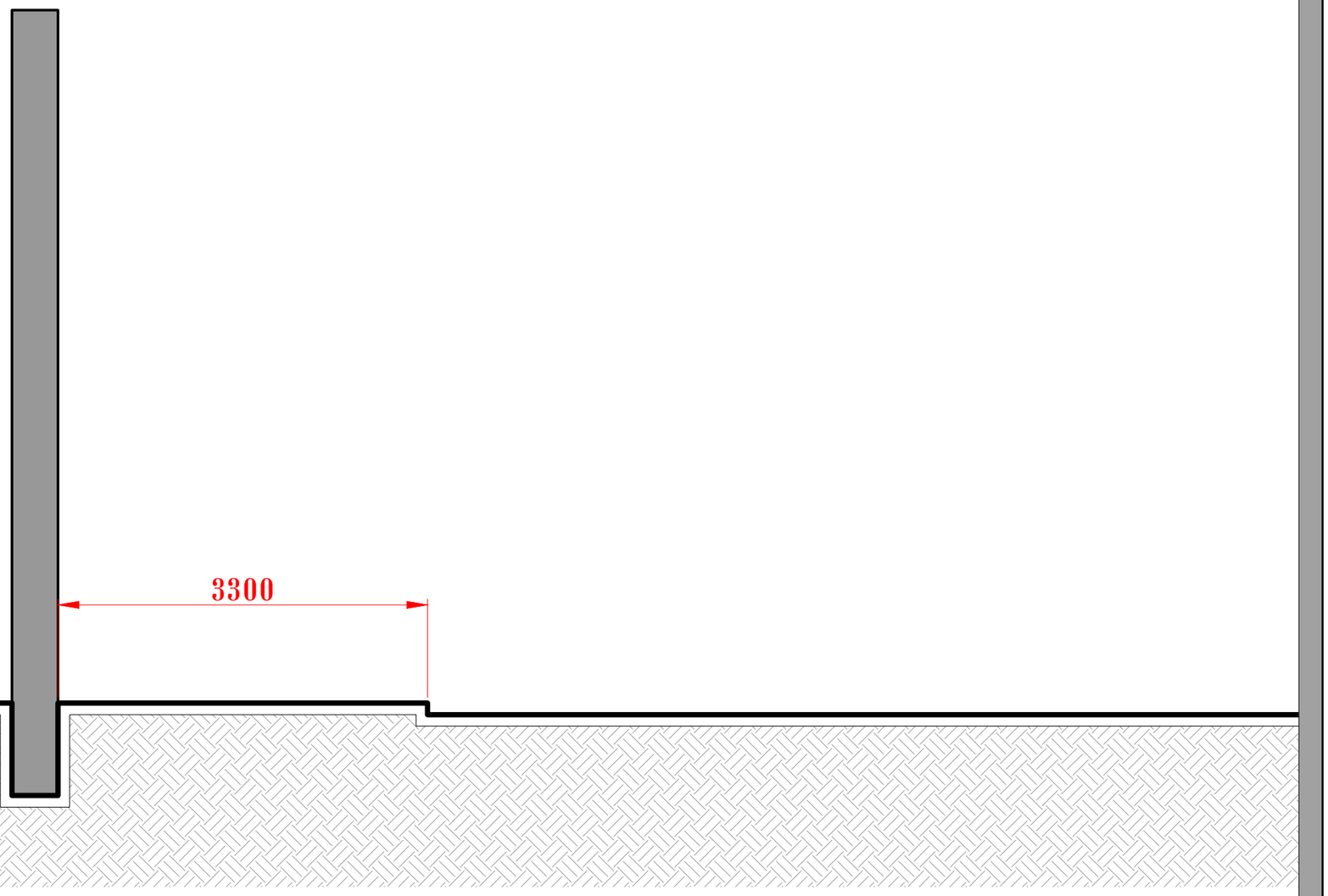


| | | | | |
|---|---|---|---|---|
| M & L Architecture | | | ნახაზის დასახელება | მასშტაბი |
| პრ.მთ.არქიტ. | ლ.ალავიძე | | ჭრილი 1-1 | 1:100 |
| შემამოწმა | მ.ონიკაშვილი | | | |

# ფასადი

## არსებული

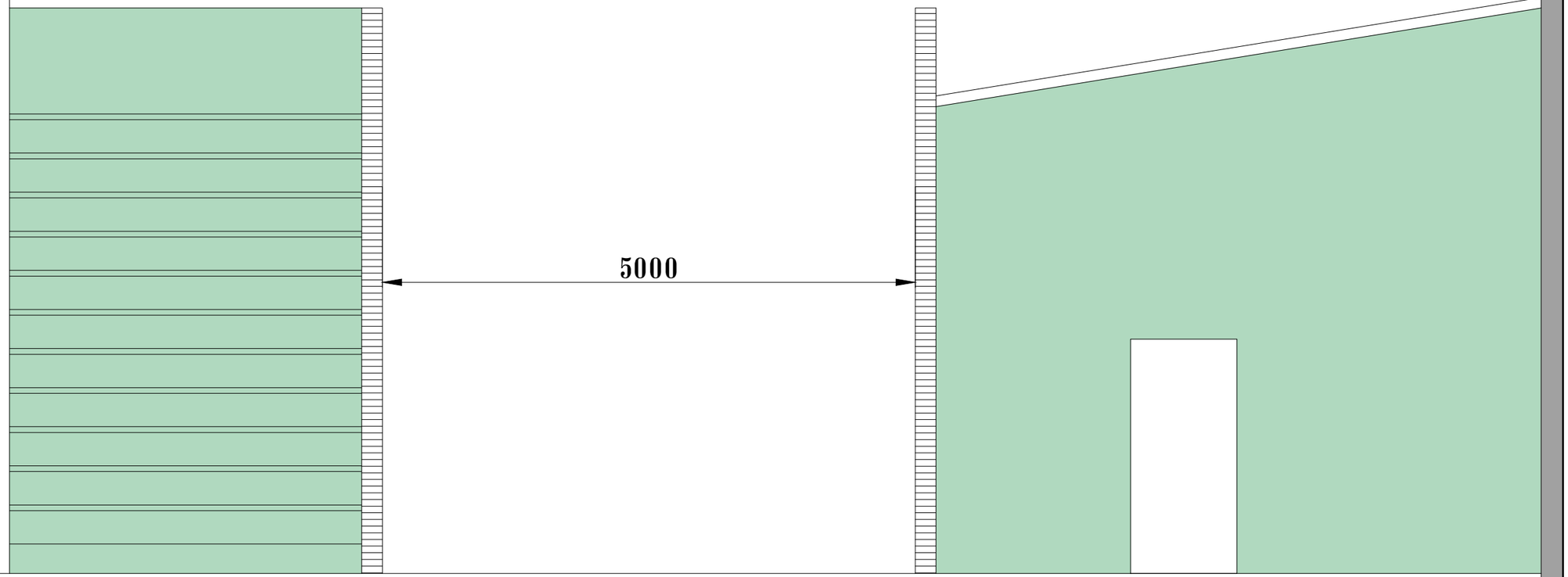


| | | | | |
|---|---|---|---|---|
| M & Architecture | | | ნახაზის დასახელება | მასშტაბი |
| პრ.მთ.არქიტ. | ლ.ალავიძე | | ფასადი | 1:100 |
| შემამოწმა | მ.ონიკაშრი | | | |

საქართველოს იუსტიციის სამინისტრო

## საჯარო რეესტრის ეროვნული სააგენტო

# საკადასტრო გეგმა

საჯარო რეესტრის ეროვნული სააგენტო

მიწის ნაკვეთის საკადასტრო კოდი: *01.13.07.026.014*
განცხადების რეგისტრაციის ნომერი: 882015421418
მიწის ნაკვეთის ფართობი: *11392* კვ.მ.
დანიშნულება: *არასასოფლო-სამეურნეო*
მომზადების თარიღი 28.07.15

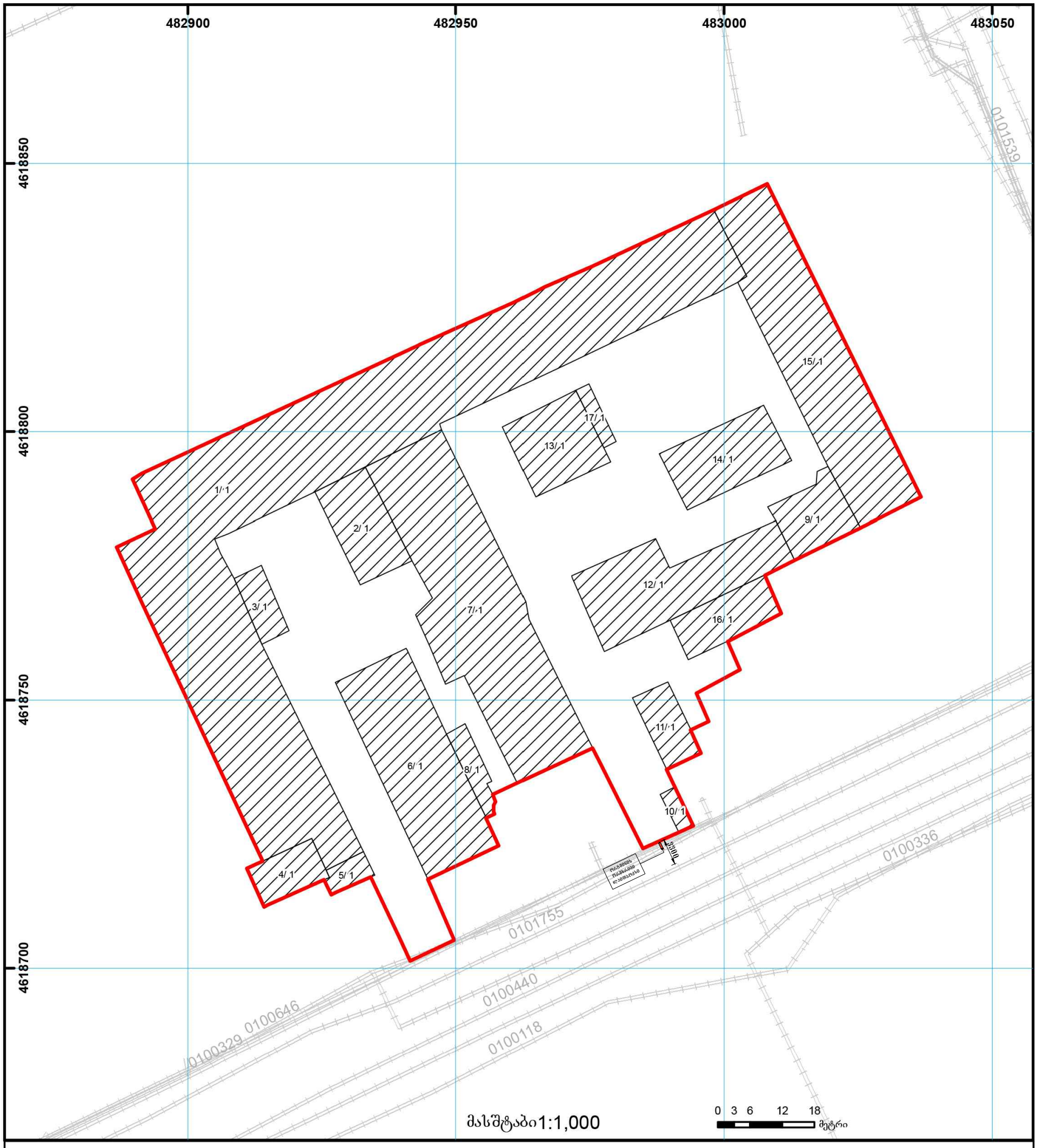



საჯარო რეესტრის ეროვნული სააგენტო თბილისი 0102 წმ. ნიკოლოზის/ნ. ჩხეიძის ქ. 2 ტელ.: (995 32) 91 04 27; ფაქსი: (995 32) 91 03 41
საჯარო რეესტრის ეროვნული სააგენტო თბილისი დ. აღმაშენებლის გამზ. 89/24 ტელ: (995 32) 94 13 65
www.napr.gov.ge