ტოპო გეგმა
მ. 1:500



შენიშვნა: ტოპო ნახაზი შესრულებულია დამკვეთის მითითებით.
(მიწისქვეშა კომუნიკაციების გარეშე)

ფართობი: 236 $მ^2$	პირობითი აღნიშვნები	ტოპოგრაფიული ნახაზი მ 1:500 / რელიეფის კვეთა 0.5მ		
მიწისქვეშა კომუნიკაციები	ნაკვეთის საზღვარი	ბუჩქი	გეგმურ სიმაღლური წერტილი (რპ)	რკინის ღობე
	შენობა	გაზონი	ხეების რიგი	ბორდიური
კანალიზაცია	არკა	სამეთვალყურეო ჭები	ტრანსფორმატორი	ბეტონი
დენის კაბელი	ფარდული	ძეგლი	რადიო ან ტელე ანძა	კედელი
გაზის მილი	კიბე	შადრევანი	ლამპიონები	საყრდენი კედელი
წყლის მილი	ფოთლოვანი ხე	ონკანი	ელექტრო ბოძი	ბილიკი
კავშირგაბმულობა	წიწვოვანი ხე	წყარო ან ჭა	რკინიგზა	გზის კონტური
	ხეხილის ხე	ბენზინგასამართი სადგური	იზოჰიფსი	ფლატე
	პალმა	მაღალი ძაბვის გადამცემი	მთავარი იზოჰიფსი	წყლის კონტური

L.T.D"Cors Point"
შ.პ.ს. "კორს პოინტი"

ქ.თბილისი,შარტავას 14ა, ბინა 3ა
მობ: 557 44 20 20/ 593 21 75 96 ტელ: 2 18 18 01

დირექტორი		გ.ხაჩიძე
კომპ. უზრუნველყოფა		ი. მანჯგალაძე
გეოდეზისტი		გ.ხაჩიძე
მისამართი	ქ. თბილისი, ხიზანიშვილის №29 (01.11.12.015.047)	
დამკვეთი		
	თარიღი	26.03.2014

არსებული გენ-გეგმა
მ. 1:500

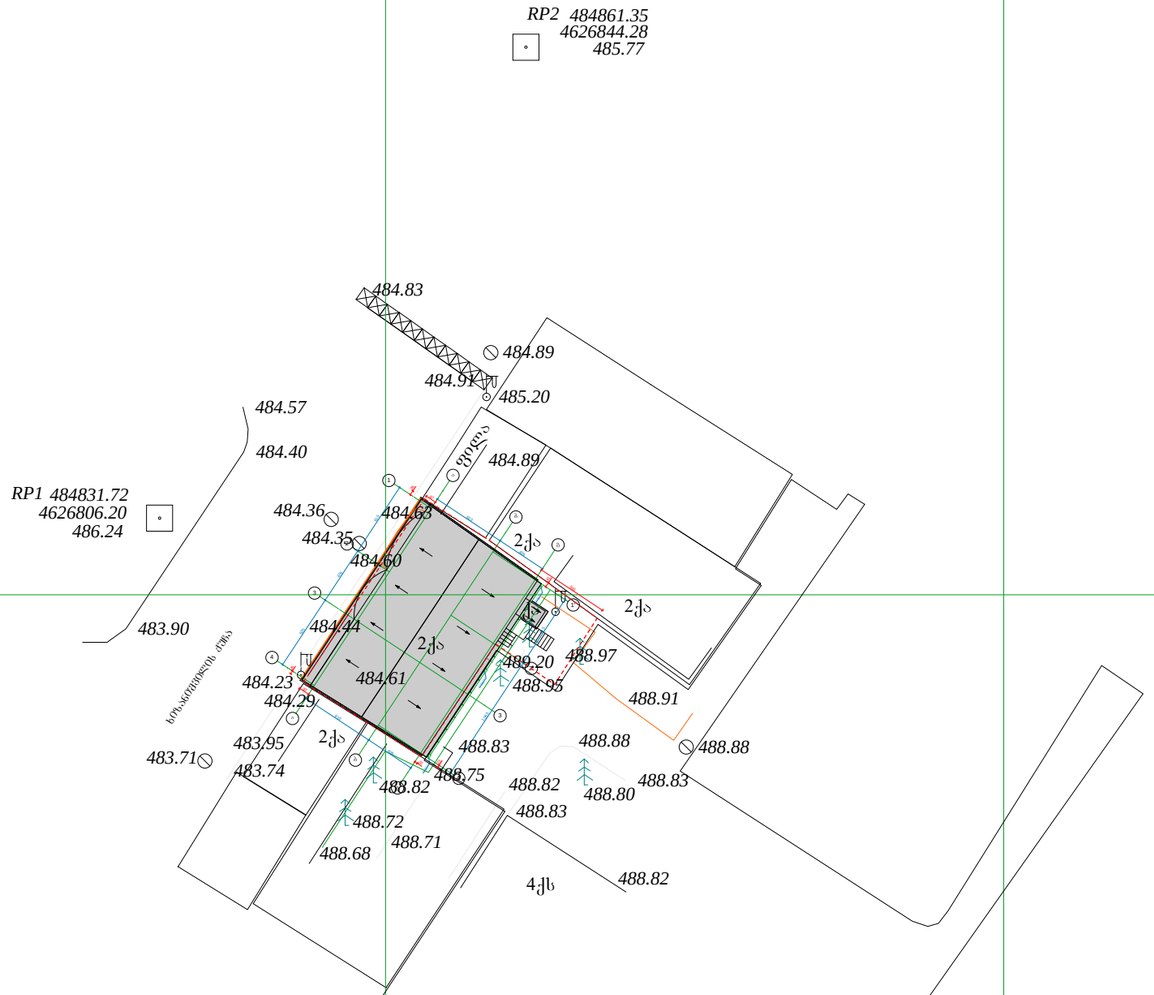

ფართობი: 236 მ²	პირობითი აღნიშვნები			
მიწისქვეშა კომუნიკაციები	ნაკვეთის საზღვარი	ბუჩქი	გეგმურ სიმაღლური წერტილი (რპ)	რკინის ღობე
	შენობა	გაზონი	ხეების რიგი	ბორდიური
კანალიზაცია	არკა	სამეთვალყურეო ჭები	ტრანსფორმატორი	ბეტონი
დენის კაბელი	ფარდული	ძეგლი	რადიო ან ტელე ანძა	კედელი
გაზის მილი	კიბე	შადრევანი	ლამპიონები	საყრდენი კედელი
წყლის მილი	ფოთლოვანი ხე	ონკანი	ელექტრო ბოძი	ბილიკი
კავშირგაბმულობა	წიწვოვანი ხე	წყარო ან ჭა	რკინიგზა	გზის კონტური
	ხეხილის ხე	ბენზინგასამართი სადგური	იზოჰიფსი	ფლატე
	პალმა	მაღალი ძაბვის გადამცემი	მთავარი იზოჰიფსი	წყლის კონტური

ტოპოგრაფიული ნახაზი მ 1:500 / რელიეფის კვეთა 0.5მ

Excellent Team

პირობითი აღნიშვნები

ექსპლიკაცია

შენიშვნები

1. ნახაზზე საპროექტო შენობის ნულის ნიშნული შეესაბამება აზსოლუტურ ნიშნულს -
2. ნახაზზე ზომები მოცემულია სანტიმეტრებში

საპროექტო ორგანიზაცია	
მისამართი	
ქ. თბილისი, შარტავას 14ა	
საკონტაქტო ტელეფონი	(+995)555180008

თანამდებობა	სახელი/გვარი	ხელმოწერა
დირექტორი	ა. ბიბილაშვილი	
მთ. არქიტექტორი	ა. ბიბილაშვილი	
პრ. ავტორი		
კონსტრუქტორი		
დაამუშავა		

დამკვეთი	შპს "ნიუ კაპიტალი"	
კომერციული შენობის რეკონსტრუქციის პროექტი		
მისამართი	ქ. თბილისი, ჟუჟა ხიზანიშვილი, №29	

სართული		არსებული გენ-გეგმა
ფორმატი	A3	
მასშტაბი	1:500	
თარიღი	2015	
სტადია	ფურცელი	ფურცლები
პროექტი		

საპროექტო გენ-გეგმა
მ. 1:500

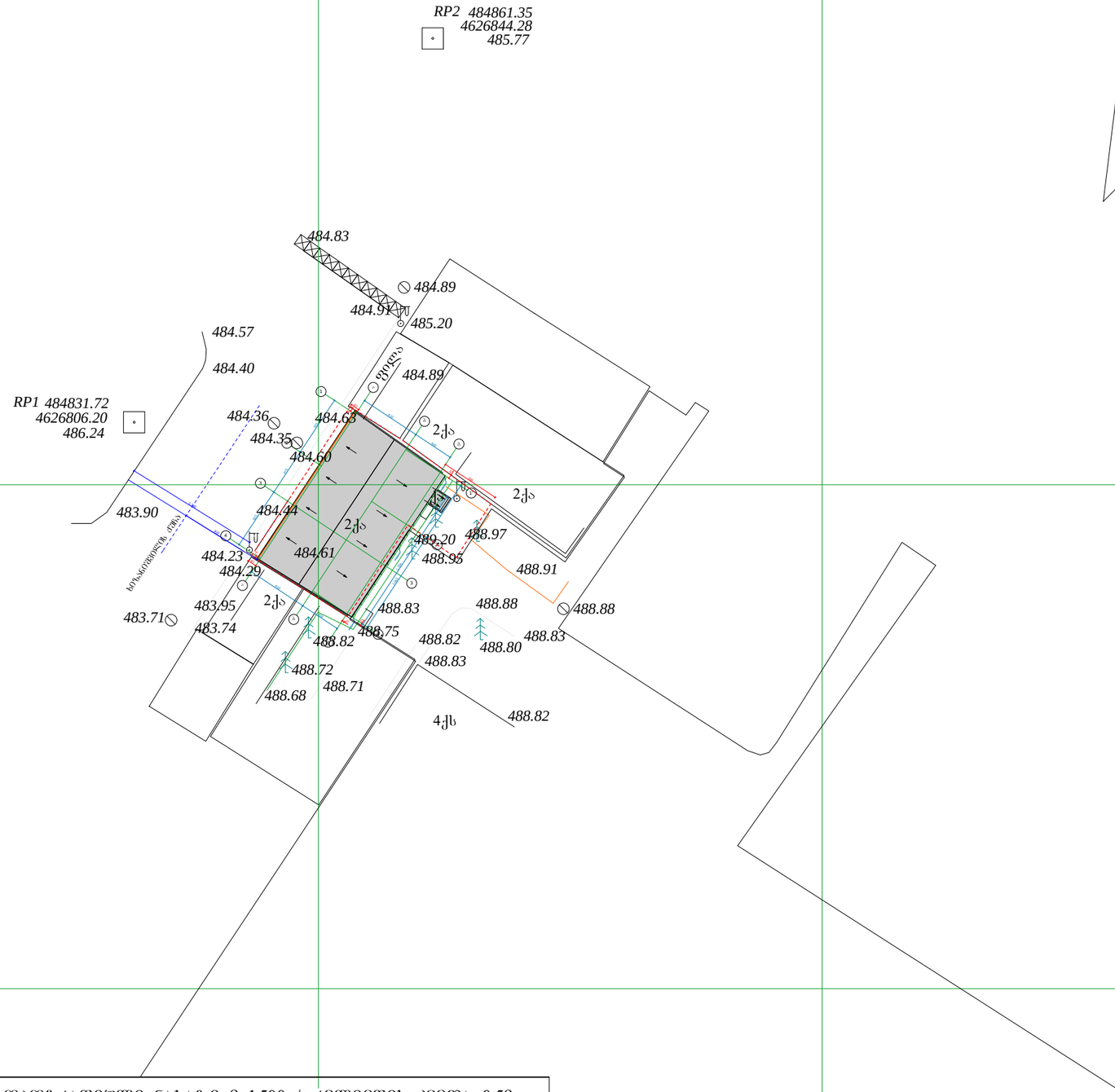

ფართობი: 236 მ²	პირობითი აღნიშვნები			
მიწისქვეშა კომუნიკაციები	ნაკვეთის საზღვარი	ბუჩქი	გეგმურ სიმაღლური წერტილი (რპ)	რკინის ღობე
	შენობა	გაზონი	ხეების რიგი	ბორდიური
კანალიზაცია	არკა	სამეთვალყურეო ჭები	ტრანსფორმატორი	ბეტონი
დენის კაბელი	ფარდული	ძეგლი	რადიო ან ტელე ანძა	კედელი
გაზის მილი	კიბე	შადრევანი	ლამპიონები	საყრდენი კედელი
წყლის მილი	ფოთლოვანი ხე	ონკანი	ელექტრო ბოძი	ბილიკი
კავშირგაბმულობა	წიწვოვანი ხე	წყარო ან ჭა	რკინიგზა	გზის კონტური
	ხეხილის ხე	ბენზინგასამართი სადგური	იზოჰიფსი	ფლატე
	პალმა	მაღალი ძაბვის გადამცემი	მთავარი იზოჰიფსი	წყლის კონტური

ტოპოგრაფიული ნახაზი მ 1:500 / რელიეფის კვეთა 0.5მ

Excellent Team

პირობითი აღნიშვნები

ექსპლიკაცია

შენიშვნები

1. ნახაზზე საპროექტო შენობის ნულის ნიშნული შეესაბამება ასხოლუტურ ნიშნულს -
2. ნახაზზე ზომები მოცემულია სანტიმეტრებში

საპროექტო ორგანიზაცია	
მისამართი	
ქ. თბილისი, შარტავას 14ა	
საკონტაქტო ტელეფონი	(+995)555180008

თანამდებობა	სახელი/გვარი	ხელმოწერა
დირექტორი	ა. ბიბილაშვილი	
მთ. არქიტექტორი	ა. ბიბილაშვილი	
პრ. ავტორი		
კონსტრუქტორი		
დაამუშავა		

დამკვეთი	შპს "ნიუ კაპიტალი"	
კომერციული შენობის რეკონსტრუქციის პროექტი		
მისამართი	ქ. თბილისი, ჟუჟა ხიზანიშვილი, №29	

სართული		საპროექტო გენ-გეგმა
ფორმატი	A3	
მასშტაბი	1:500	
თარიღი	2015	
სტადია	ფურცელი	ფურცლები
პროექტი		