ავტოსადგომის გეგმა -2.90 ნიშნულზე მ 1:200

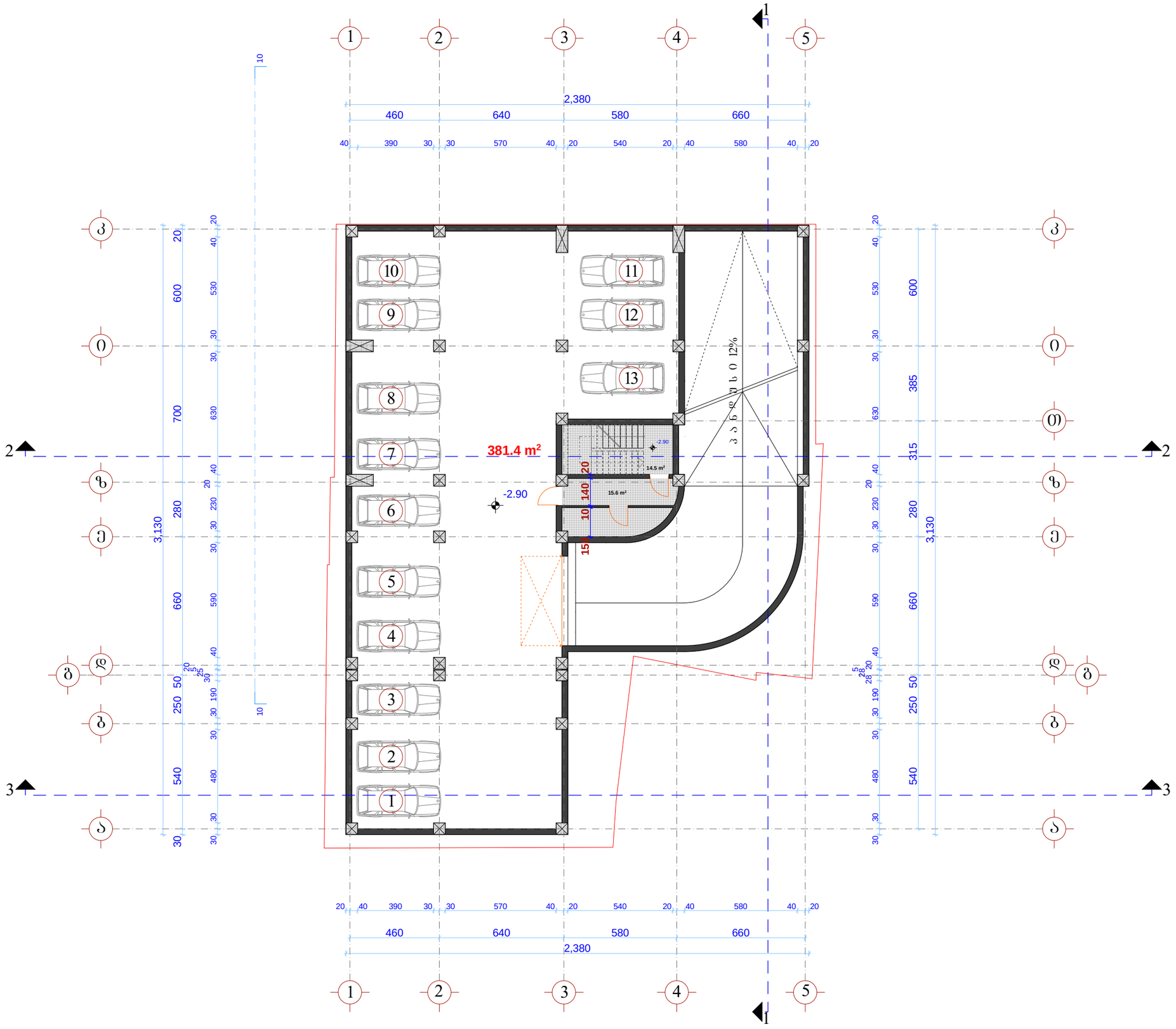

ფორმატი A-3	თბილისი 2012 წ.
	დაკვეთა №

ეშხპლიკაცია:

1. ავტოსადგომის ფართი ---------- 381.1 მ²
2. სადარბაზოს (კიბის უჯრედი, ლიფტი) ფართი ---------- 30.1 მ²

შენიშვნა:

ზომა მოცემულია სანტიმეტრებში, ნიშნულები მეტრებში.

პროექტის სახელწოდება

შერეული ფუნქციის მრავალბინიანი საცხოვრებელი სახლი
(ქ.თბილისში, აბლაძის და მირცხულავას ქუჩების გადაკვეთაზე ყ/ქალტუბოს ქ.№25)

არქიტექტურული ნაწილი

ავტოსადგომის გეგმა -2.90 ნიშნულზე

შ.პ.ს. „ქალაქპროექტი“

თანამდებობა	გვარი	ხელმოწერა	თარიღი
დირექტორი	მ. მახათაძე		
პრ. მთ. არქ.			
არქიტექტორი	ი. კვარაცხელია		
არქიტექტორი	გ. გვანცელაძე		
არქიტექტორი	ლ. ხუხაშვილი		
თარიღი	2013 წ.	მასშტაბი	1:200
სტადია		ფურცლები	ფურცელი
პროექტი			

I სართულის გეგმა ±0.00 ნიშნულზე მ 1:200

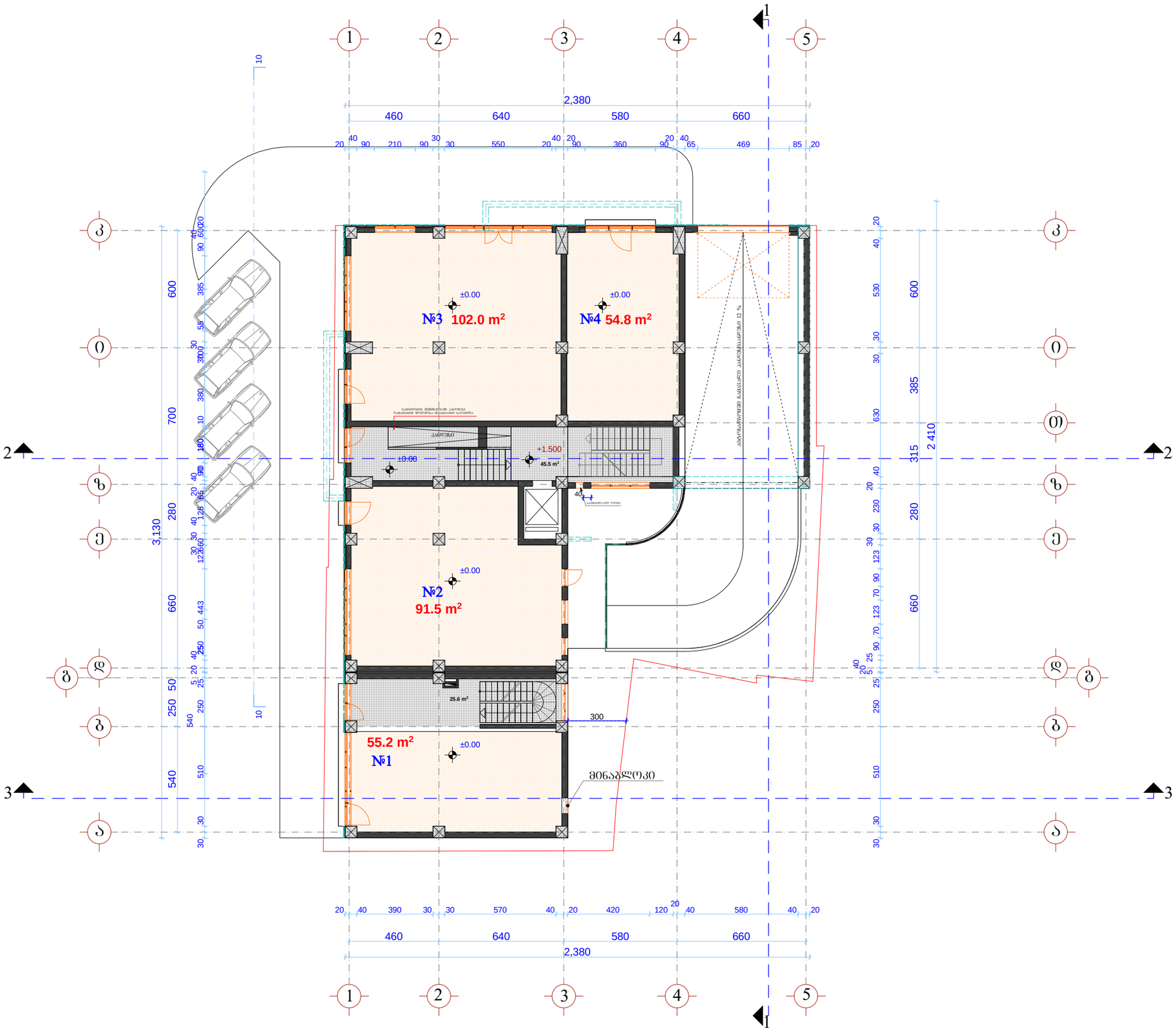

ფორმატი A-3	თბილისი 2012 წ.
	დაკვეთა №

ექსპლიკაცია:

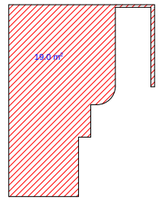

K_1=474 მ²

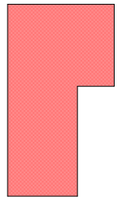

K_2--±0.00 ნიშნულზე=437.2 მ²

1. კომერციული ფართი ---------- 303.5 მ²
2. სადარბაზოს (კიბის უჯრედი, ლიფტი) ფართი ---------- 71.1 მ²

შენიშვნა:

ზომა მოცემულია სანტიმეტრებში, ნიშნულები მეტრებში.

პროექტის სახელწოდება

შერეული ფუნქციის მრავალბინიანი საცხოვრებელი სახლი
(ქ.თბილისში, აბლაძის და მირცხულავას ქუჩების გადაკვეთაზე წყალტუბოს ქ.№25)

არქიტექტურული ნაწილი

I სართულის გეგმა ±0.00 ნიშნულზე

შ.პ.ს. „ქალაქპროექტი“

თანამდებობა	გვარი	ხელმოწერა	თარიღი
დირექტორი	მ. მახათაძე		
პრ. მთ. არქ.			
არქიტექტორი	ი. კვარაცხელია		
არქიტექტორი	მ. გვანცელაძე		
არქიტექტორი	ლ. ხუხაშვილი		
თარიღი	2013 წ.	მასშტაბი	1:200
სტადია		ფურცლები	ფურცელი
პროექტი			

II სართულის გეგმა +4.20 ნიშნულზე მ 1:200

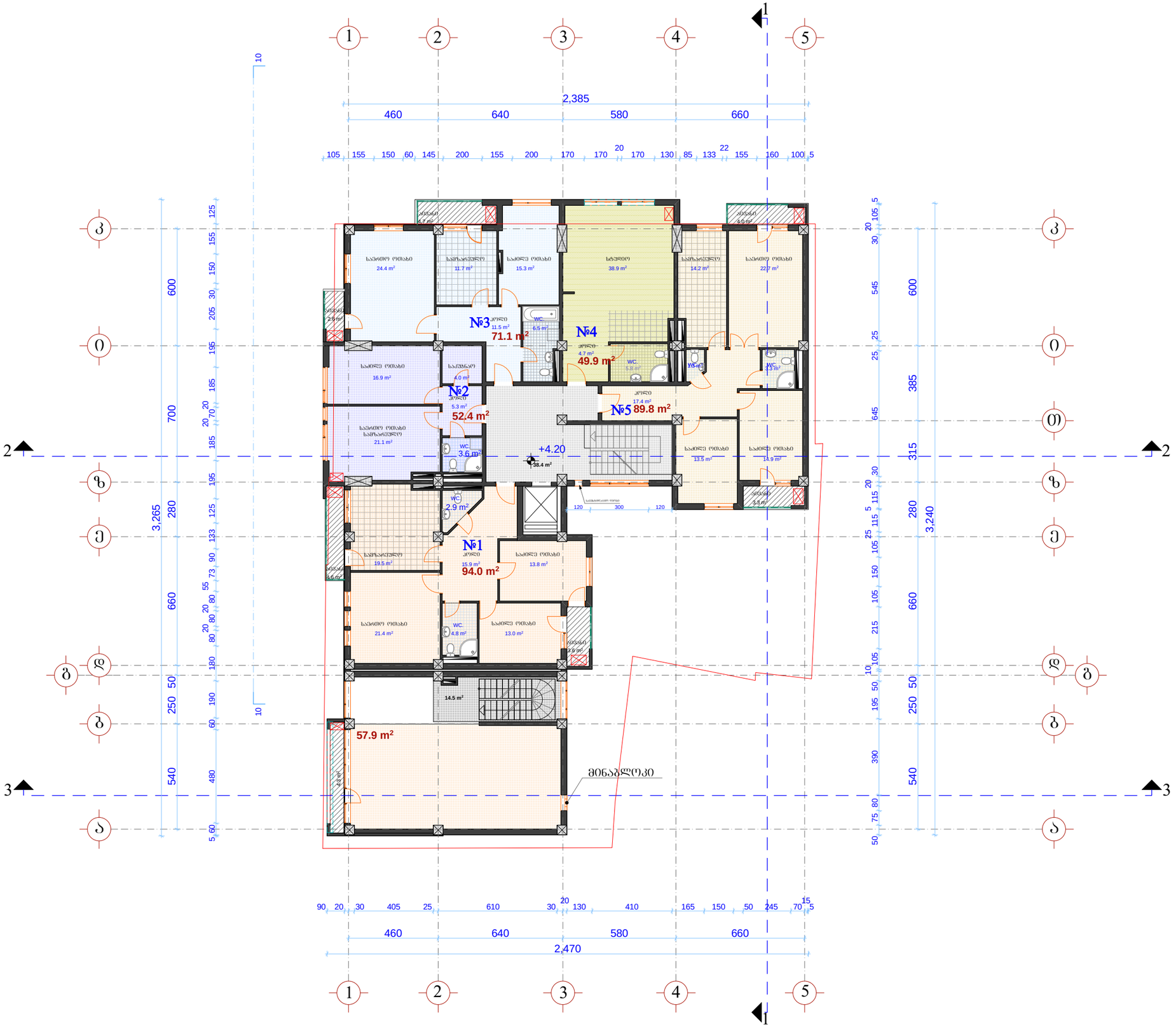

ფორმატი A-3 | თბილისი 2012 წ. | დაკვეთა №

ექსპლიკაცია:

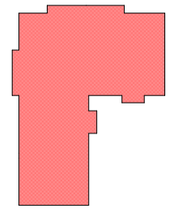

K_2--+4.20 ნიშნულზე=**556.7** მ²

1. კომერციული ფართი ---------- 57.9 მ²
2. საცხოვრებელი ფართი ---------- 357.2 მ²
3. საზაფხულო ფართი ---------- 27.1 მ²
4. სადარბაზოს (კიბის უჯრედი, ლიფტი) ფართი ---------- 52.9 მ²

შენიშვნა:

ზომა მოცემულია სანტიმეტრებში, ნიშნულები მეტრებში.

პროექტის სახელწოდება

შერეული ფუნქციის მრავალბინიანი საცხოვრებელი სახლი
(ქ.თბილისში, აბლაძის და მირცხულავას ქუჩების გადაკვეთაზე წყალტუბოს ქ.№25)

არქიტექტურული ნაწილი

II სართულის გეგმა +4.20 ნიშნულზე

შ.პ.ს. „ქალაქპროექტი“

თანამდებობა	გვარი	ხელმოწერა	თარიღი
დირექტორი	მ. მახათაძე		
პრ. მთ. არქ.			
არქიტექტორი	ი. კვარაცხელია		
არქიტექტორი	მ. გვანცელაძე		
არქიტექტორი	ლ. ხუხაშვილი		
თარიღი	2013 წ.	მასშტაბი	1:200
სტადია		ფურცლები	ფურცელი
პროექტი			

III სართულის გეგმა +7.50 ნიშნულზე მ 1:200

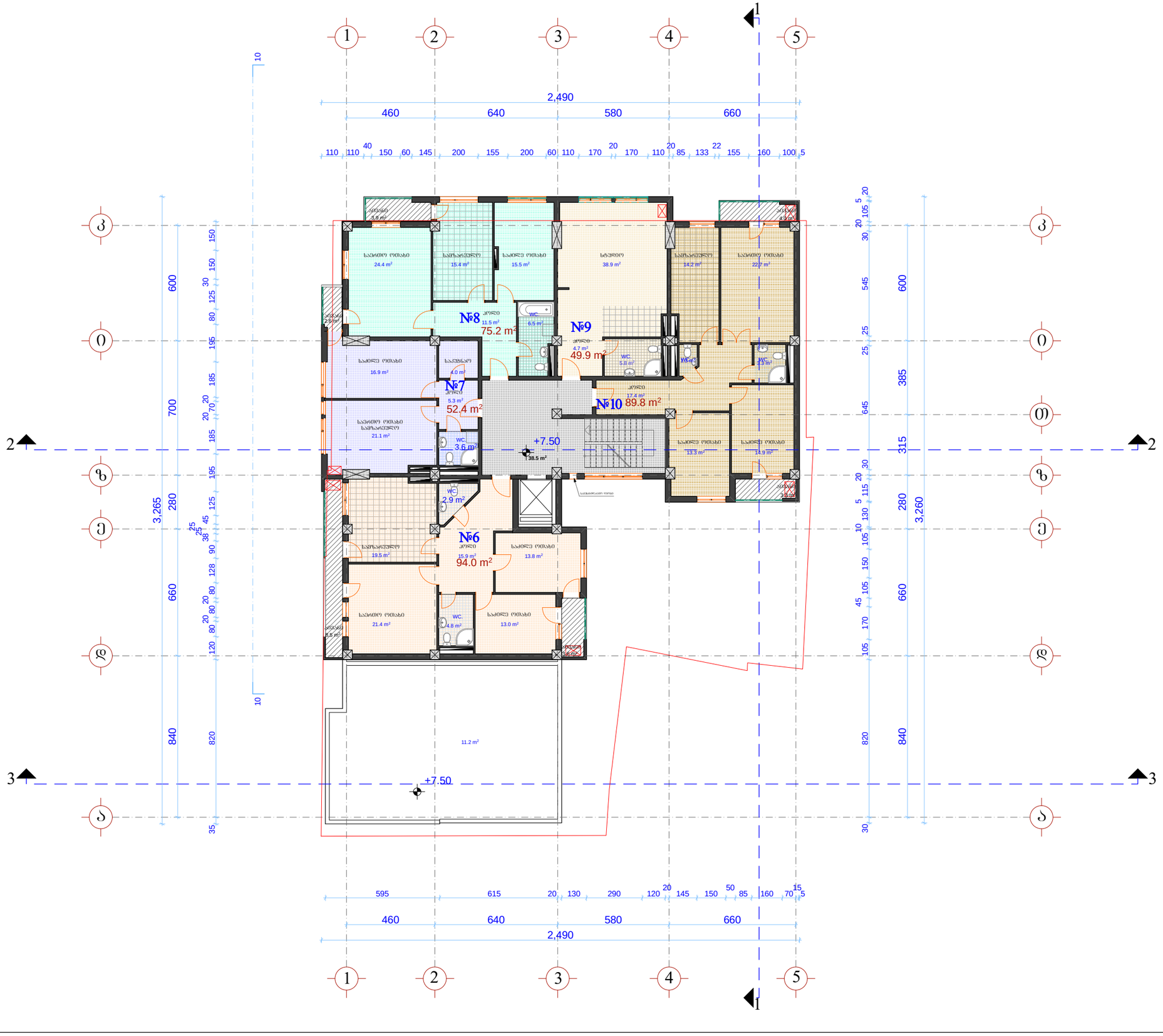

ექსპლიკაცია:

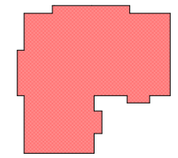

K_2--+7.50 ნიშნულზე=**459.8** მ²

1. საცხოვრებელი ფართი ---------- 361.3 მ²
2. საზაფხულო ფართი ---------- 25.9 მ²
3. სადარბაზოს (კიბის უჯრედი, ლიფტი) ფართი ---------- 38.5 მ²

შენიშვნა:

ზომა მოცემულია სანტიმეტრებში, ნიშნულები მეტრებში.

პროექტის სახელწოდება

შერეული ფუნქციის მრავალბინიანი საცხოვრებელი სახლი
(ქ.თბილისში, აბლაძის და მირცხულავას ქუჩების გადაკვეთაზე წყალტუბოს ქ.№25)

არქიტექტურული ნაწილი

LTD."CALAQPROEGTI"

III სართულის გეგმა +7.50 ნიშნულზე

შ.პ.ს. „ქალაქპროექტი“

თანამდებობა	გვარი	ხელმოწერა	თარიღი
დირექტორი	მ. მახათაძე		
პრ. მთ. არქ.			
არქიტექტორი	ი. კვარაცხელია		
არქიტექტორი	მ. გვანცელაძე		
არქიტექტორი	ლ. ხუხაშვილი		
თარიღი	2012 წ.	მასშტაბი	1:200
სტადია		ფურცლები	ფურცელი
პროექტი			

IV სართულის გეგმა +10.80 ნიშნულზე მ 1:200

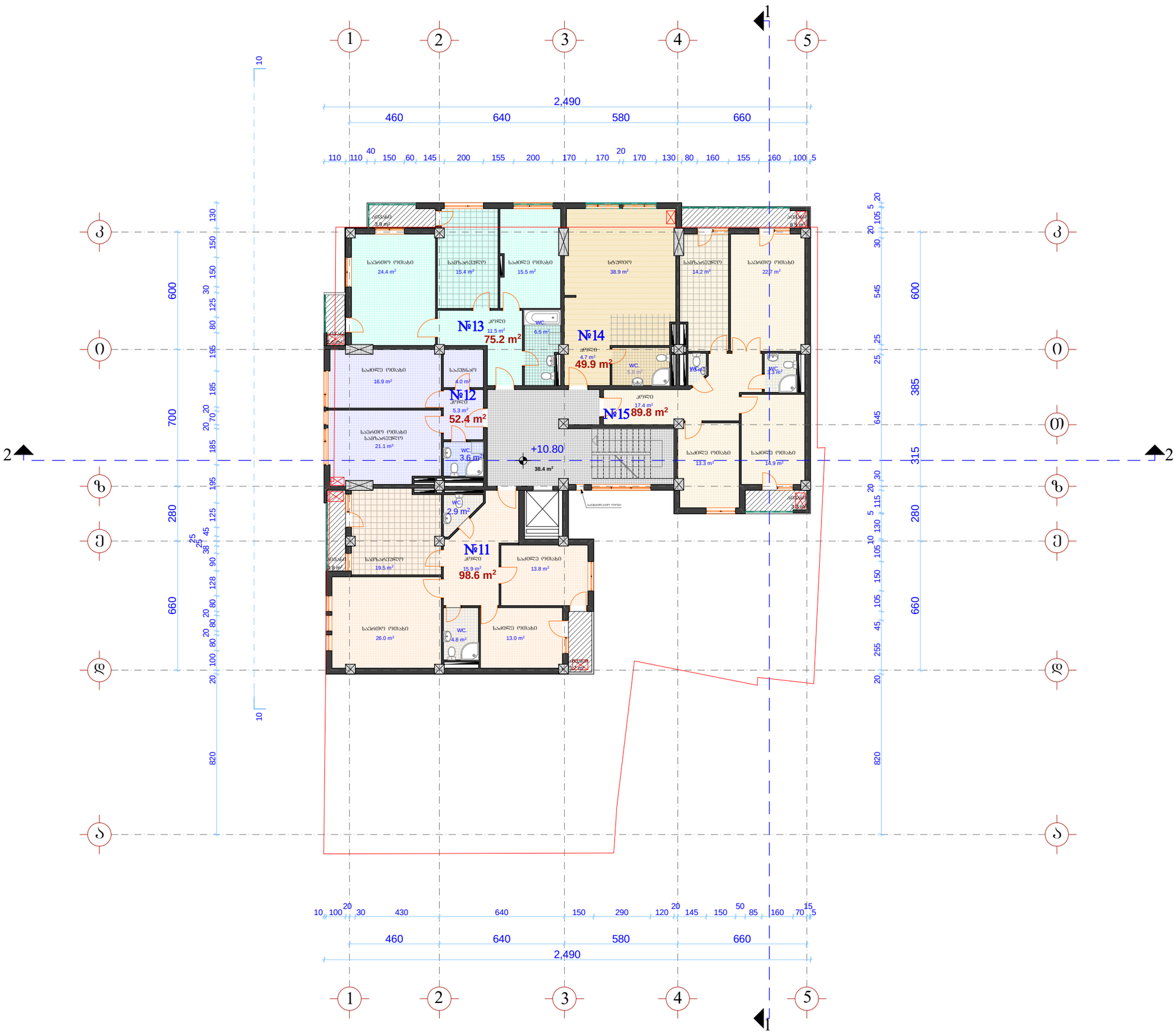

ფორმატი A-3	თბილისი 2012 წ.
	დაკვეთა №

ექსპლიკაცია:

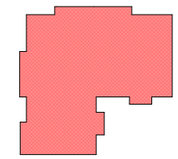

K_2--+10.80 ნიშნულზე=**465.1** მ²

1. საცხოვრებელი ფართი ---------- 365.9 მ²
2. საზაფხულო ფართი ---------- 23.8 მ²
3. სადარბაზოს (კიბის უჯრედი, liftშტი) ფართი ---------- 38.4 მ²

შენიშვნა:

ზომა მოცემულია სანტიმეტრებში, ნიშნულები მეტრებში.

პროექტის სახელწოდება

შერეული ფუნქციის მრავალბინიანი საცხოვრებელი სახლი
(ქ.თბილისში, აბლაძის და მირცხულავას ქუჩების გადაკვეთაზე წყალტუბოს ქ.№25)

არქიტექტურული ნაწილი

IV სართულის გეგმა +10.80 ნიშნულზე

შ.პ.ს. „ქალაქპროექტი“

თანამდებობა	გვარი	ხელმოწერა	თარიღი
დირექტორი	მ. მახათაძე		
პრ. მთ. არქ.			
არქიტექტორი	ი. კვარაცხელია		
არქიტექტორი	გ. გვანცელაძე		
არქიტექტორი	ლ. ხუხაშვილი		
თარიღი	2012 წ.	მასშტაბი	1:200
სტადია		ფურცლები	ფურცელი
პროექტი			

V სართულის გეგმა +14.10 ნიშნულზე მ 1:200

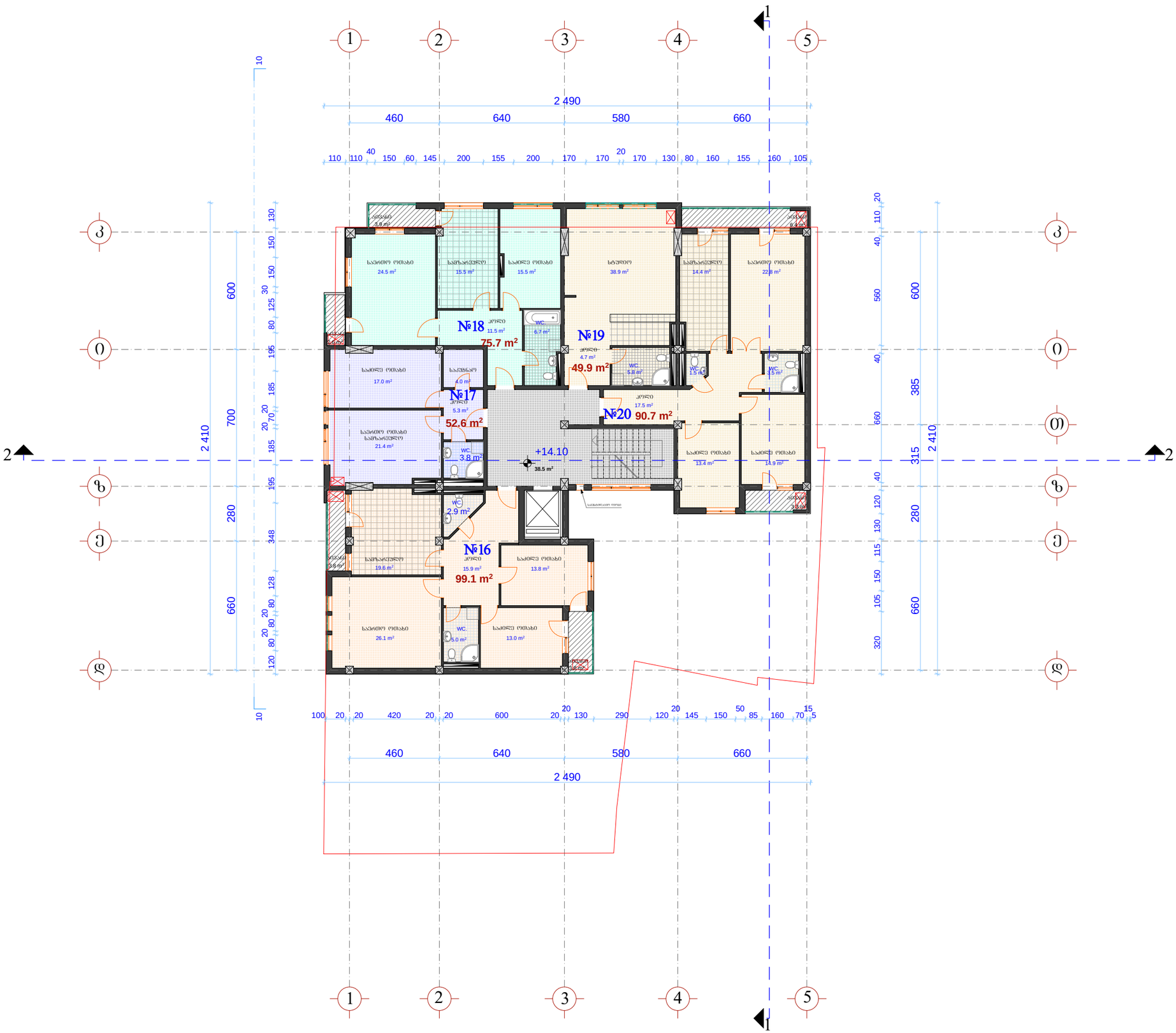

ფორმატი A-3	თბილისი 2012 წ.
	დაკვეთა №

ექსპლიკაცია:

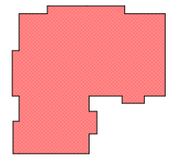

K_2--+14.10 ნიშნულზე=**465.1** მ²

1. საცხოვრებელი ფართი ---------- 368.0 მ²
2. საზაფხულო ფართი ---------- 23.8 მ²
3. სადარბაზოს (კიბის უჯრედი, ლიფტი) ფართი ---------- 38.5 მ²

შენიშვნა:

ზომა მოცემულია სანტიმეტრებში, ნიშნულები მეტრებში.

პროექტის სახელწოდება

შერეული ფუნქციის მრავალბინიანი საცხოვრებელი სახლი
(ქ.თბილისში, აგლაძის და მირცხულავას ქუჩების გადაკვეთაზე წყალტუბოს ქ.№25)

არქიტექტურული ნაწილი

V სართულის გეგმა +14.10 ნიშნულზე

შ.პ.ს. „ქალაქპროექტი“

თანამდებობა	გვარი	ხელმოწერა	თარიღი
დირექტორი	მ. მახათაძე		
პრ. მთ. არქ.			
არქიტექტორი	ი. კვარაცხელია		
არქიტექტორი	მ. გვანცელაძე		
არქიტექტორი	ლ. ხუხაშვილი		
თარიღი	2012 წ.	მასშტაბი	1:200
სტადია		ფურცლები	ფურცელი
პროექტი			

VI სართულის გეგმა +17.40 ნიშნულზე მ 1:200

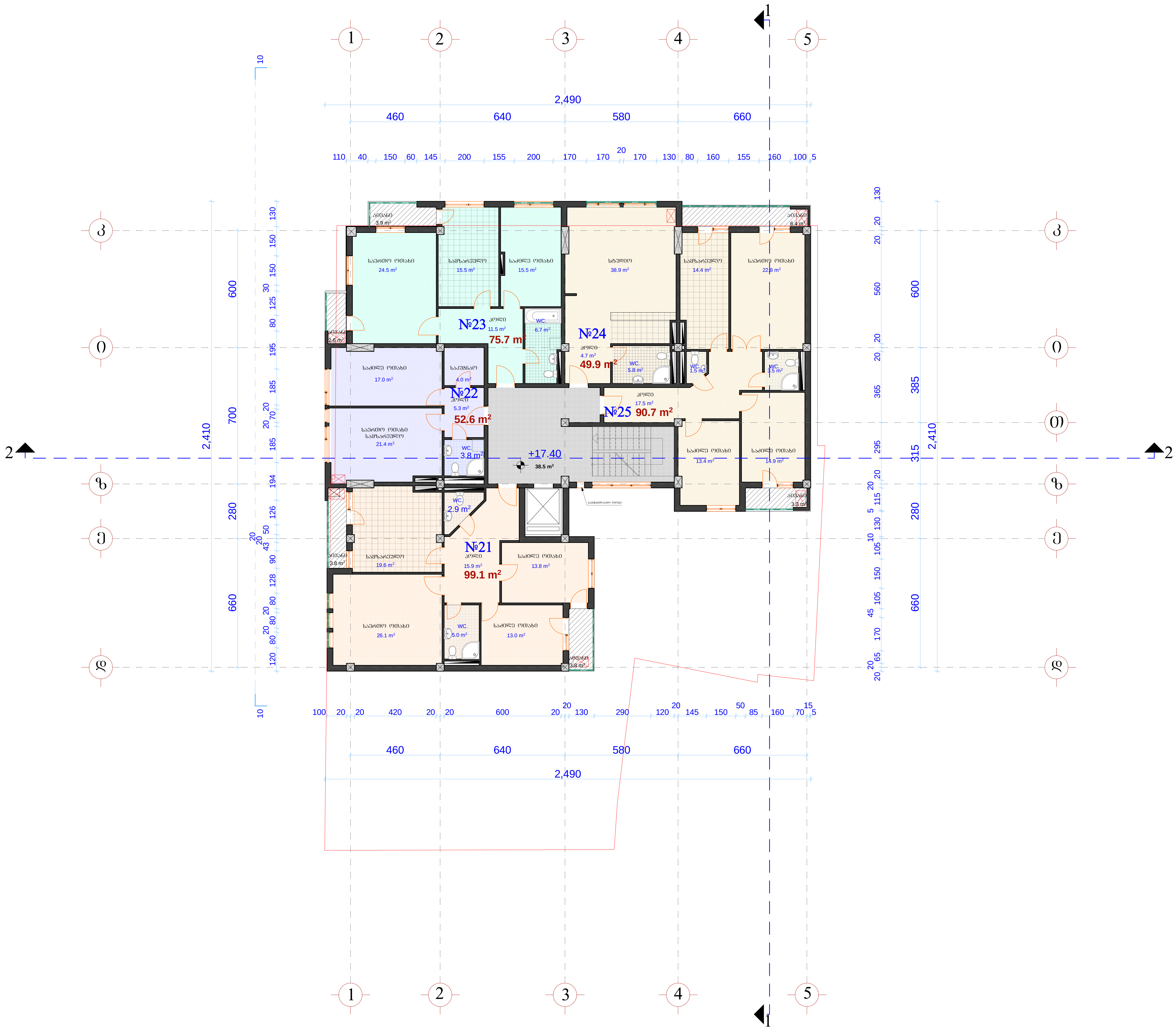

ფორმატი A-3	თბილისი 2012 წ.
	დაკვეთა №

ექსპლიკაცია:

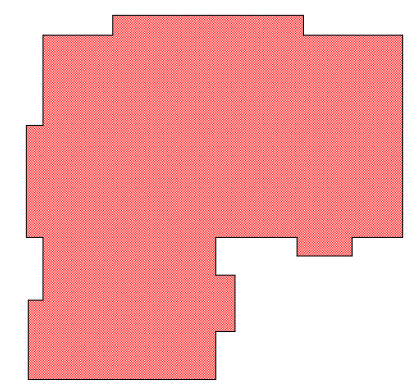

K_2--+17.40 ნიშნულზე=465.1 მ²

1. საცხოვრებელი ფართი ------------- 368.0 მ²
2. საზაფხულო ფართი ------------------ 23.8 მ²
3. სადარბაზოს (კიბის უჯრედი, ლიფტი) ფართი ------------------------ 38.5 მ²

შენიშვნა:

ზომა მოცემულია სანტიმეტრებში, ნიშნულები მეტრებში.

პროექტის სახელწოდება

შერეული ფუნქციის მრავალბინიანი საცხოვრებელი სახლი
(ქ.თბილისში, აგლაძის და მირცხულავას ქუჩების გადაკვეთაზე წყალტუბოს ქ.№25)

არქიტექტურული ნაწილი

VI სართულის გეგმა +17.40 ნიშნულზე

შ.პ.ს. „ქალაქპროექტი“

თანამდებობა	გვარი	ხელმოწერა	თარიღი
დირექტორი	მ. მახათაძე		
პრ. მთ. არქ.			
არქიტექტორი	ი. კვრაცხელია		
არქიტექტორი	გ. გვანცელაძე		
არქიტექტორი	ლ. ხუხაშვილი		
თარიღი	2012 წ.	მასშტაბი	1:200
სტადია		ფურცლები	ფურცელი
პროექტი			

VII სართულის გეგმა +20.70 ნიშნულზე მ 1:200

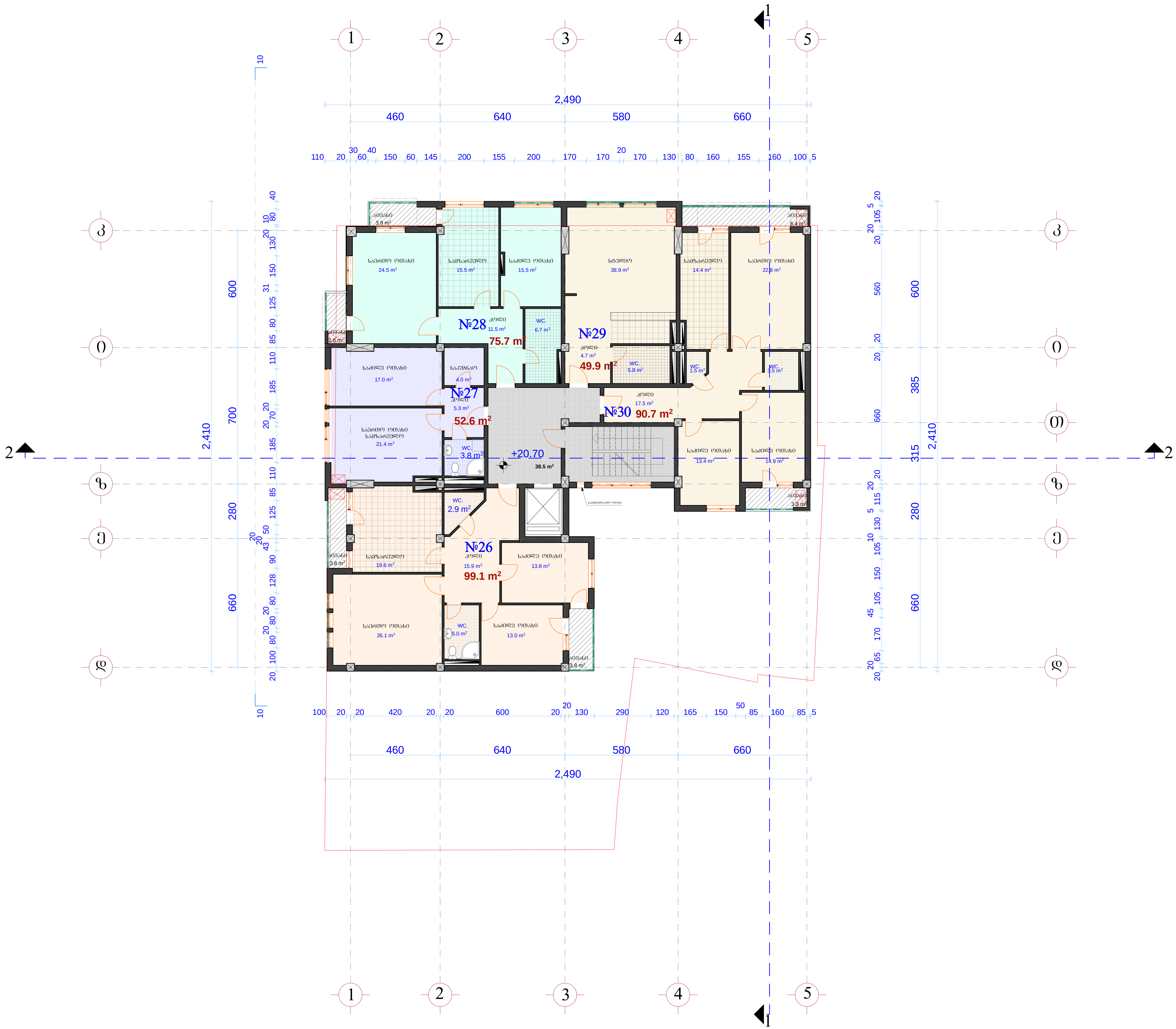

ფორმატი A-3	თბილისი 2012 წ.
	დაკვეთა №

ექსპლიკაცია:

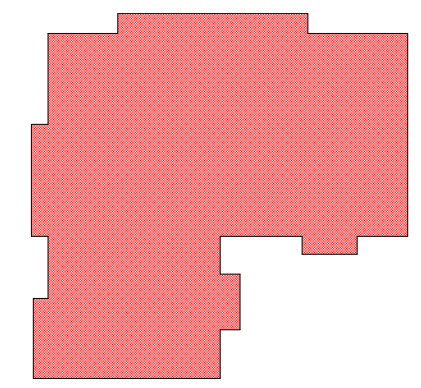

K$_2$--+20.70 ნიშნულზე=465.1 მ^2

1. საცხოვრებელი ფართი ------------ 368.0 მ^2
2. საზაფხულო ფართი ---------------- 23.8 მ^2
3. სადარბაზოს (კიბის უჯრედი, ლიფტი) ფართი ---------------------- 38.5 მ^2

შენიშვნა:

ზომა მოცემულია სანტიმეტრებში, ნიშნულები მეტრებში.

პროექტის სახელწოდება

შერეული ფუნქციის მრავალბინიანი საცხოვრებელი სახლი
(ქ.თბილისში, აბლაძის და მირცხულავას ქუჩების გადაკვეთაზე წყალტუბოს ქ.№25)

არქიტექტურული ნაწილი

VII სართულის გეგმა +20.70 ნიშნულზე

შ.პ.ს. „ქალაქპროექტი“

თანამდებობა	გვარი	ხელმოწერა	თარიღი
დირექტორი	მ. მახათაძე		
პრ. მთ. არქ.			
არქიტექტორი	ი. კვრაცხელია		
არქიტექტორი	გ. გვანცელაძე		
არქიტექტორი	ლ. ხუხაშვილი		
თარიღი	2012 წ.	მასშტაბი	1:200
სტადია		ფურცლები	ფურცელი
პროექტი			

VIII სართულის გეგმა +24.00 ნიშნულზე მ 1:200

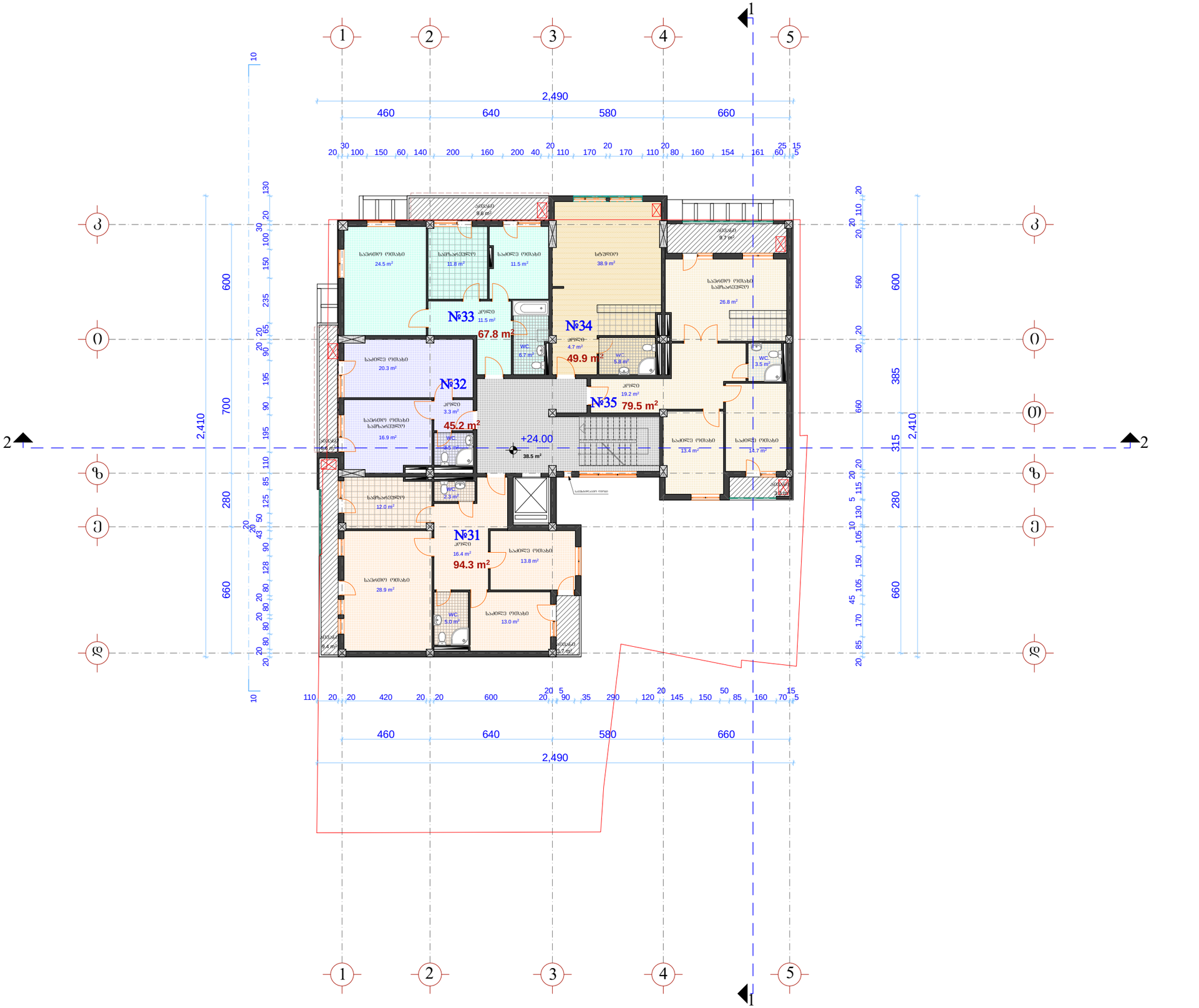

ფორმატი A-3	თბილისი 2012 წ.
	დაკვეთა №

ექსპლიკაცია:

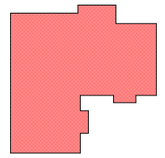

K_2--+24.00 ნიშნულზე=432.1 მ²

1. საცხოვრებელი ფართი ---------- 336.7 მ²
2. საზაფხულო ფართი ---------- 42.3 მ²
3. სადარბაზოს (კიბის უჯრედი, liftშახტი) ფართი ---------- 38.5 მ²

შენიშვნა:

ზომა მოცემულია სანტიმეტრებში, ნიშნულები მეტრებში.

პროექტის სახელწოდება

შერეული ფუნქციის მრავალბინიანი საცხოვრებელი სახლი
(ქ.თბილისში, აბლაძის და მირცხულავას ქუჩების გადაკვეთაზე წყალტუბოს ქ.№25)

არქიტექტურული ნაწილი

VIII სართულის გეგმა +24.00 ნიშნულზე

შ.პ.ს. „ქალაქპროექტი“

თანამდებობა	გვარი	ხელმოწერა	თარიღი
დირექტორი	გ. მახათაძე		
პრ. მთ. არქ.			
არქიტექტორი	ი. კვარაცხელია		
არქიტექტორი	გ. გვანცელაძე		
არქიტექტორი	ლ. ხუხაშვილი		
თარიღი	2012 წ.	მასშტაბი	1:200
სტადია		ფურცლები	ფურცელი
პროექტი			

IX სართულის გეგმა +27.30 ნიშნულზე მ 1:200

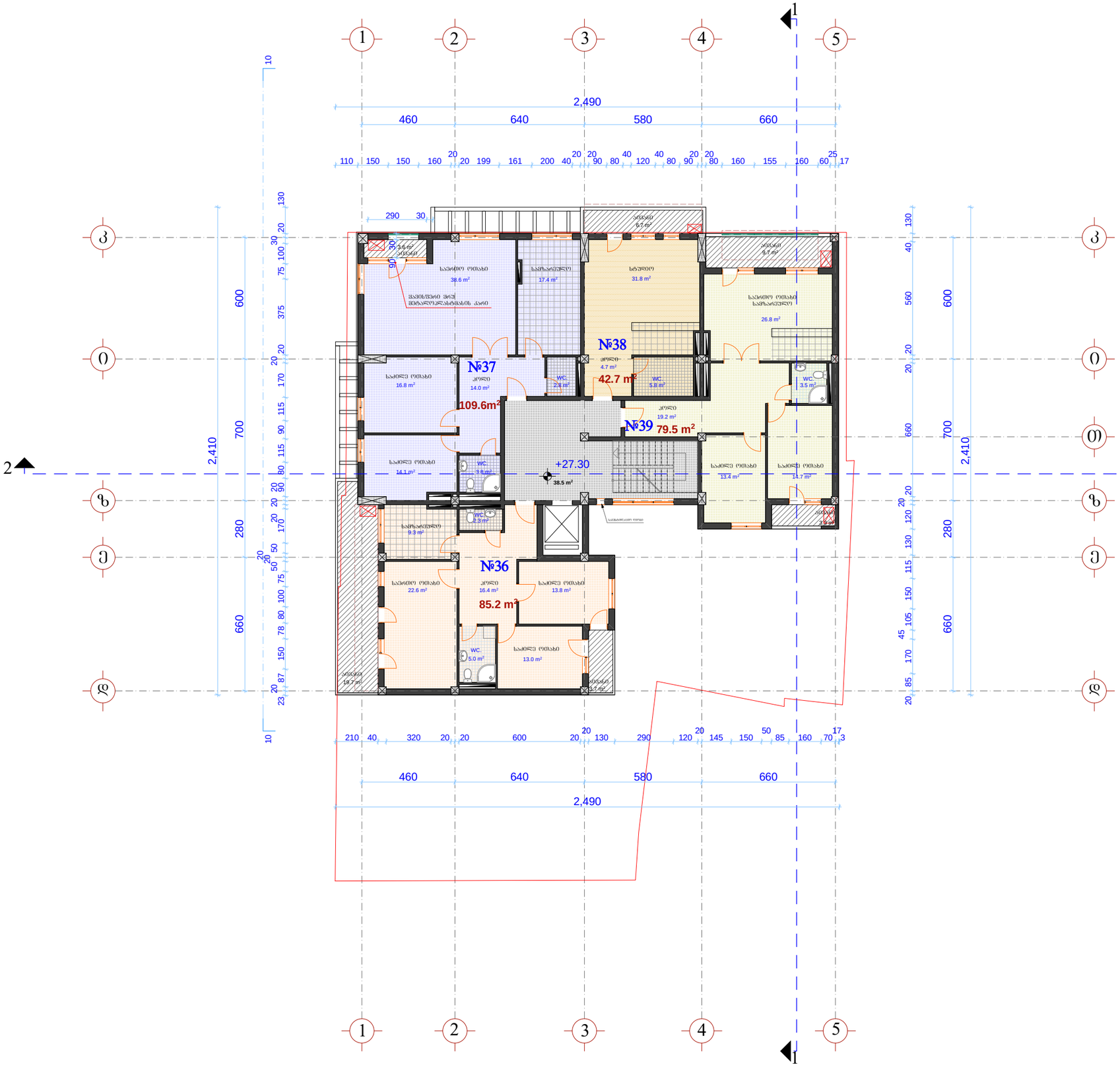

ფორმატი A-3	თბილისი 2012 წ.
	დაკვეთა №

ექსპლიკაცია:

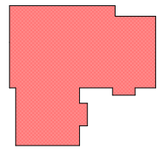

K_2--+27.30 ნიშნულზე=**414.7** მ²

1. საცხოვრებელი ფართი ---------- 317.0 მ²
2. საზაფხულო ფართი ---------- 46.7 მ²
3. სადარბაზოს (კიბის უჯრედი, ლიფტი) ფართი ---------- 38.5 მ²

შენიშვნა:

ზომა მოცემულია სანტიმეტრებში, ნიშნულები მეტრებში.

პროექტის სახელწოდება

შერეული ფუნქციის მრავალბინიანი საცხოვრებელი სახლი
(ქ.თბილისში, აბლაძის და მირცხულავას ქუჩების გადაკვეთაზე წყალტუბოს ქ.№25)

არქიტექტურული ნაწილი

LTD "GALAQPROEQTI"

IX სართულის გეგმა +27.30 ნიშნულზე

შ.პ.ს. „ქალაქპროექტი“

თანამდებობა	**გვარი**	ხელმოწერა	თარიღი
დირექტორი	მ. მახათაძე		
პრ. მთ. არქ.			
არქიტექტორი	ი. კვრაცხელია		
არქიტექტორი	გ. გვანცელაძე		
არქიტექტორი	ლ. ხუხაშვილი		
თარიღი	2012 წ.	მასშტაბი	**1:200**
სტადია		ფურცლები	ფურცელი
პროექტი			

X სართულის გეგმა +30.60 ნიშნულზე მ 1:200

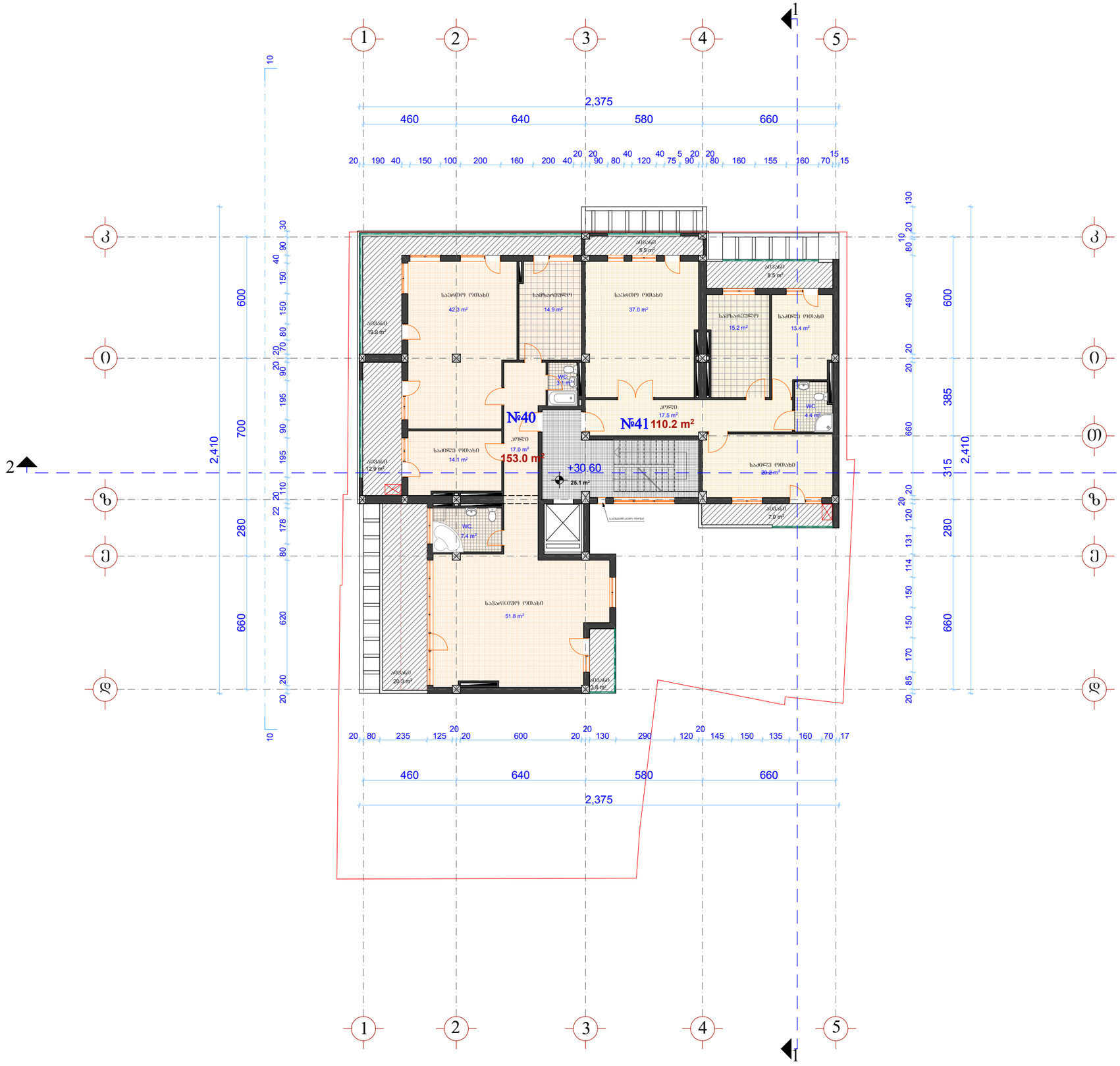

ფორმატი A-3 | თბილისი 2012 წ. | დაკვეთა №

ექსპლიკაცია:

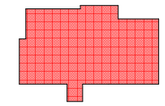

K_{2}-+30.60 ნიშნულზე=274.3 მ²

1. საცხოვრებელი ფართი ---------- 263.2 მ²
2. საზაფხულო ფართი ---------- 77.9 მ²
3. სადარბაზოს (კიბის უჯრედი, ლიფტი) ფართი ---------- 25.1 მ²

შენიშვნა:

ზომა მოცემულია სანტიმეტრებში, ნიშნულები მეტრებში.

პროექტის სახელწოდება

შერეული ფუნქციის მრავალბინიანი საცხოვრებელი სახლი
(ქ.თბილისში, აბლაძის და მირცხულავას ქუჩების გადაკვეთაზე წყალტუბოს ქ.№25)

არქიტექტურული ნაწილი

X სართულის გეგმა +30.60 ნიშნულზე

შ.პ.ს. „ქალაქპროექტი“

თანამდებობა	გვარი	ხელმოწერა	თარიღი
დირექტორი	მ. მახათაძე		
პრ. მთ. არქ.			
არქიტექტორი	ი. კვარაცხელია		
არქიტექტორი	გ. გვანცელაძე		
არქიტექტორი	ლ. ხუხაშვილი		
თარიღი	2012 წ.	მასშტაბი	1:200
სტადია		ფურცლები	ფურცელი
პროექტი			

სამანქანოს გეგმა +33.90 ნიშნულზე მ 1:200

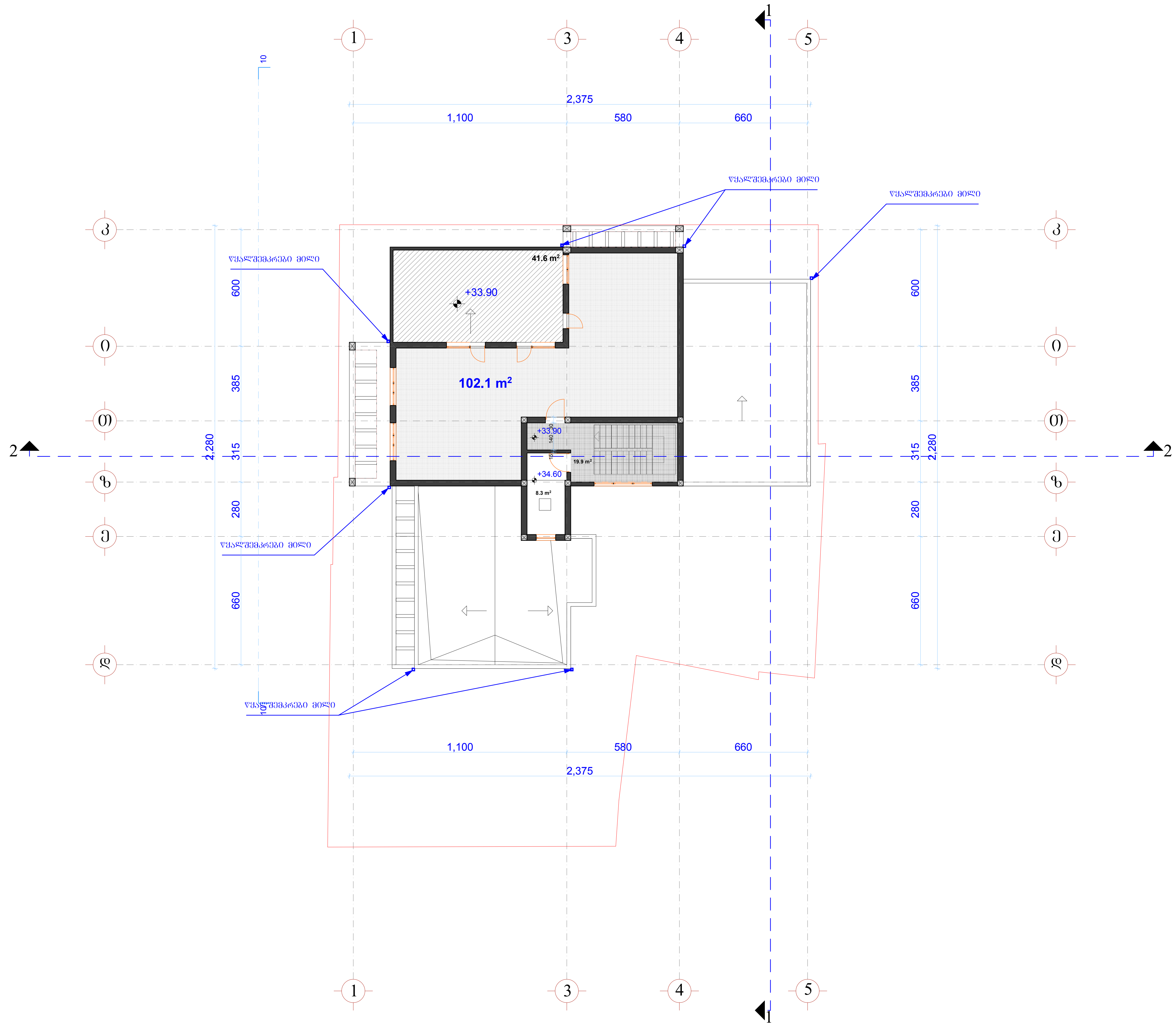

ფორმატი A-3	თბილისი 2012 წ.	
	დაკვეთა №	

ექსპლიკაცია:

1. სამანქანე განყოფილების ფართი --------- 8.3 მ²
2. სადარბაზოს (კიბის უჯრედი, ლიფტი) ფართი ------------------------ 19.9 მ²
3. დამხმარე ფართი --------------------- 102.1 მ²
4. საზაფხულო ფართი ---------------- 41.6 მ²

შენიშვნა:

ზომა მოცემულია სანტიმეტრებში, ნიშნულები მეტრებში.

პროექტის სახელწოდება

შერეული ფუნქციის მრავალბინიანი საცხოვრებელი სახლი
(ქ.თბილისში, აბლაძის და მირცხულავას ქუჩების გადაკვეთაზე წყალტუბოს ქ.№25)

არქიტექტურული ნაწილი

L.T.D. "QALAQPROEQTI"
შ.პ.ს. "ქალაქპროექტი"

სახურავის გეგმა
+33.90 ნიშნულზე

შ.პ.ს. „ქალაქპროექტი“

თანამდებობა	გვარი	ხელმოწერა	თარიღი
დირექტორი	მ. მახათაძე		
პრ. მთ. არქ.			
არქიტექტორი	ი. კვარაცხელია		
არქიტექტორი	გ. გვანცელაძე		
არქიტექტორი	ლ. ხუხაშვილი		
თარიღი	2012 წ.	მასშტაბი	1:200
სტადია		ფურცლები	ფურცელი
პროექტი			

სახურავის გეგმა +36.60 ნიშნულზე მ 1:200

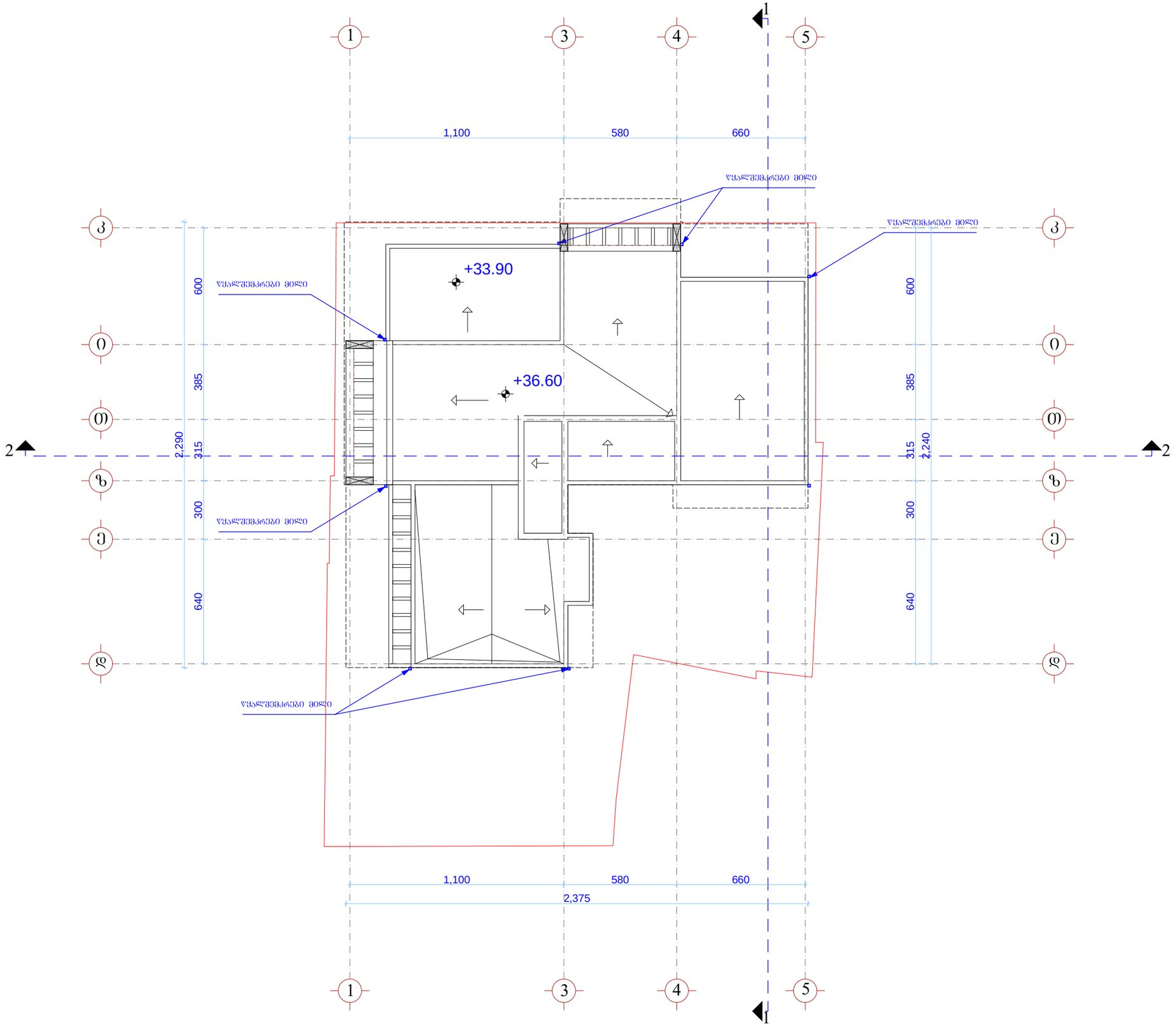

ფორმატი A-3	თბილისი 2012 წ.
	დაკვეთა №

ექსპლიკაცია:

შენიშვნა:

ზომა მოცემულია სანტიმეტრებში, ნიშნულები მეტრებში.

პროექტის სახელწოდება

შერეული ფუნქციის მრავალბინიანი საცხოვრებელი სახლი
(ქ.თბილისში, აგლაძის და მირცხულავას ქუჩების გადაკვეთაზე წყალტუბოს ქ.№25)

არქიტექტურული ნაწილი

LTD."GALAQPROEQTI"

შ.პ.ს. "ქალაქპროექტი"

სახურავის გეგმა

შ.პ.ს. „ქალაქპროექტი“

თანამდებობა	გვარი	ხელმოწერა	თარიღი
დირექტორი	მ. მახათაძე		
პრ. მთ. არქ.			
არქიტექტორი	ი. კვარაცხელია		
არქიტექტორი	გ. გვანცელაძე		
არქიტექტორი	ლ. ხუხაშვილი		
თარიღი	2012 წ.	მასშტაბი	1:200
სტადია		ფურცლები	ფურცელი
პროექტი			