ქ.. თბილისის მერია

ურბანული დაგეგმარების საქალაქო სამსახური

სამსახურის უფროსი

ტოპოგრაფიული გადაღება	მასშტაბი 1:500
მისამართი:	ქ. თბილისი, გაბრიელ ისაკაძის №12
ფართობი:	4978.00 მ²
სარგებლობის ფორმა: კერძო საკუთრება	

ქალაქგეგმარების განყოფილება		
განყოფილების უფროსი		დ. ბაირამაშვილი
მთავარი სპეციალისტი		თ. ჯაფარიძე
შეასრულა		ი. გოცაძე

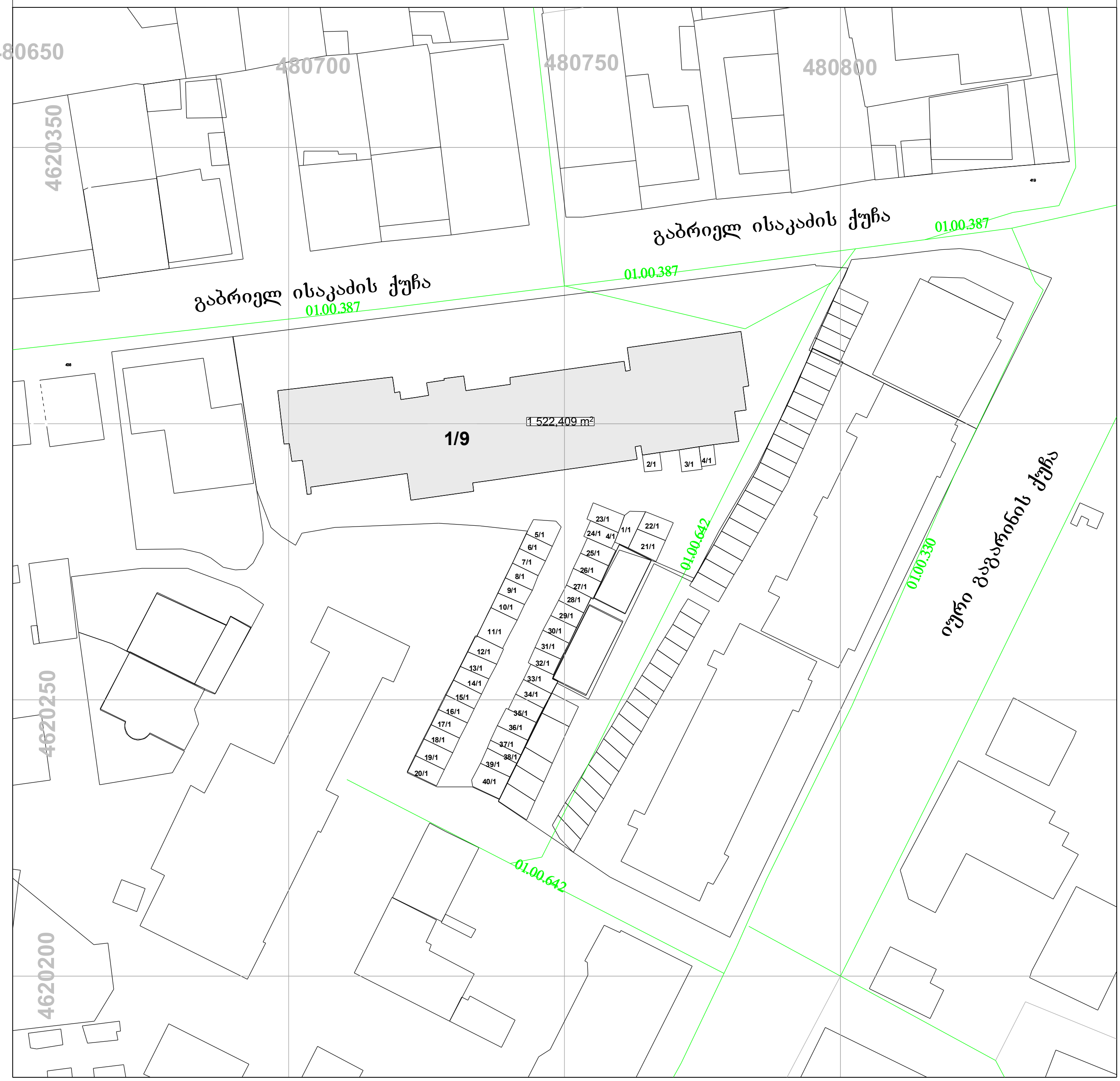

მასშტაბი: 1:500

01.5 3 6 9 მეტრი

პირობითი ნიშნები

ქ.ს. ქვის საცხოვრებელი	ბორდიური	კოორდინატთა ბადე	
ა.ფ. ავტოფარეხი	გაზგაყვანილობა	ლამპიონი	ბეტონის ღობე
ჰორიზონტალი	კანალიზაცია	მრგვალი ჭა	ხის ღობე
595.63 სიმაღლითი ნიშნული	კავშირგაბმულობა	ხეხილი	
მინდორი	წყალგაყვანილობა	ფოთლოვანი ხე	
ქ.ა. ქვის არასაცხოვრებელი	ელ. კაბელი		
	წიწვოვანი ხე		
	ჰიდრანტი		

			მის: ქ. თბილისი, სოფელი დიღომი			
დირექტორი	დ.ქაჯაია		ტოპოგრაფიული გადაღება			
ინჟ. გეოდეზისტი	მ.ჩახიძე					
დამკვეთი	ე.კვიკვინია		ტოპო რუკა			
			შესრულების თარიღი	მასშ.	ფურც.	სულ
			26.06.2015წ.	1:500	1	1

ქ.. თბილისის მერია

ურბანული დაგეგმარების
საქალაქო სამსახური

სამსახურის უფროსი

ტოპოგრაფიული გადაღება მასშტაბი 1:10000

მისამართი: ქ. თბილისი, გაბრიელ ისაკაძის №12

ფართობი: 4978.00 მ²

სარგებლობის ფორმა: კერძო საკუთრება

ქალაქგეგმარების განყოფილება		
განყოფილების უფროსი		დ. ბაირამაშვილი
მთავარი სპეციალისტი		თ. ჯაფარიძე
შეასრულა		ი. გოცაძე

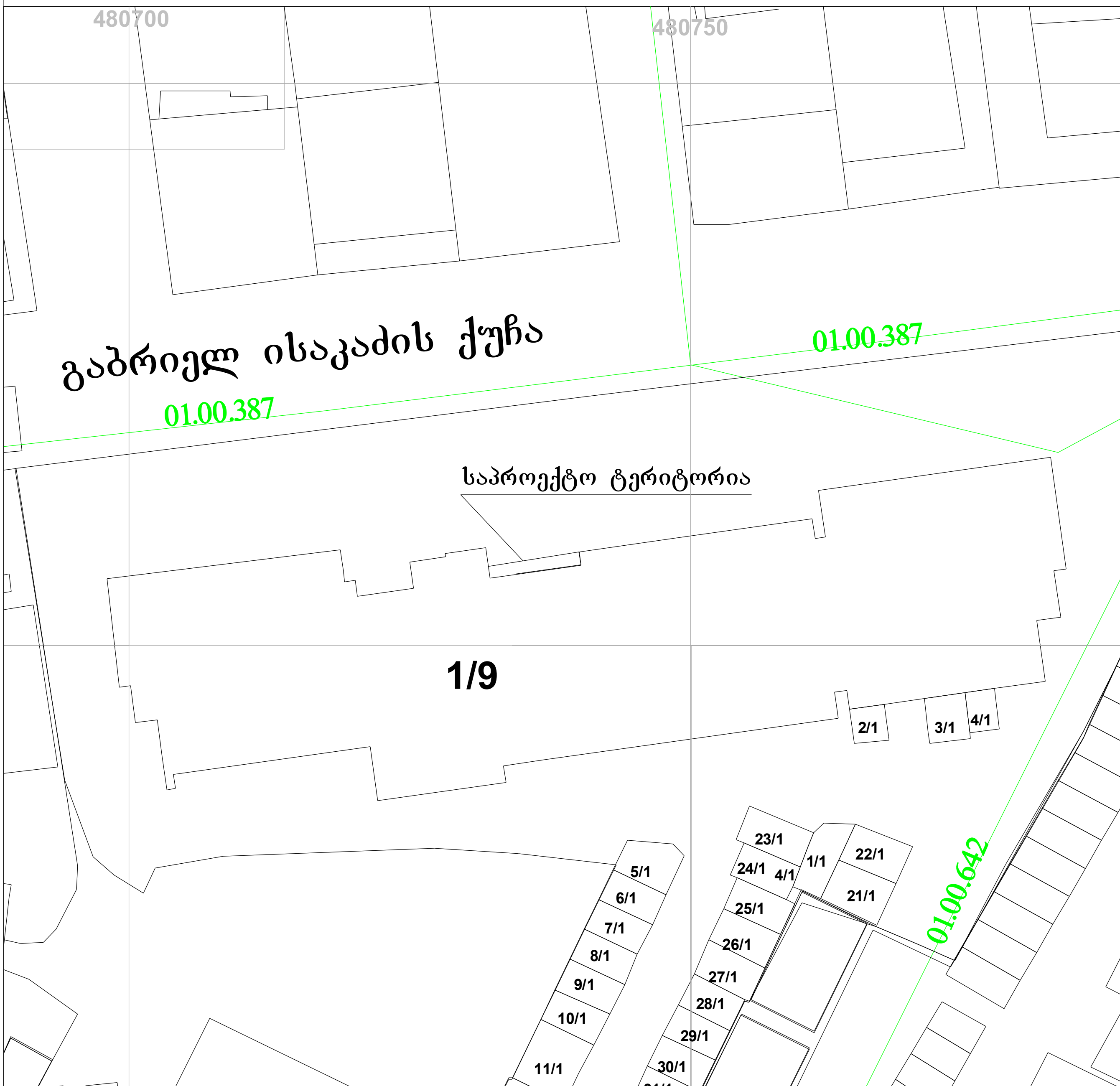

მასშტაბი: 1:500

01.5 3 6 9 მეტრი

პირობითი ნიშნები

ქ.ს. ქვის საცხოვრებელი; ა.ფ. ავტოფარეხი; ჰორიზონტალი; 595.63 სიმაღლითი ნიშნული; მინდორი; ქ.ა. ქვის არასაცხოვრებელი; ბორდიური; გაზგაყვანილობა; კანალიზაცია; კავშირგაბმულობა; წყალგაყვანილობა; ელ. კაბელი; წიწვოვანი ხე; ჰიდრანტი; კოორდინატთა ბადე; ლამპიონი; მრგვალი ჭა; ხეხილი; ფოთლოვანი ხე; ბეტონის ღობე; ხის ღობე

	მის: ქ. თბილისი, სოფელი დიღომი
დირექტორი დ.ქაჯაია	ტოპოგრაფიული გადაღება
ინჟ. გეოდეზისტი მჭახიძე	
დამკვეთი ე.კვიკვინია	ტოპო რუკა

შესრულების თარიღი	მასშ.	ფურც	სულ
26.06.2015წ.	1:500	1	1

ქ.. თბილისის მერია

შრბანული დაბეგმარების
საქალაქო სამსახური

სამსახურის უფროსი

ტოპოგრაფიული გადაღება

მასშტაბი 1:10000

მისამართი: ქ. თბილისი, გაბრიელ ისაკაძის №12

ფართობი: 4978.00 მ²

სარგებლობის ფორმა: კერძო საკუთრება

N
W E
S

ქალაქმშენებლობის გაყოფილება		
განყოფილების უფროსი		დ. ბაირამაშვილი
მთავარი სპეციალისტი		თ. ჯაფარიძე
შემსრულებელი		ი. ბოცაძე

480700

480750

გაბრიელ ისაკაძის ქუჩა

01.00.387

01.00.387

საპროექტო ტერიტორია

1/9

2/1

3/1

4/1

22/1

24/1

4/1

25/1

21/1

26/1

27/1

28/1

29/1

30/1

31/1

5/1

6/1

7/1

8/1

9/1

10/1

11/1

01.00.642

გენგეგმა მ 1=500

მასშტაბი: 1:500

0 1.5 3 6 9 მეტრი

პირობითი ნიშნები

ქმნ.	ქმნის საზღვრების ავტომუშარხი
ა.შ.	ავტომუშარხი
	კორიზონტალი
595.63	სიმაღლეთა ნიშნული
	მიწის ზედაპირის ნიშნული
ქ.ა.	არასაცხოვრებელი
	კორდული
	გაზსადენი
	კანალიზაცია
	ელექტრომავალი
	წყალსადენი
	ელ. კაბელი
	წყლის ხაზი
	ჰიდრანტი
	კორიდინატთა ბადე
	ლამპიონი
	მრგვალი ბა
	ხეხილი
	ფოთლოვანი ხე
	ბეტონის ღობე
	ხის ღობე

	მის: ქ. თბილისი, სოფელი დიღომი
დირექტორი	დ.ქავჭავია
	ტოპოგრაფიული გადაღება
მთ. მეთოდისტი	მ.ჩახიძე
დამკვეთი	ე.კვინიკვინია
	ტოპო რუკა

შესრულების თარიღი	მასშ.	ფურც	სულ
26.06.2015წ.	1:500	1	1

კოეფიციენტის დასაბუთების ალბომი

მიწის ნაკვეთის ფართი 4978 კვ.მ

კ1=0.4 658.441+1532.135=2190.576/4978=0.4

კ2=2.8 13789.215/4978=2.8

1532.135*9=13789.215

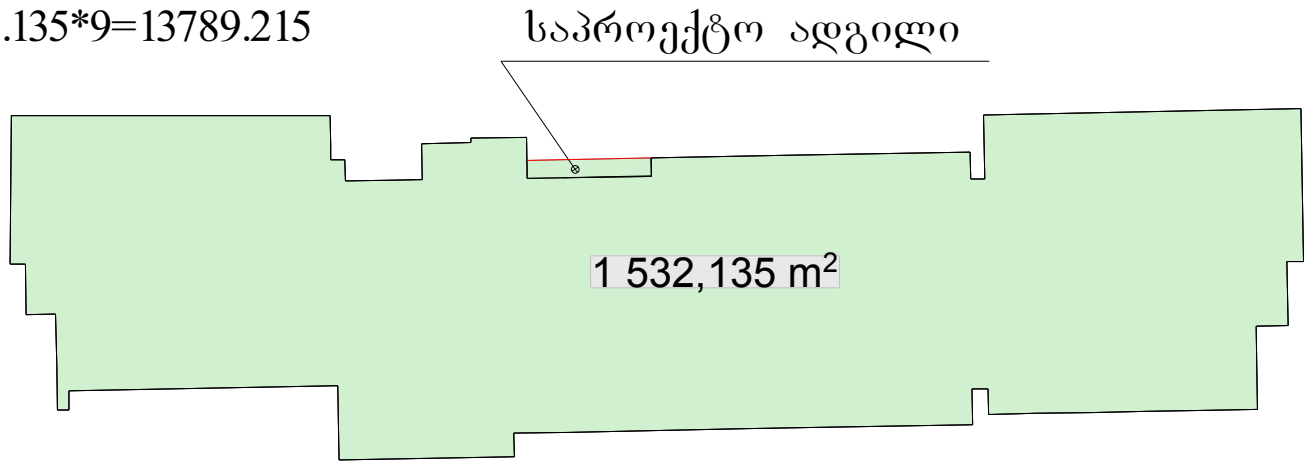

კოეფიციენტების კროკები ზონირების მიხედვით

საპროექტო

მიწის ნაკვეთის ფართი 4978 კვ.მ

კ1=0.4 658.441+1532.135=2190.576/4978=0.4

კ2=2.8 13789.215/4978=2.8

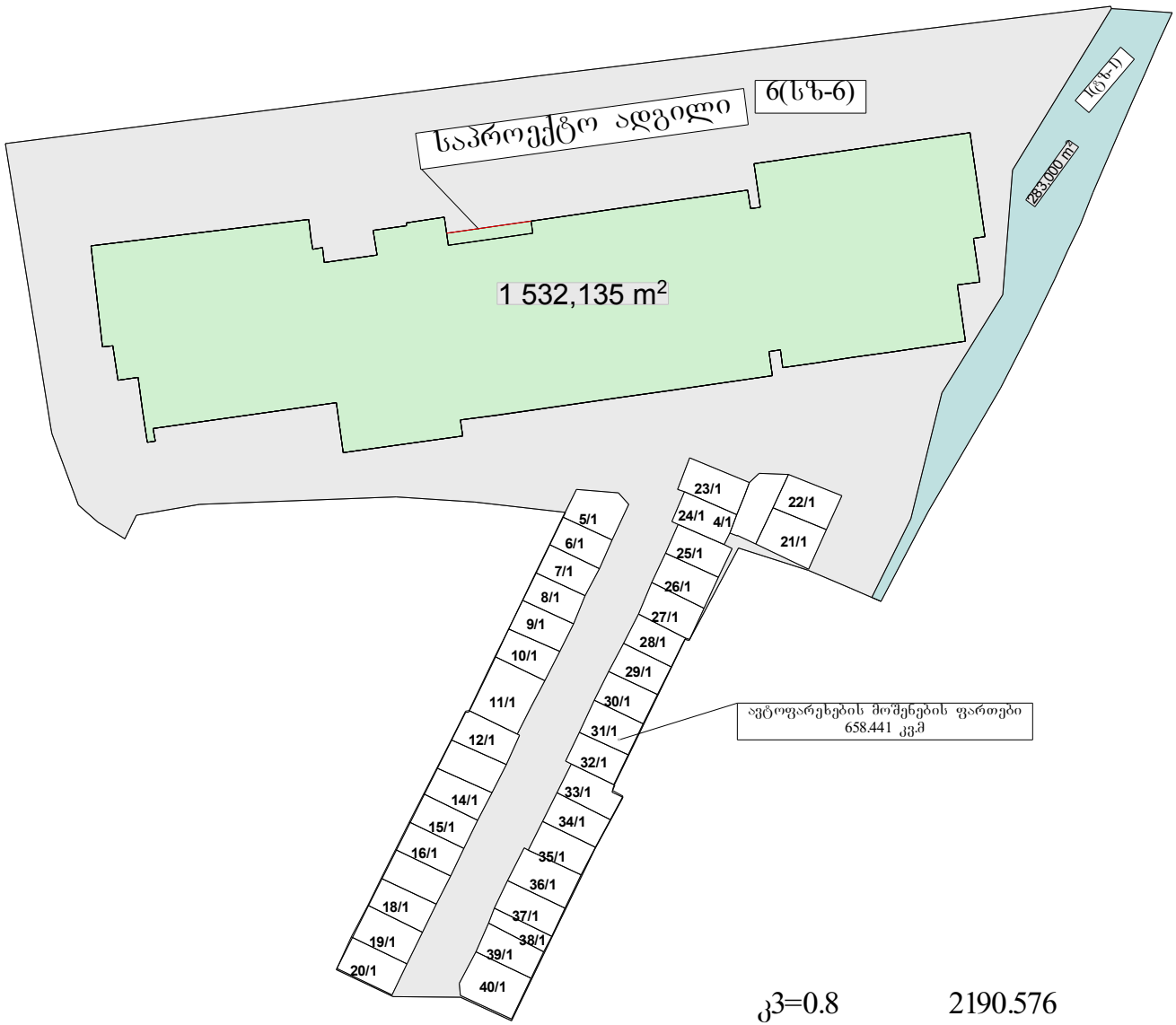

კ3=0.8 2190.576

4978-2190.576=2787.424 2190.576/2787.424=0.8

კოეფიციენტების კროკები ზონირების მიხედვით

არსებული

მიწის ნაკვეთის ფართი 4978 კვ.მ

კ1=0.4 2180.85/4978=0.4

კ2=2.8 13701.681/4978=2.8

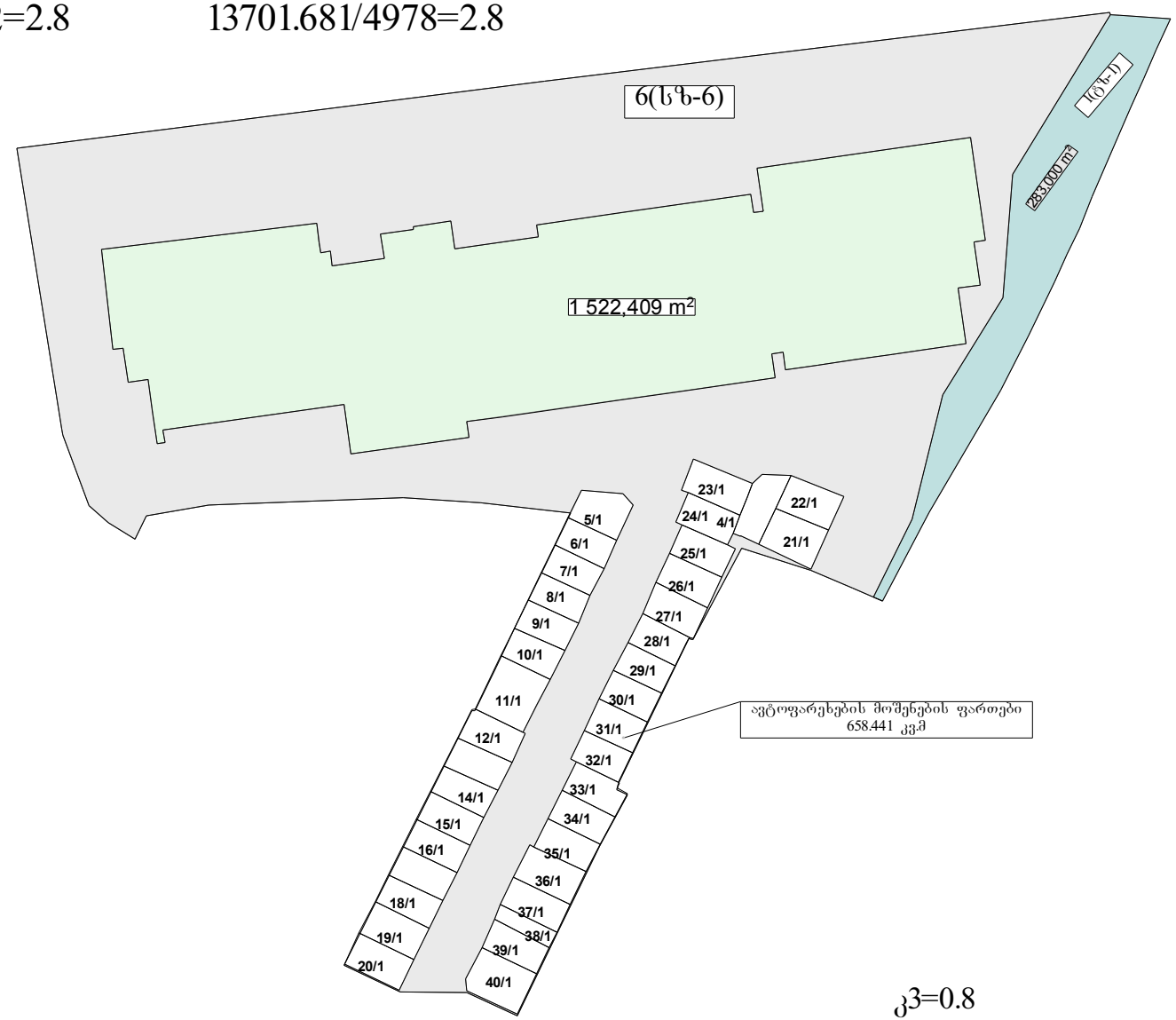

კ3=0.8

4978-2180.85=2797.15 2180.85/2797.15=0.8