ჭრილი 2-2

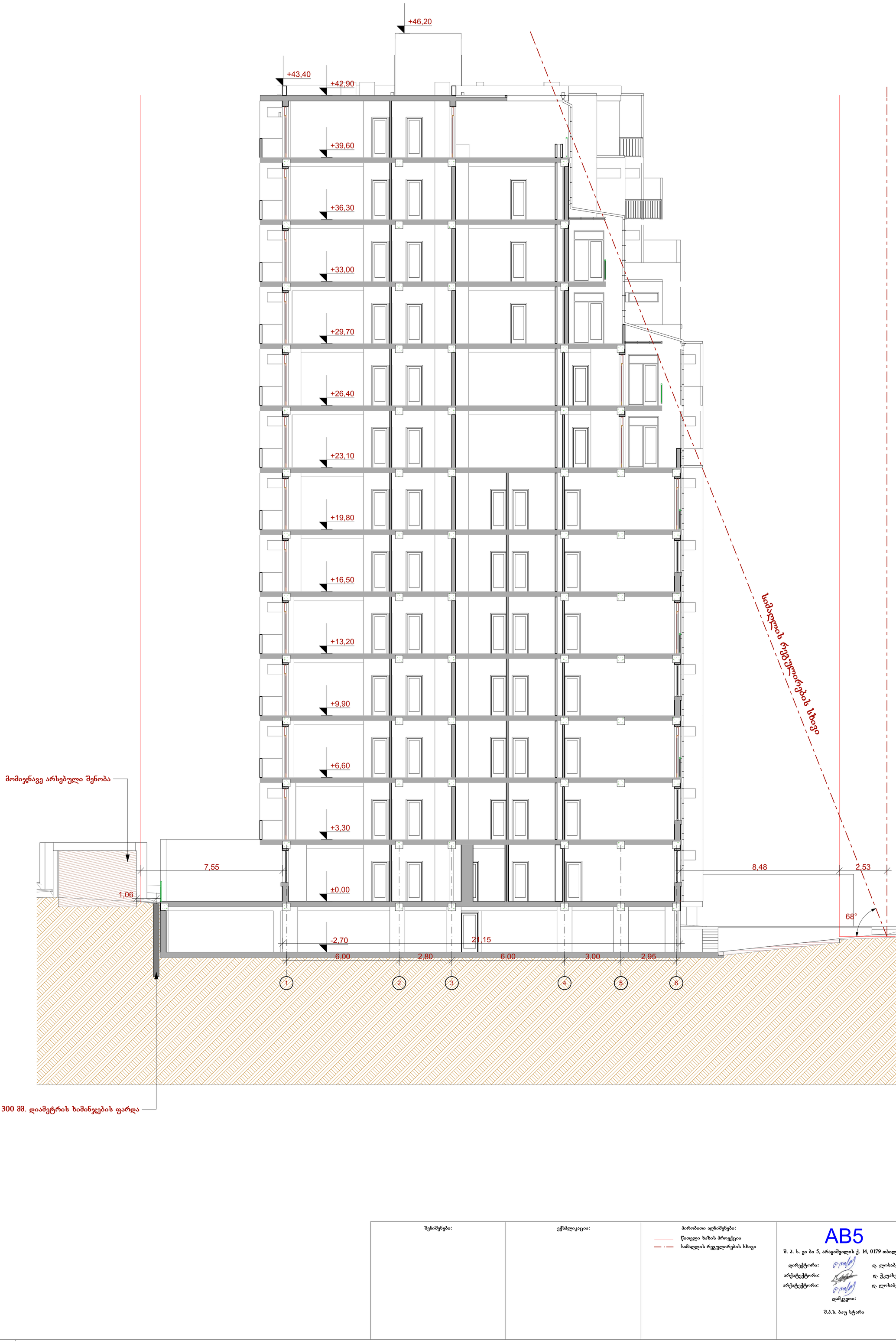

შენიშვნები:	ექსპლიკაცია:	პირობითი აღნიშვნები:	AB5	პროექტის საზელწოდება:
		წითელი ხაზის პროექცია სიმაღლის რეგულირების ხაზი	შ. პ. ს. ეი ბი 5, არაგვისპირის ქ. 14, 0179 თბილისი დირექტორი: დ. ლოსაბერიძე არქიტექტორი: დ. ჭკუასელი არქიტექტორი: დ. ლოსაბერიძე დამკვეთი: შ.პ.ს. ბაუ სტარი	მრავალბინიანი საცხოვრებელი სახლი ქ.თბილისი, დასახლება ავლაბარში, ქუჩა IV, 13 (ნაკვ. 4/25) არქიტექტურული ნაწილი (კორექტირება) ნახაზი: ჭრილი 2-2 ფურცელი: 03.2 (38) მასშტაბი: 1:100 ფორმატი: A3 11.02.2016

ჭრილი 3-3

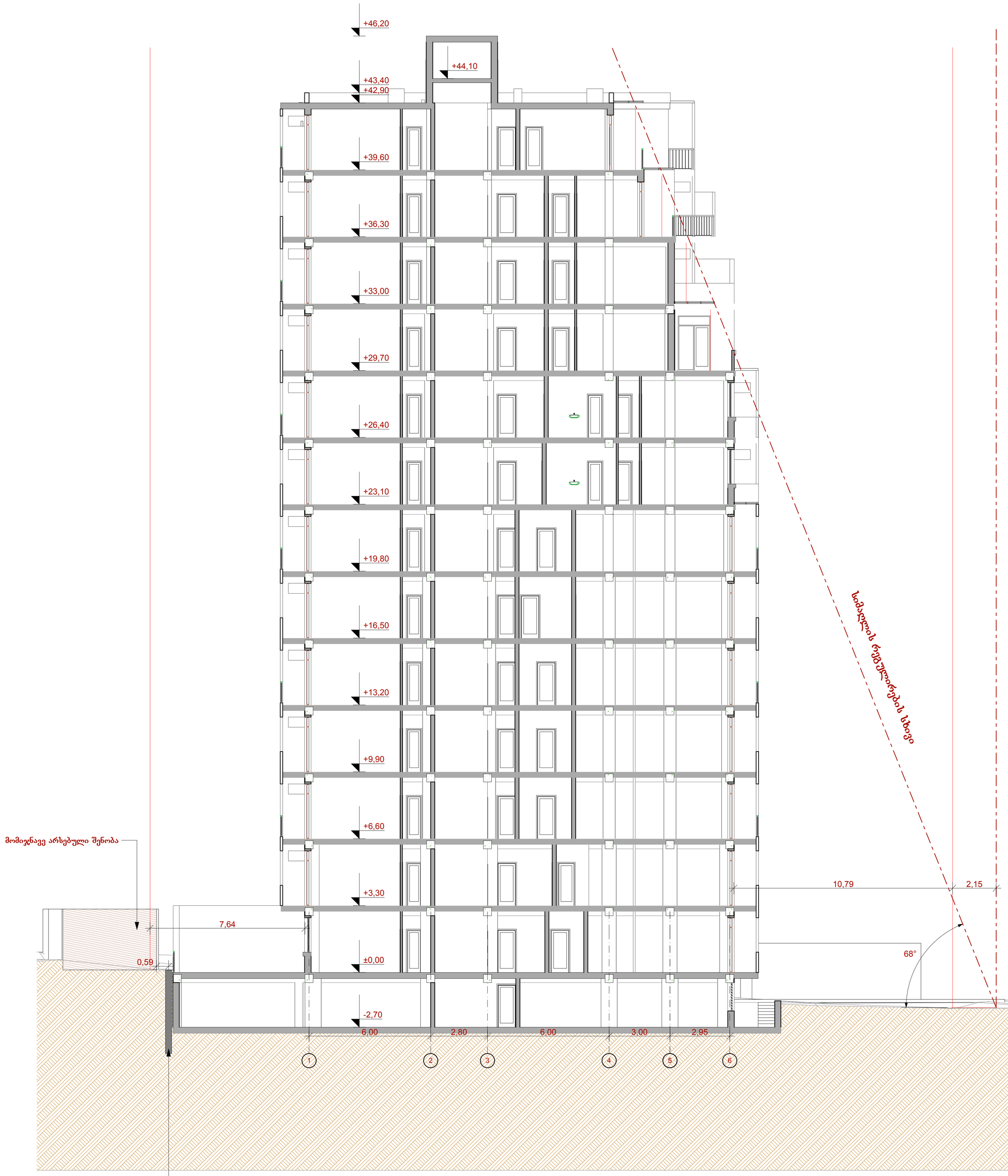

შენიშვნები:	ექსპლიკაცია:	პირობითი აღნიშვნები:	AB5	პროექტის სახელწოდება:
		წითელი ხაზის პროექცია სიმაღლის რეგულირების სხივი	შ. პ. ს. ეი ბი 5, არაყიშვილის ქ. 14, 0179 თბილისი დირექტორი: დ. ლოსაბერიძე არქიტექტორი: დ. ჭკუასელი არქიტექტორი: დ. ლოსაბერიძე დამკვეთი: შ.პ.ს. ბაუ სტარი	მრავალბინიანი საცხოვრებელი სახლი ქ.თბილისი, დასახლება აეროდრომი, ქუჩა IV, 13 (ნაკვ. 4/25) **არქიტექტურული ნაწილი** (კორექტირება) ნახაზი: **ჭრილი 3-3** ფურცელი: 03.3 (38) მასშტაბი: 1:100 ფორმატი: A3 11.02.2016

ჭრილი 4-4

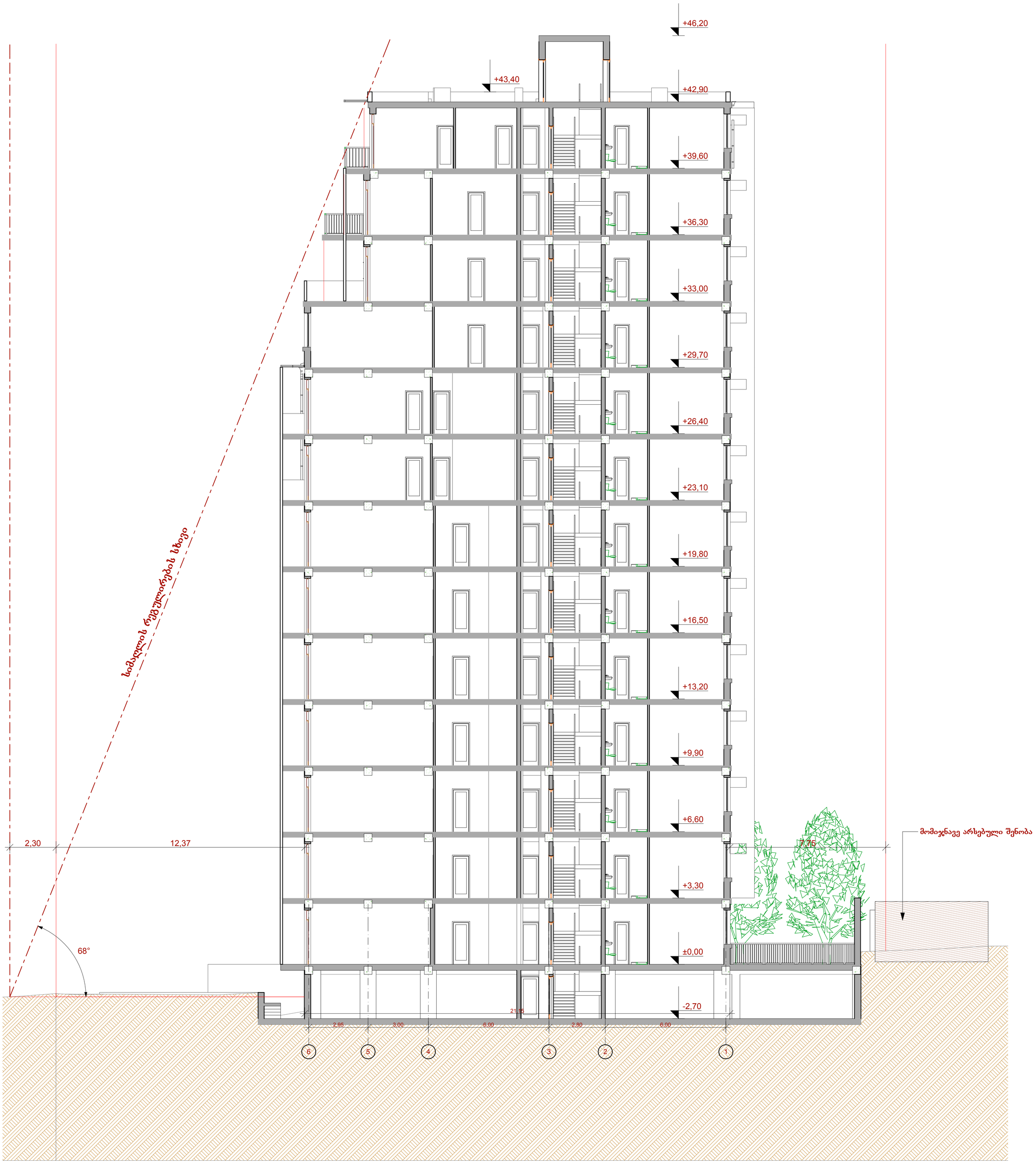

შენიშვნები:	ექსპლიკაცია:	პირობითი აღნიშვნები:	AB5	პროექტის სახელწოდება:
		წითელი ხაზის პროექცია სიმაღლის რეგულირების სხივი	შ. პ. ს. ეი ბი 5, არაყიშვილის ქ. 14, 0179 თბილისი დირექტორი: დ. ლოსაბერიძე არქიტექტორი: დ. ჭკუასელი არქიტექტორი: დ. ლოსაბერიძე დამკვეთი: შ.პ.ს. ბაუ სტარი	მრავალბინიანი საცხოვრებელი სახლი ქ.თბილისი, დასახლება აეროდრომი, ქუჩა IV, 13 (ნაკვ. 4/25) არქიტექტურული ნაწილი (კორექტირება) ნახაზი: ჭრილი 4-4 ფურცელი: 03.4 (38) მასშტაბი: 1:100 ფორმატი: A3 11.02.2016

გენგეგმა

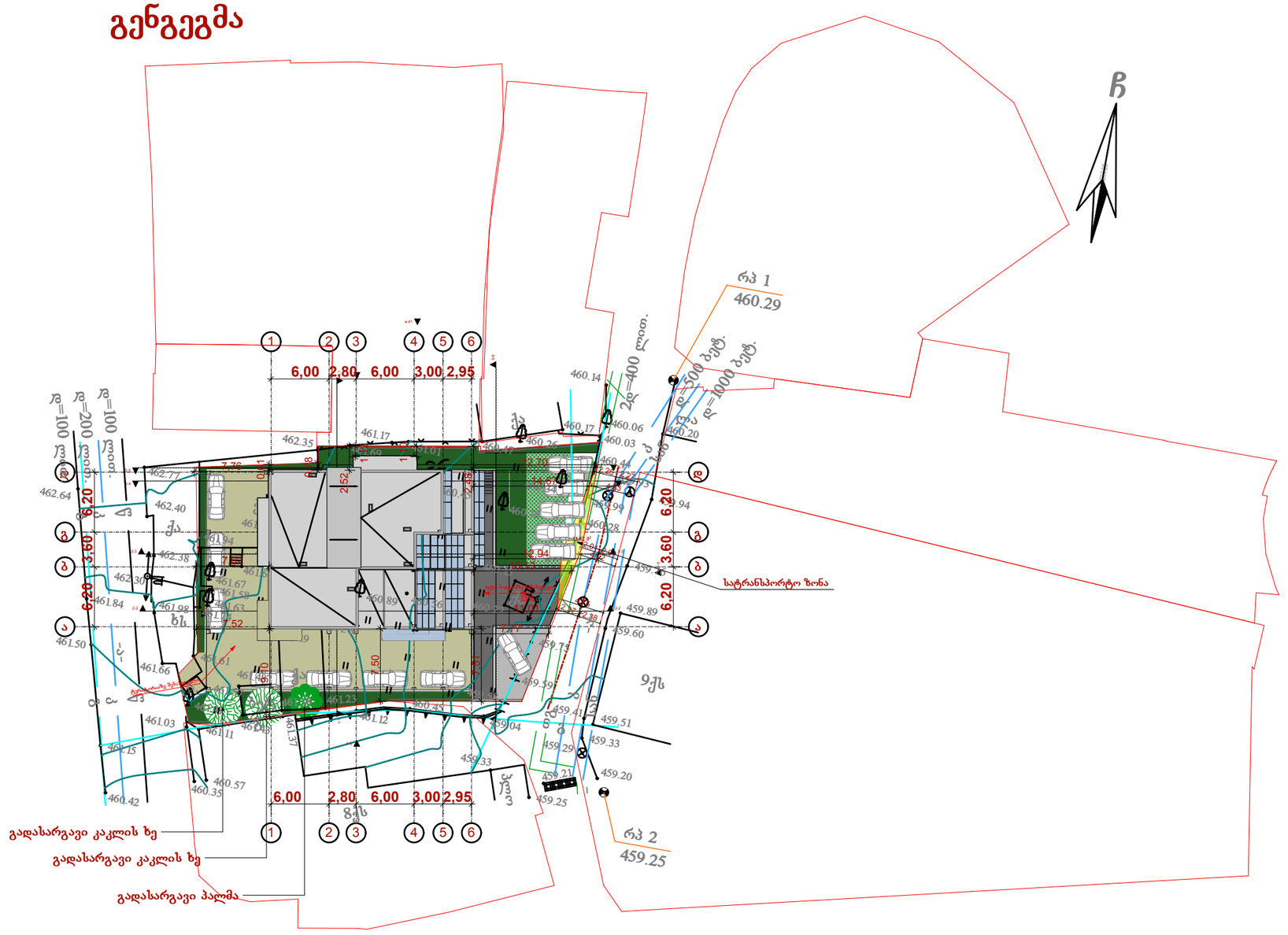

შენიშვნები:

ექსპლიკაცია:

პირობითი აღნიშვნები:

AB5

შ. პ. ს. ეი ბი 5, არაგიშვილის ქ. 14, 0179 თბილისი

დირექტორი: დ. ლოსაბერიძე

არქიტექტორი: დ. ჭკუასელი

არქიტექტორი: დ. ლოსაბერიძე

დამკვეთი:

შ.პ.ს. ბაუ სტარი

პროექტის სახელწოდება:

მრავალბინიანი საცხოვრებელი სახლი

ქ.თბილისი, დასახლება აეროდრომი, ქუჩა IV, 13
(ნაკვ. 4/25)

არქიტექტურული ნაწილი

(კორექტირება)

ნახაზი:

გენგეგმა

ფურცელი: **A.01.1 (38)**

მასშტაბი: **1:500** ფორმატი: A3

11.02.2016