-II სართულის გეგმა -6.60 ნიშნულზე

ტერიტორიის საკადასტრო საზღვარი

შპს "ორბის რესტორანები"	დამკვეთი: შპს "ორბის რესტორანები"		პროექტირების ეტაპი: შენობა	
რესპონდენტი	ხ. ჯორბენაძე		ქ. თბილისი, ჩუღურეთის რაიონი, ზაჰესისის ქ№.	პროექტირების ეტაპი: პროექტი
პრ. ხელმძღვ. არქიტექტორი				
პროექტის ავტორი	ნ. ოდიშა			
ხელმძღვ.	ნ. ოდიშა			ფურც. ჯამ. ფურც.
ხელმძღვ.	ა. ზაზანაშვილი			10

-I სართულის გეგმა -3.30 ნიშნულზე

ტერიტორიის საკადასტრო საზღვარი

1

2

-3.30

646 m²

18 %

1 2 3 4 5 6 7 8 9 10 11 12 13 14 15 16 17 18 19 20

720 720 720 2160

1440 720 720

239

550

ბ ბ ა

6 7 8 9

I სართულის გეგმა 0.00 ნიშნულზე

ტერიტორიის საკადასტრო საზღვარი

განაშენიანების რეგულირების ხაზი (იკვეთება მხოლოდ აივნების ნაწილით იხილეთ გეგმა 0.00 ნიშნულზე)

II სართულის გეგმა 4.50 ნიშნულზე

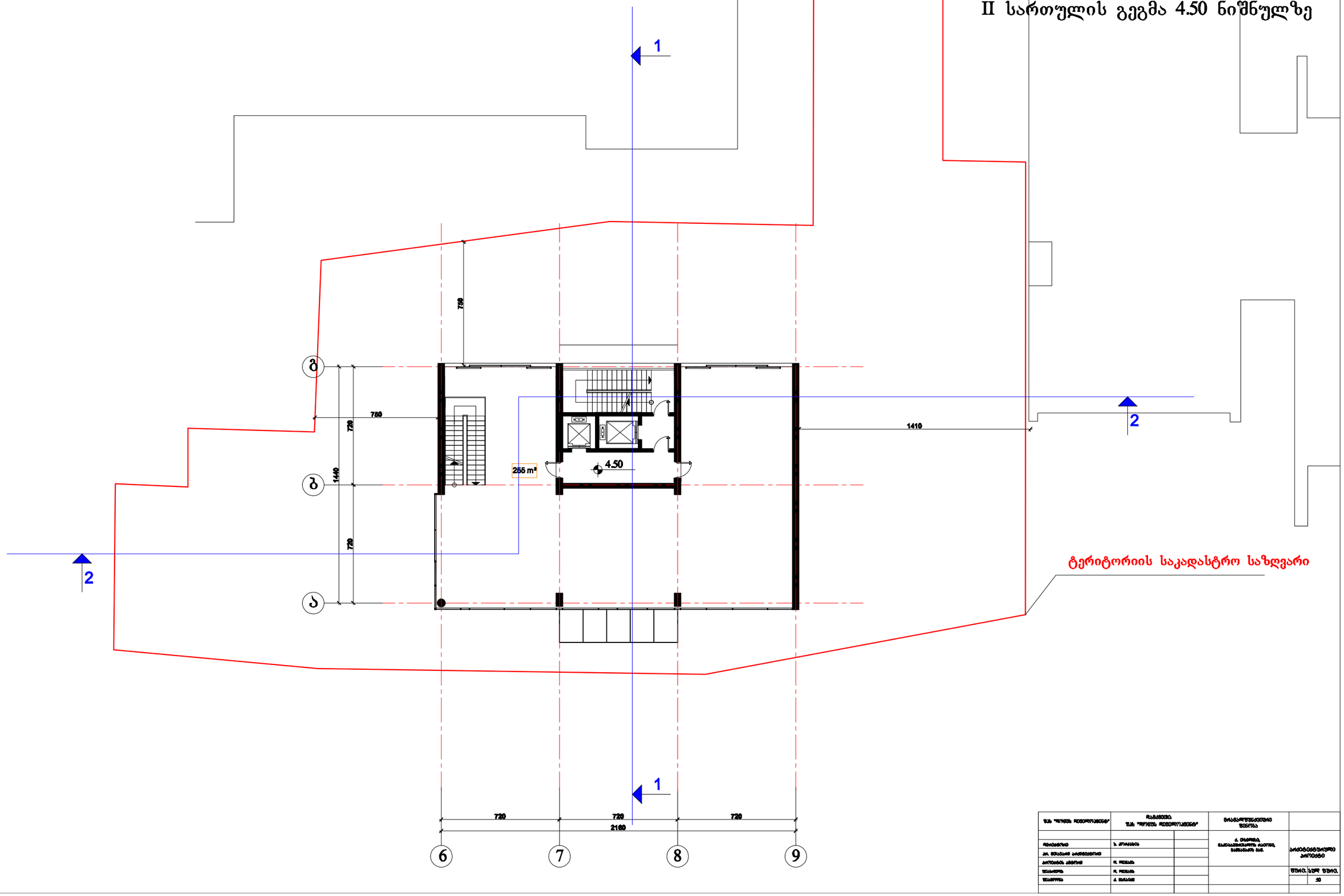

ტერიტორიის საკადასტრო საზღვარი

შპს "ორგის პროექტი"	დამკვეთი: შპს "ორგის პროექტი"		არქიტექტურული ნაწილი	
			ქ. ონი, ნაბაღლებისა ქუჩა, ბინა/სახლი №.	პროექტის ეტაპი: პროექტი
ხელმძღვანელი	ხ. ჯორჯაძე			
არქ. ნინა/ან პროექტირება				
პროექტის ავტორი	ქ. ონელი			
შემოწმება	ქ. ონელი			ფურც. ჯამ. ფურც.
შემოწმება	ქ. ონელი			10

III სართულის გეგმა 7.80 ნიშნულზე

გათბობის ქვაბების და კონდიციონერების
განთავსების ადგილი

ტერიტორიის საკადასტრო საზღვარი

შპს "ორნის რესორტებისთვის"				
შემსრულებელი	ხ. ჯოხაძე			
არ. ხუციშვილი				
არქიტექტ. ასისტენტი	ნ. ოდიშარია			
ხელმძღვანელი	ნ. ოდიშარია			
ხელმძღვანელი	ა. ხახანაშვილი			

IV სართულის გეგმა 11.10 ნიშნულზე

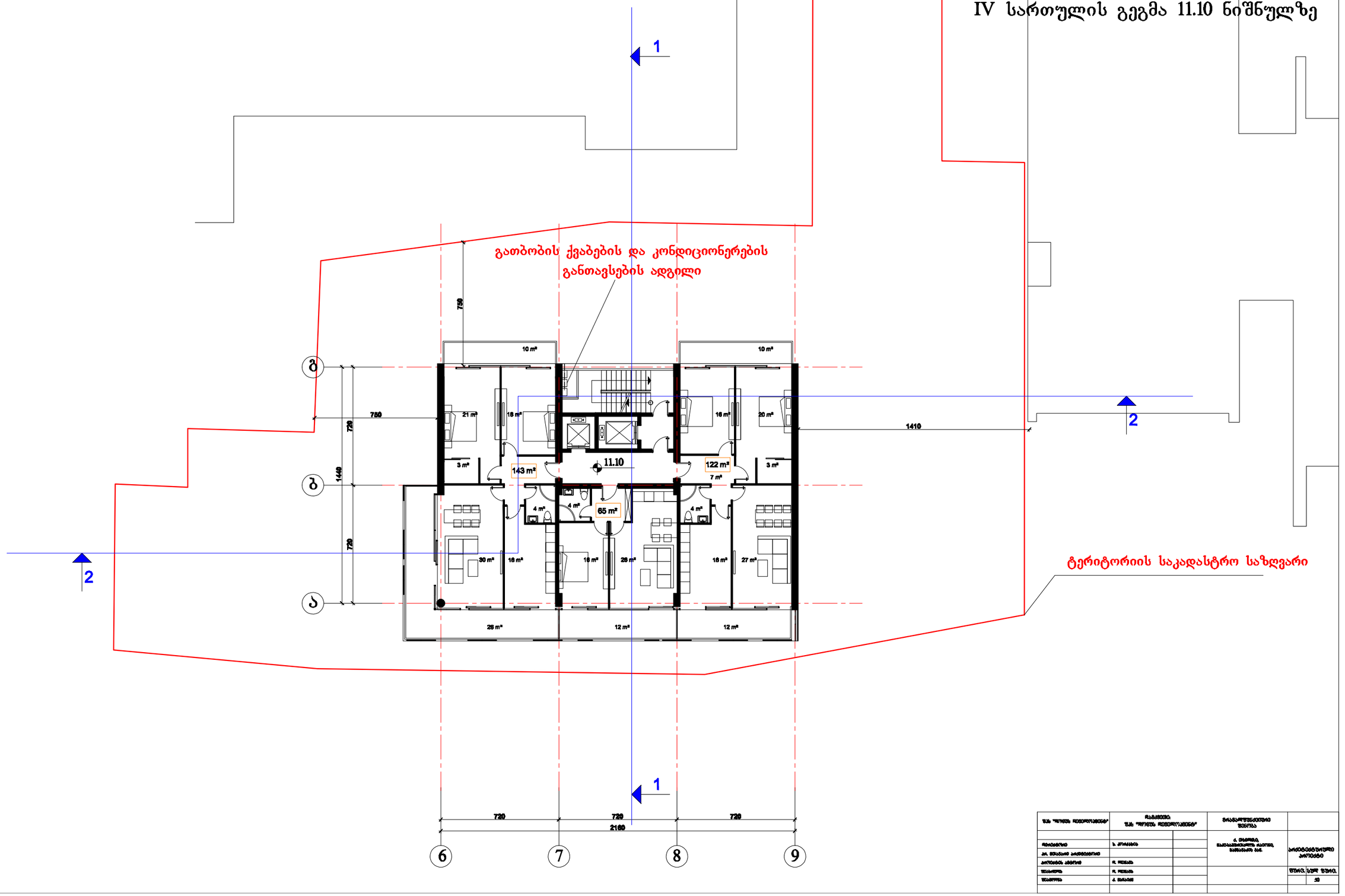

V სართულის გეგმა 14.40 ნიშნულზე

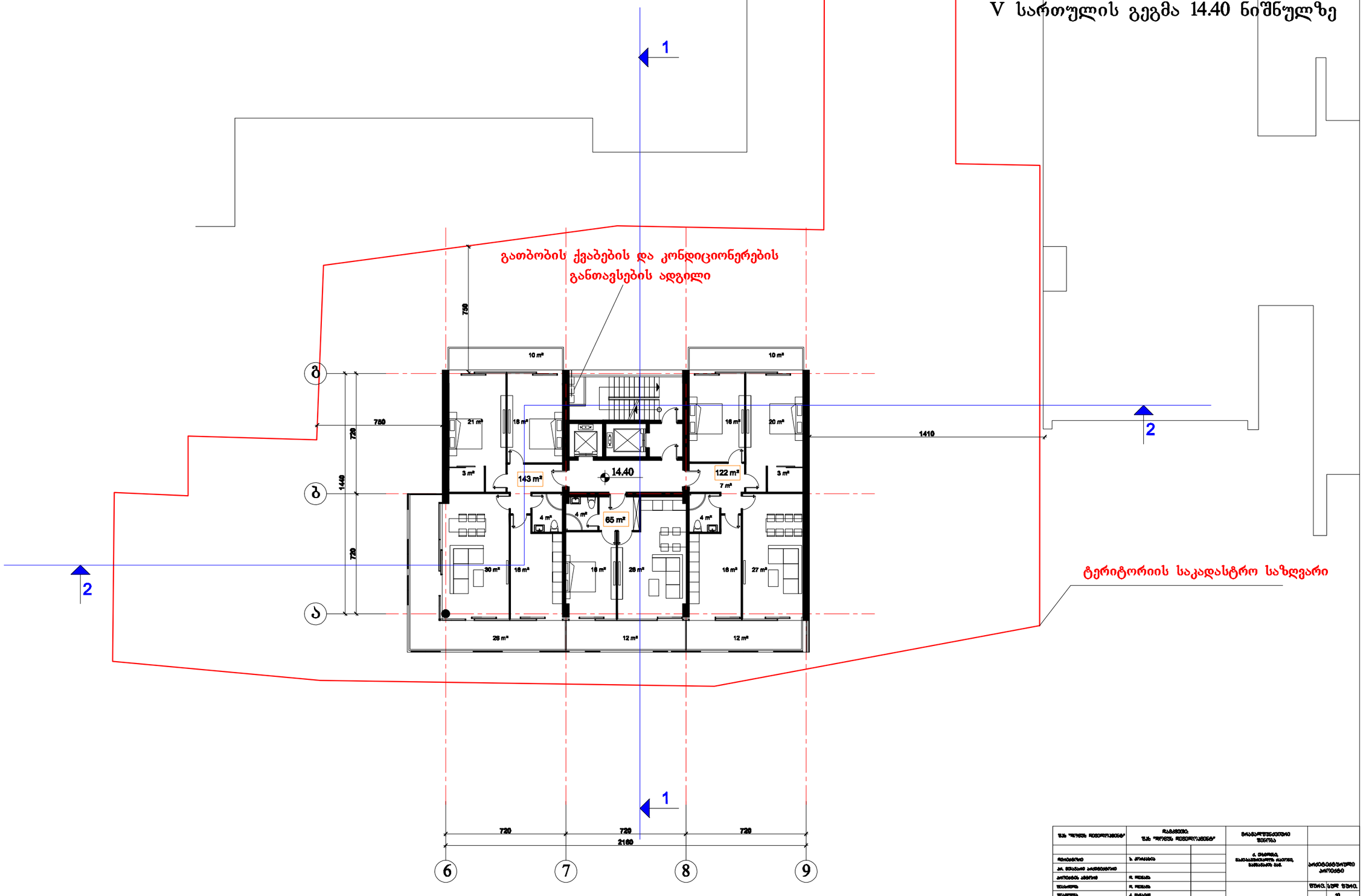

შპს "ორმაგი მშენებლობა"		დამკვეთი: შპს "ორმაგი მშენებლობა"		ნარევსაწარმოებლის მშენებლობა
დამპროექტებელი	ხ. ჯოხაძე		ქ. ბათუმი, ალპანისტების ქუჩა, ხიბულანის ბაღ.	პროექტის დასახელება პროექტი
პროექტის ხელმძღვანელი	ხ. ჯოხაძე			
პროექტის ავტორი	ნ. ფიფია			
შემოწმდა	ნ. ფიფია			ფაზა: სამშ. ნომერი: 20
შემოწმდა	ა. ხიხაძე			

VI სართულის გეგმა 17.70 ნიშნულზე

გათბობის ქვაბების და კონდიციონერების
განთავსების ადგილი

ტერიტორიის საკადასტრო საზღვარი

შპს "ორნის რესორტებისთვის"			დამკვეთი: შპს "ორნის რესორტებისთვის"		
შემსრულებელი	ხ. ჯოხაძე				
არ. ფარალიძე არქიტექტორი					
პროექტის ხელმძღვანელი	ნ. ფილავა				
შემოწმება	ნ. ფილავა				
შემოწმება	ა. ხალაძე				

VII სართულის გეგმა 21.00 ნიშნულზე

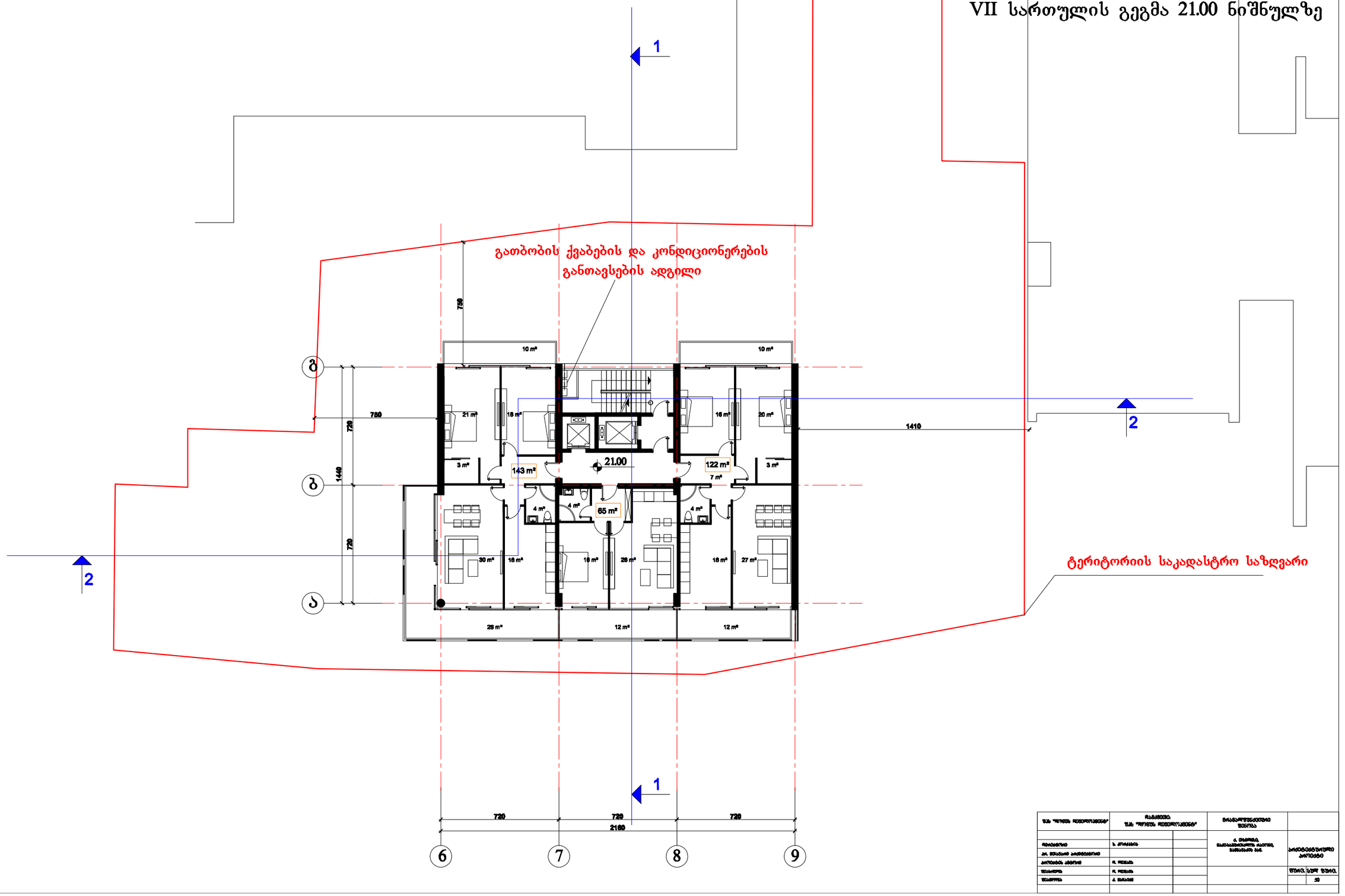

VIII სართულის გეგმა 24.30 ნიშნულზე

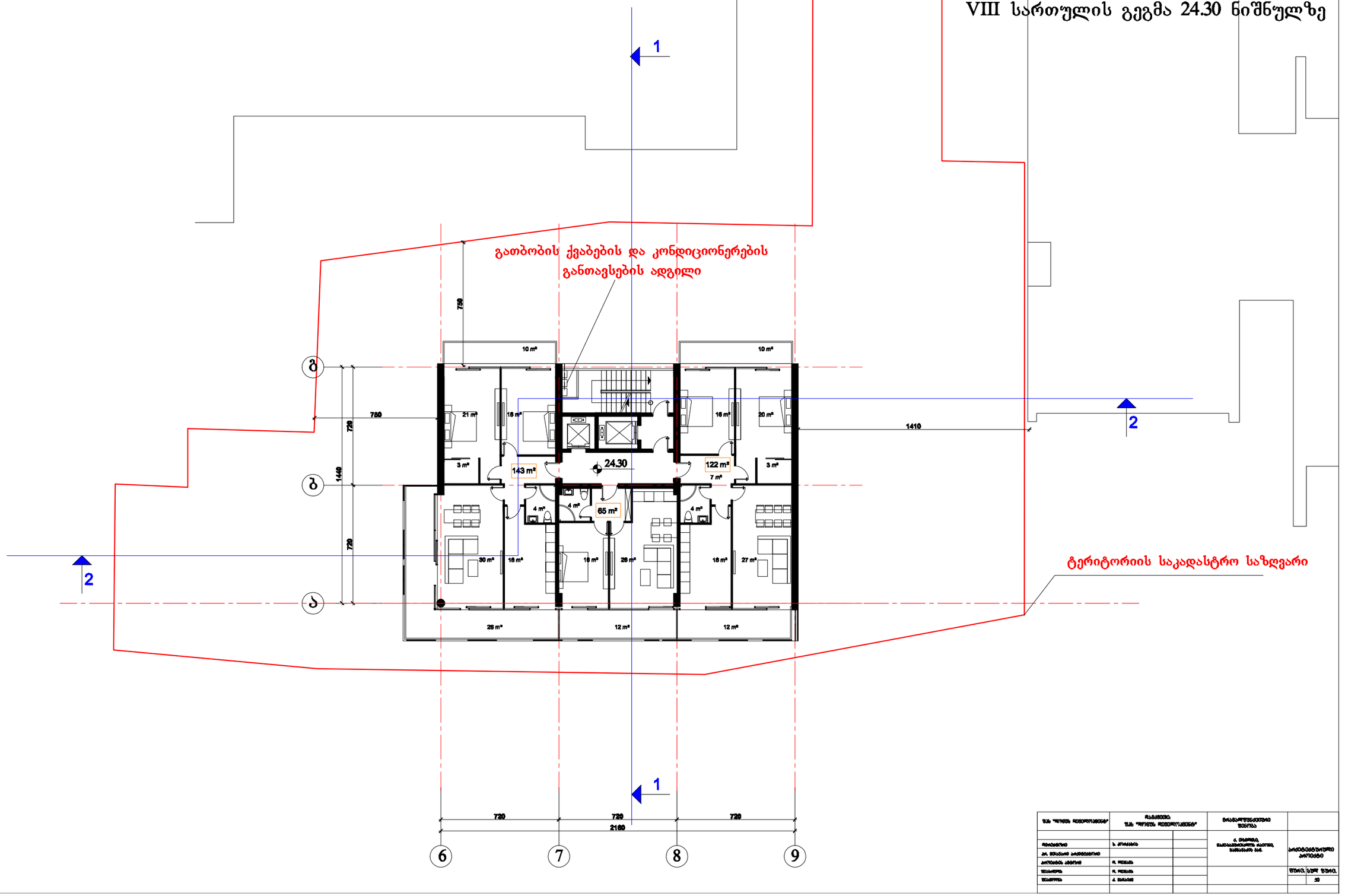

IX სართულის გეგმა 27.60 ნიშნულზე

გათბობის ქვაბების და კონდიციონერების
განთავსების ადგილი

ტერიტორიის საკადასტრო საზღვარი

1

2

1

2

ბ

გ

ა

6

7

8

9

750

720

1440

720

1410

720

720

720

2160

10 m²

10 m²

21 m²

16 m²

16 m²

20 m²

3 m²

143 m²

27.60

122 m²

7 m²

3 m²

4 m²

4 m²

65 m²

4 m²

30 m²

16 m²

16 m²

28 m²

16 m²

27 m²

28 m²

12 m²

12 m²

X სართულის გეგმა 30.90 ნიშნულზე

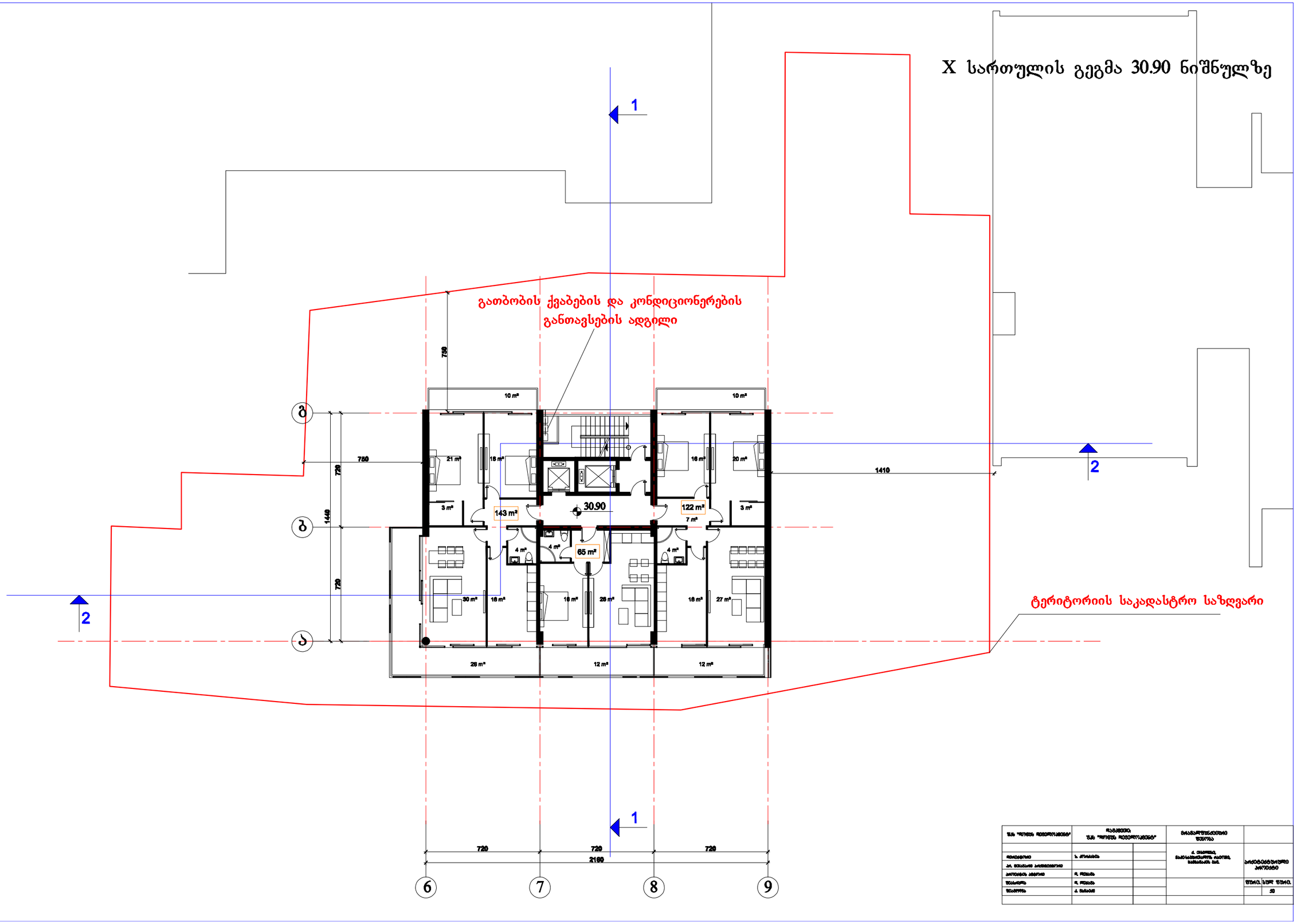

XI სართულის გეგმა 34.20 ნიშნულზე

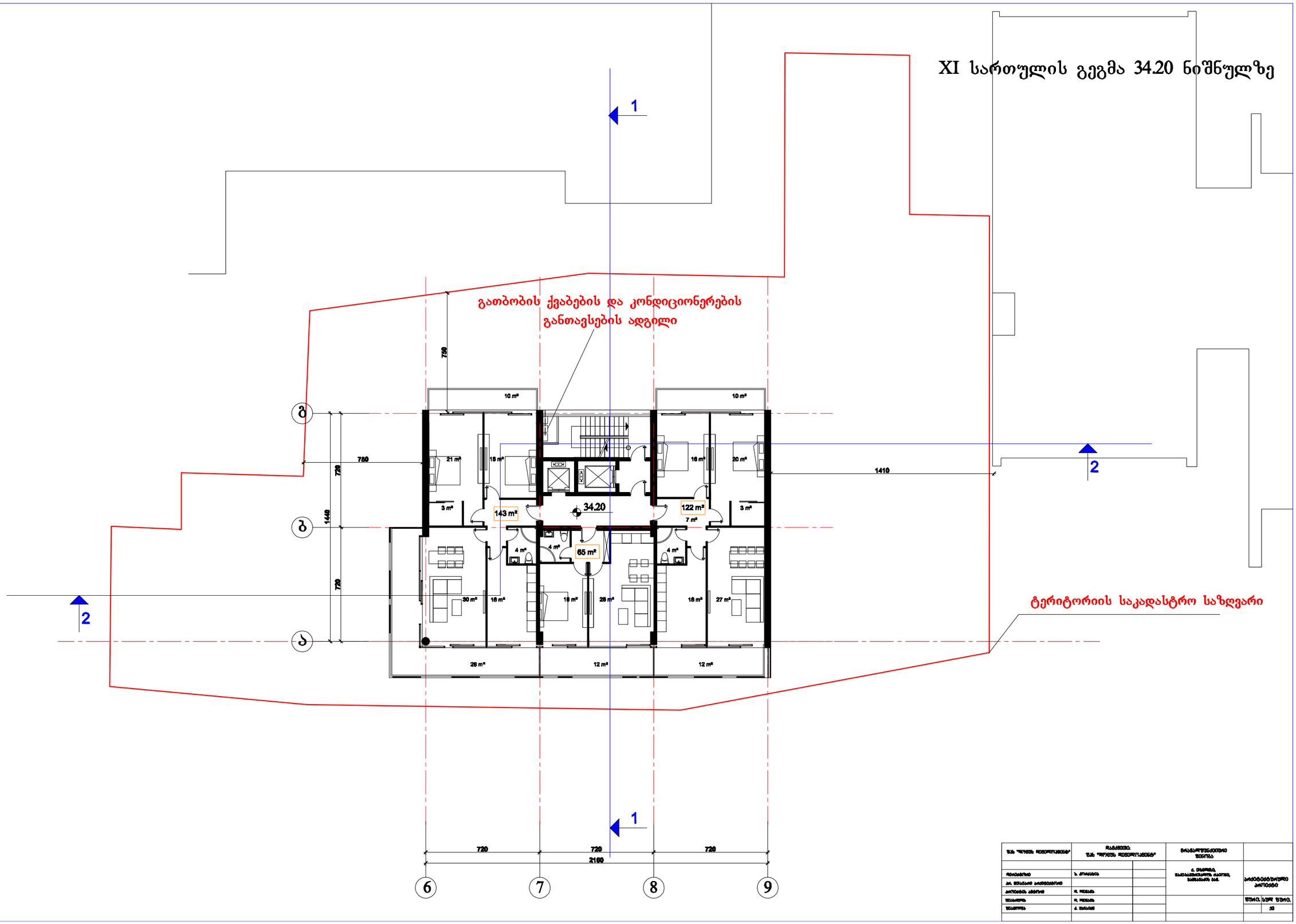

XII სართულის გეგმა 37.50 ნიშნულზე

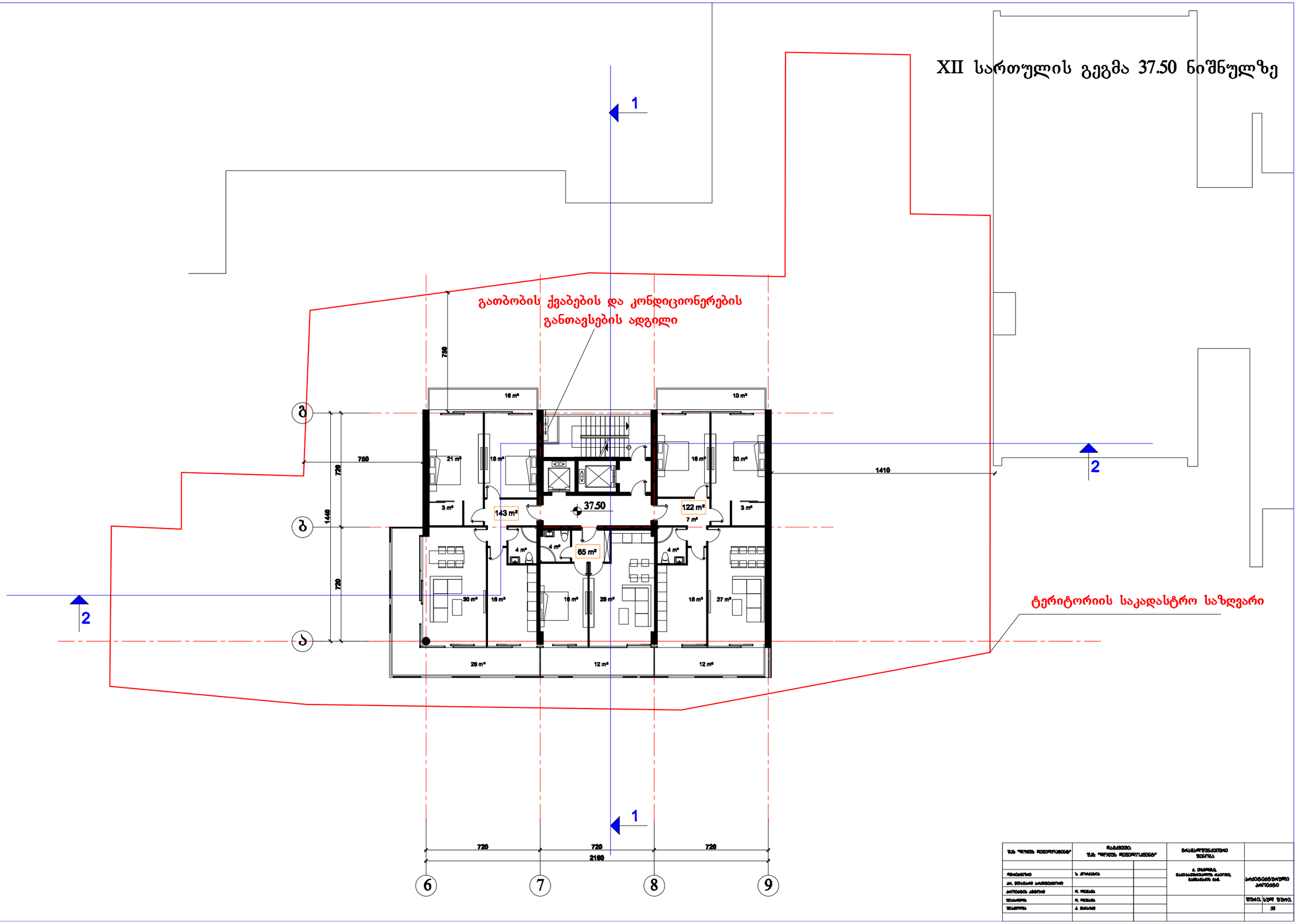

XIII სართულის გეგმა 40.80 ნიშნულზე

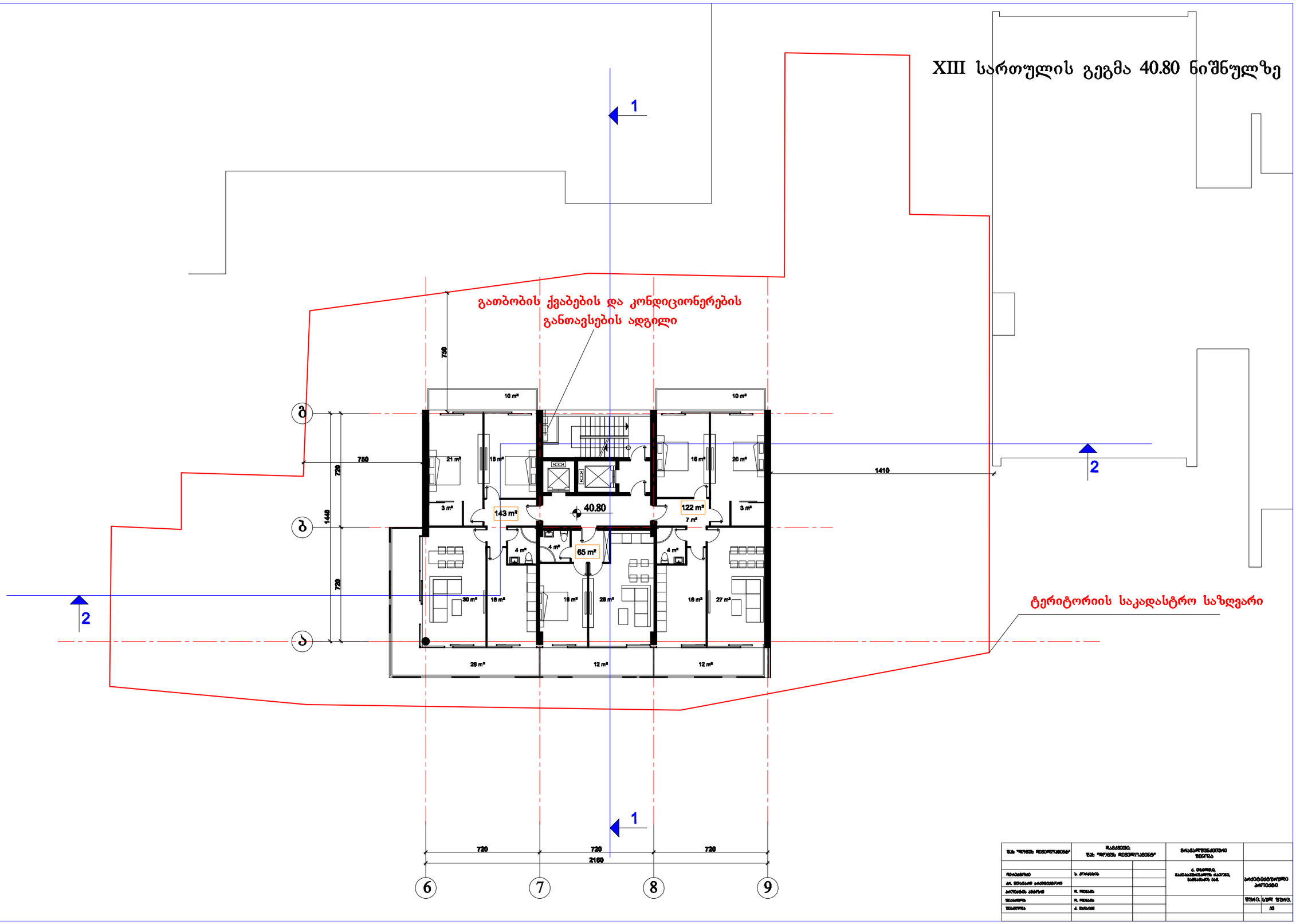

XIV სართულის გეგმა 44.10 ნიშნულზე

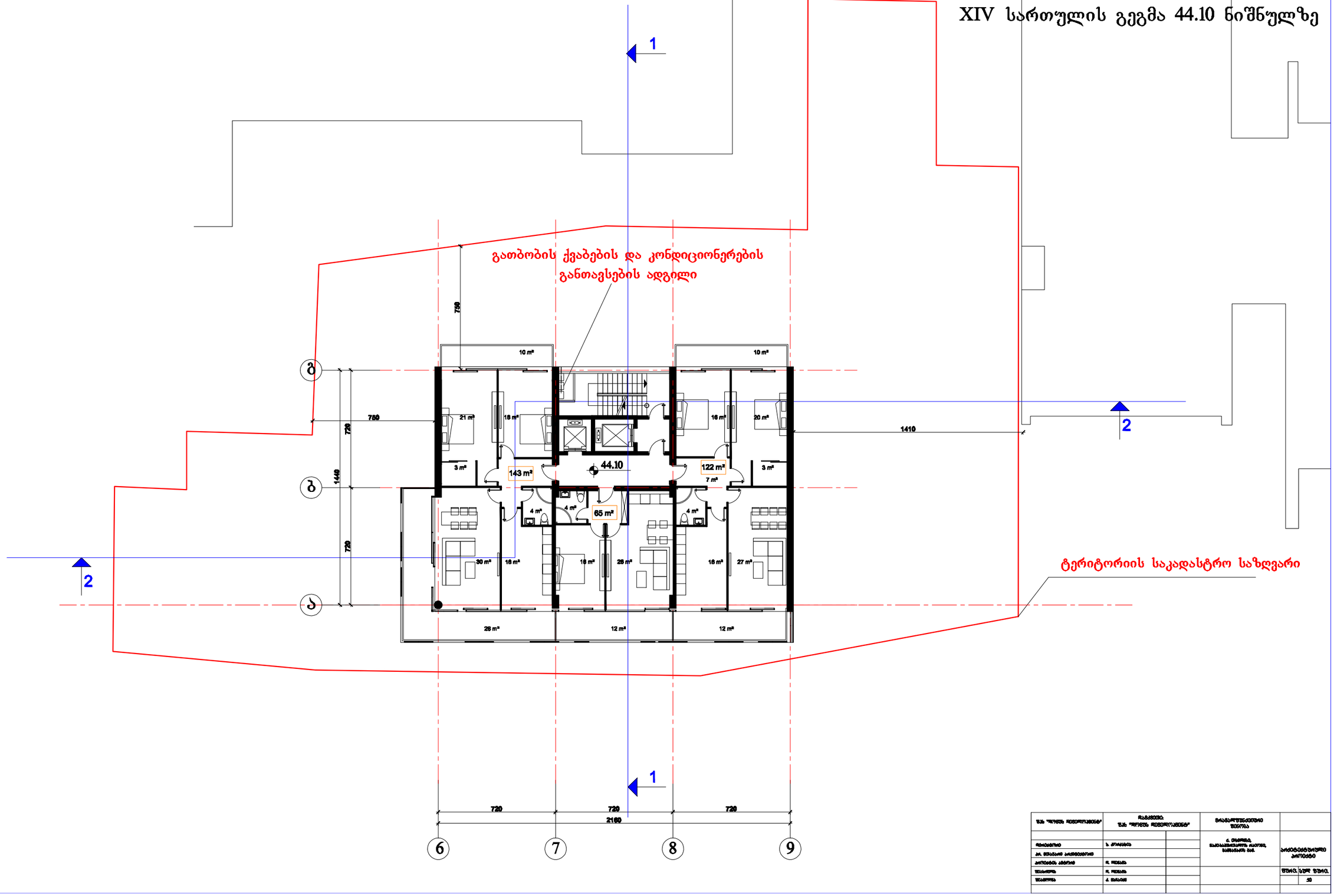

XV სართულის გეგმა 47.40 ნიშნულზე

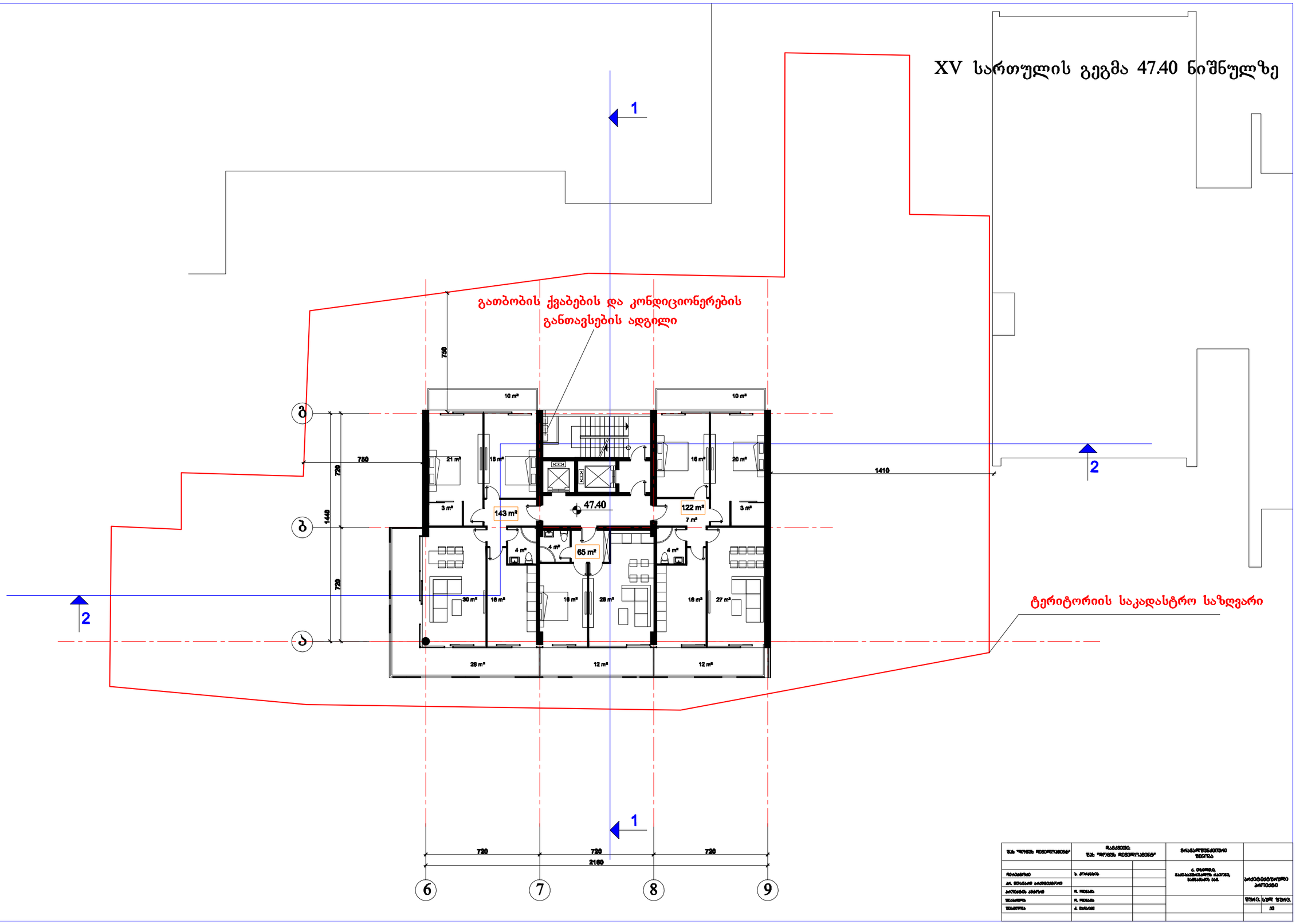

შპს "ორეზ ჰიდროელექტრო"			შპს "ორეზ ჰიდროელექტრო"	
დამპროექტებელი	ხ. ტოლორაია		ქ. ტყიბული, ხაჩაპურიძის ქუჩა, ბინისის ხეობა	ორეზ ჰიდროელექტრო
ავტორის ზედამხედველი				
ავტორის ასლები	ნ. ლილუაშვილი			
შემოწმდა	ნ. ლილუაშვილი			ფურც. ფურც.
შემოწმდა	ქ. ხარაზიშვილი			20

XVI სართულის გეგმა 50.70 ნიშნულზე

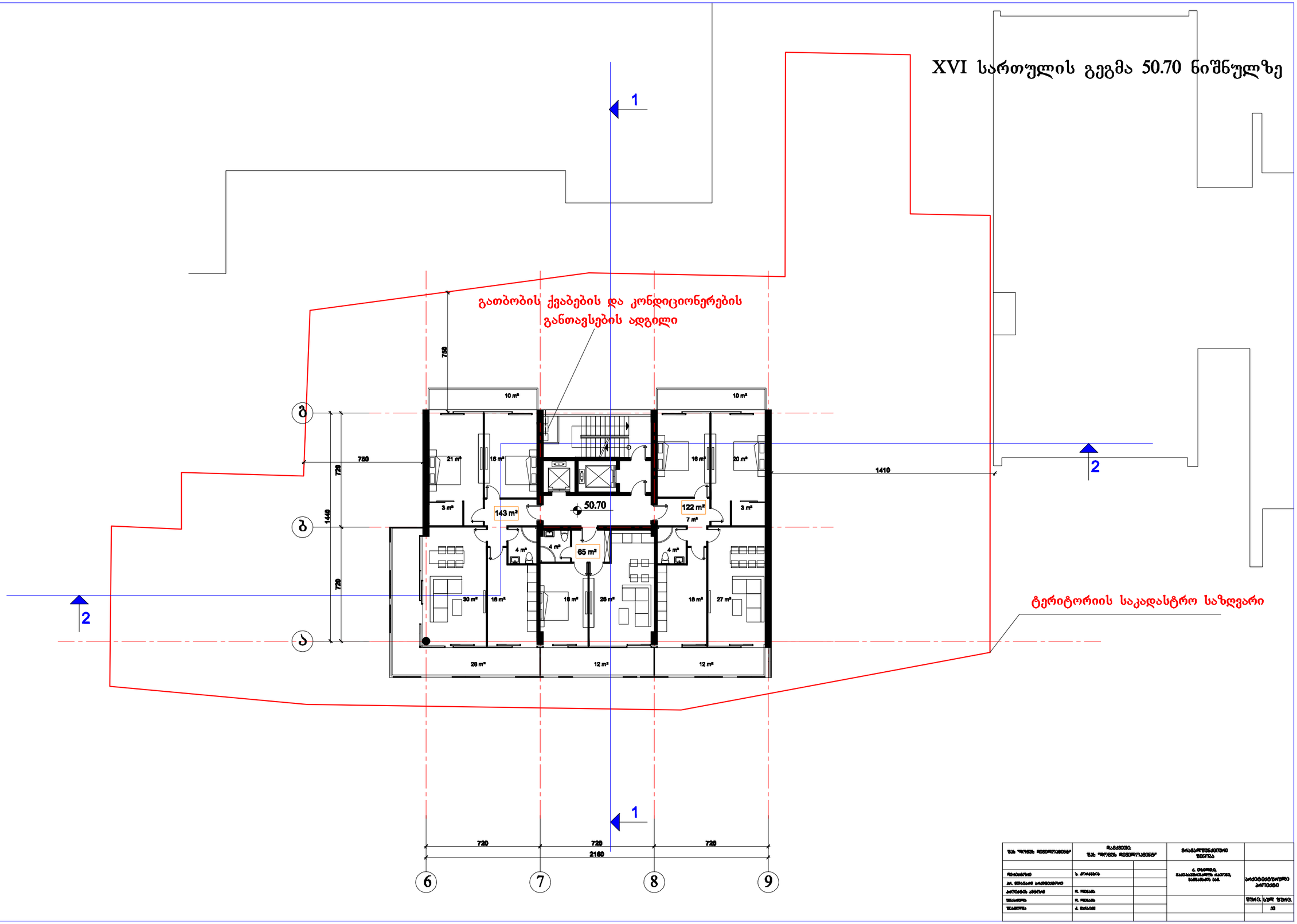

შპს "ორმაგი რეზონანსი"		რაზმაძეები: შპს "ორმაგი რეზონანსი"	პროექტირების ეტაპი	
რაზმაძეები	ს. ტრაპიზი		ქ. თბილისი, ჩაბუკიანის ქუჩა, მიხეილის ბაღ.	პროექტირების პროექტი
არ. ხუთანი არქიტექტორი				
პროექტის ავტორი	ლ. ფილან			
შემოწმა	ლ. ფილან			შენ. ეტაპ. შენ.
შემოწმა	ქ. ხაჩაპი			20

XVII სართულის გეგმა 54.00 ნიშნულზე

გათბობის ქვაბების და კონდიციონერების
განთავსების ადგილი

ტერიტორიის საკადასტრო საზღვარი

შპს "ორმო მშენებლობა"			რამაზიში: შპს "ორმო მშენებლობა"		ნარინჯისფერი ხიდის
					ქ. ბათუმი, ნაბადაულისუბნის ტაილი, ხიდისახლი №6.
შემსრულებელი		ს. ჯოჯუა			
არ. ნომერი არქიტექტორის					
არქიტექტ. ანარეზი		ნ. ოდიშა			
შემოწმდა		ნ. ოდიშა			
შემოწმდა		ა. ხიხაძე			

ნარინჯისფერი ხიდის არქიტექტ.	
ქ. ბათუმი, ნაბადაულისუბნის ტაილი, ხიდისახლი №6.	
ნახაზის სახელწოდება	ნახაზის ნომერი
ნახაზ. სტად.	ნახაზ. ფურც.
	20

XVIII სართულის გეგმა 57.60 ნიშნულზე

გათბობის ქვაბების და კონდიციონერების
განთავსების ადგილი

ტერიტორიის საკადასტრო საზღვარი

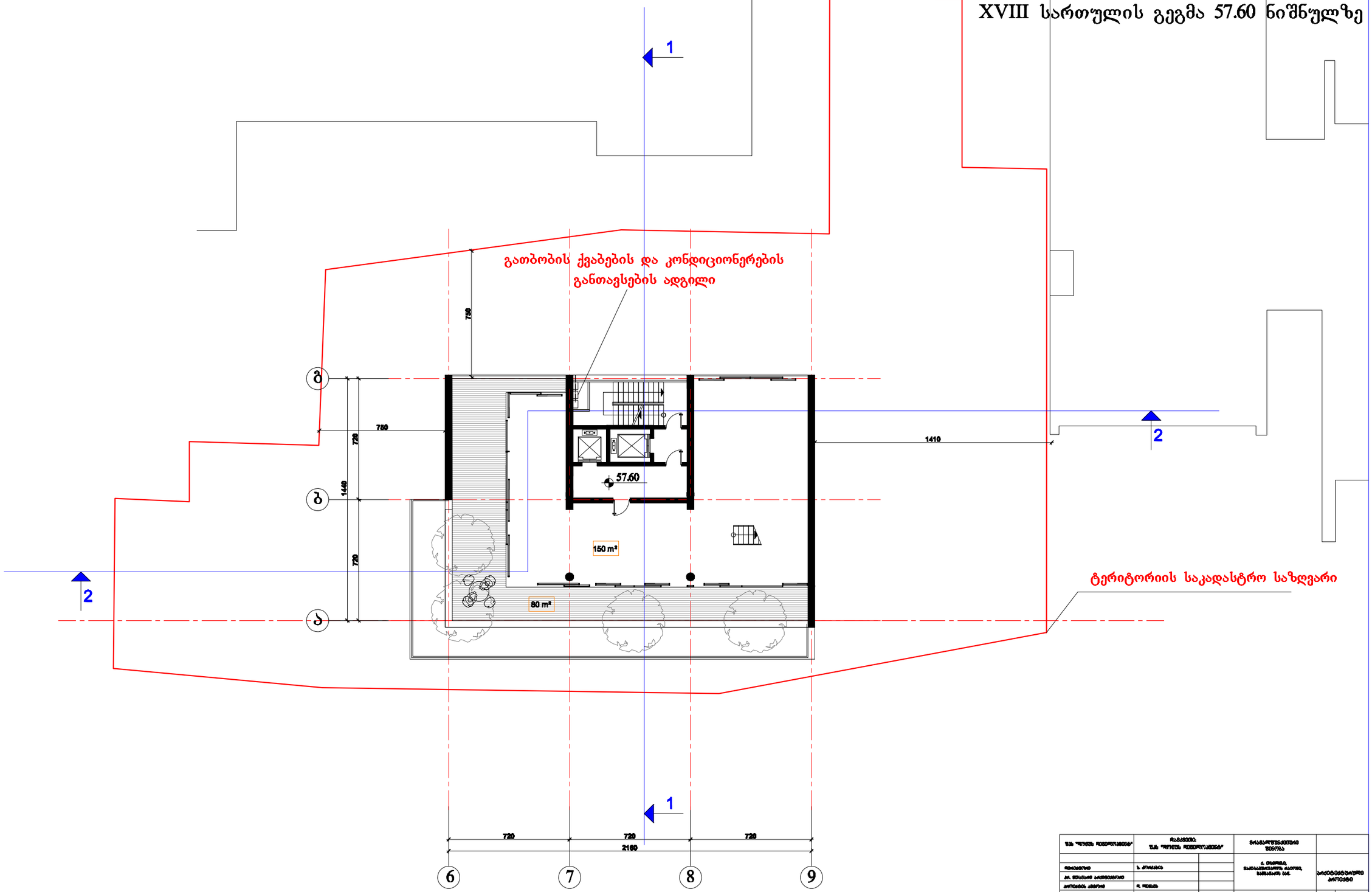

შპს "ორეხი რესტორანები"		შპს "ორეხი რესტორანები"	პროექტირებისთვის ზომაზე	
შემსრულებელი	ს. ჯორბენაძე		ქ. ბათუმი, ნაბადაულების ქუჩა, ბაღისპირა №4.	პროექტირების ეტაპი
არ. ხელმძღვანელი				
არქიტექტ. კონტრ.	ნ. ოდიშარია			
შემოწმდა	ნ. ოდიშარია			ფურც. ჯამ ფურც.
შემოწერა	ქ. ხალვაში			20

XIX სართულის გეგმა 61.20 ნიშნულზე

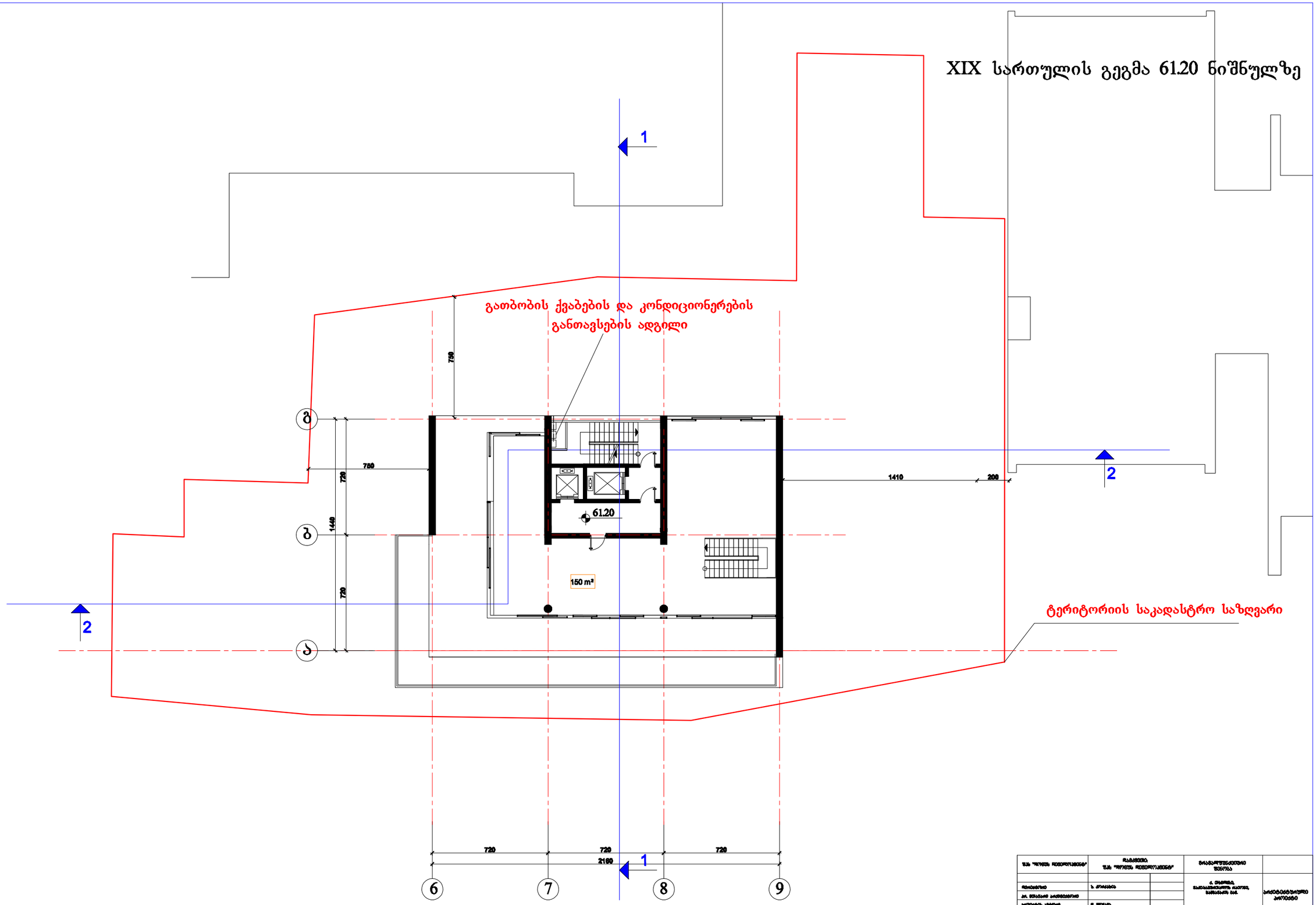

სახურავის გეგმა

1

2

წყალმიმღები

წყალმიმღები

1410

% 2.0

% 2.0

% 2.0

64.40

ტერიტორიის საკადასტრო საზღვარი

გ

გ

ა

1440

720

720

2

720

720

720

2160

6

7

1

8

9

შპს "ორიონ ინჟინერინგი"			დაპროექტებულია შპს "ორიონ ინჟინერინგის"		
შესრულა	ხ. კოპალიანი		ქ. თბილისი, ნაძალადევის რაიონი, ბასილაშვილის ქუჩა		პროექტირების ეტაპი
ხელმძღვანელი					
კონტროლი ახორციელა	ქ. ფხაკაძე				
შეათანხმა	ქ. ფხაკაძე				ფურც.	ფურც. რაოდ.
შეათანხმა	ქ. ფხაკაძე					10