
482000
482150
4619600
4619500
პირობითი აღნიშვნები
WGS 84 -ის კოორდინატთა სისტემის UTM პროექცია
ბეტონის ღობე
მავთულბადის ღობე
გაზი
წყალი
ნაყარი მიწა
ნამოჭრილი გრუნტი
კონტურული ხაზი
ქარსაცავი ზოლი
ბუჩქების მწკრივი
მიწის ნაკვეთის საზღვარი
ტრანსფორმატორი, ელ. ქვესადგური
ხეები, პალმა, ბუჩქი
ბოძები
განათების ელ. ბოძი
ონკანი, სათვალთვალო ჭა
ანძა, ანტენა
შ.პ.ს "საინჟინრო-გეოლოგია 2012"
დირექტორი დ.ძებერაშვილი
აზომვა გ. ენუქიძე
დახაზა ნ.სამკარაშვილი
მ 1:500
2015წ

სზ-6
4916.5 მ2

სსზ-2
200.5 მ2

ტრ-1

გენგეგმა



K1=449.7

ტერიტორიის საერთო ფართი
5117 მ2

დამკვეთი :	შ.პ.ს. "აიბი მთიები"
არქიტექტორი :	თორნიკე დადიანი
ტოპოგადაღება :	შ.პ.ს."საინჟინრო გეოლოგია 2012"
გეოლოგია :	შ.პ.ს."საინჟინრო გეოლოგია 2012"
კონსტრუქტორი:	ა.კორტავა
ნახაზი:	გენგეგმა

მასშტაბი	ფორმატი	გვერდი	თარიღი
1:500	A4		01.10.2015

გენგეგმა



ტერიტორიის საერთო ფართი
5117 მ2

სზ-6
4916.5 მ2

სსზ-2
200.5 მ2

ტრ-1

დამკვეთი : შ.პ.ს. "აიბი მთიები"	
არქიტექტორი : თორნიკე დადიანი	
ტოპოგადაღება : შ.პ.ს."საინჟინრო გეოლოგია 2012"	
გეოლოგია : შ.პ.ს."საინჟინრო გეოლოგია 2012"	
კონსტრუქტორი: ა.კორტავა	
ნახაზი: გენგეგმა	

მასშტაბი	ფორმატი	გვერდი	თარიღი
1:500	A4		01.10.2015

გენგეგმა



K1=449.7

დამკვეთი : შ.პ.ს. "აიბი მთიები"	
არქიტექტორი : თორნიკე დადიანი	
ტოპოგადაღება : შ.პ.ს."საინჟინრო გეოლოგია 2012"	
გეოლოგია : შ.პ.ს."საინჟინრო გეოლოგია 2012"	
კონსტრუქტორი: ა.კორტავა	
ნახაზი: გენგეგმა	

მასშტაბი	ფორმატი	გვერდი	თარიღი
1:500	A4		01.10.2015