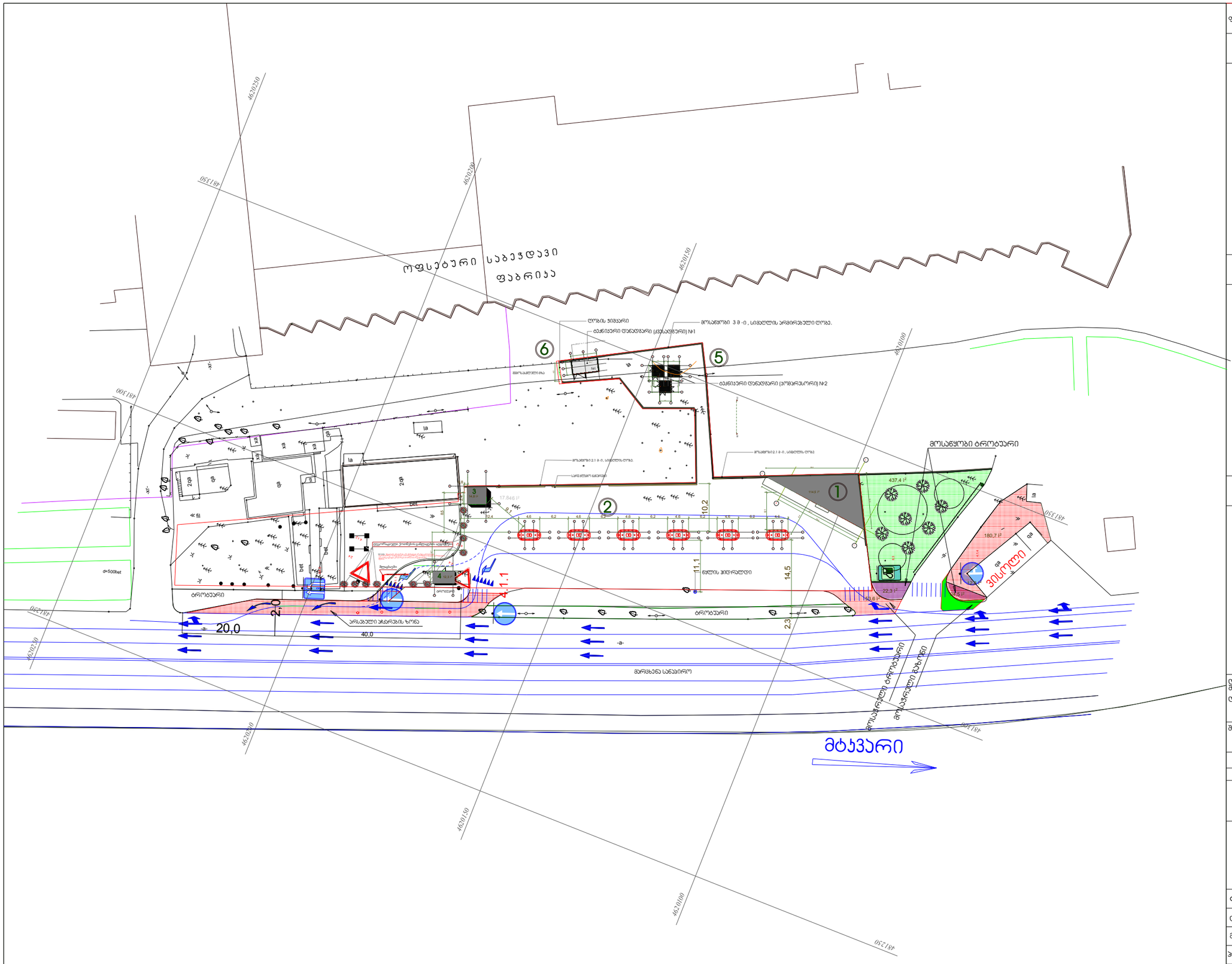
ოფსეტური საბეჭდავი ფაბრიკა
ტროტუარი
მრავალწლიანი ბალახები
ბეტონის ჭიშკარი
ბეტონის დეკორატიული (ქვესაფენი) №1
ბეტონის დეკორატიული (პორფირსებრი) №2
მოსაწყობი ტროტუარი
ტროტუარი
მრავალწლიანი ბალახები
მწვანე ნარგავები
ასფალტი
მანქანების მოძრაობის მიმართულება
მგზავრების ავტობუსის გაჩერება
მგზავრების ავტობუსის გაჩერება
მგზავრების ავტობუსის გაჩერ

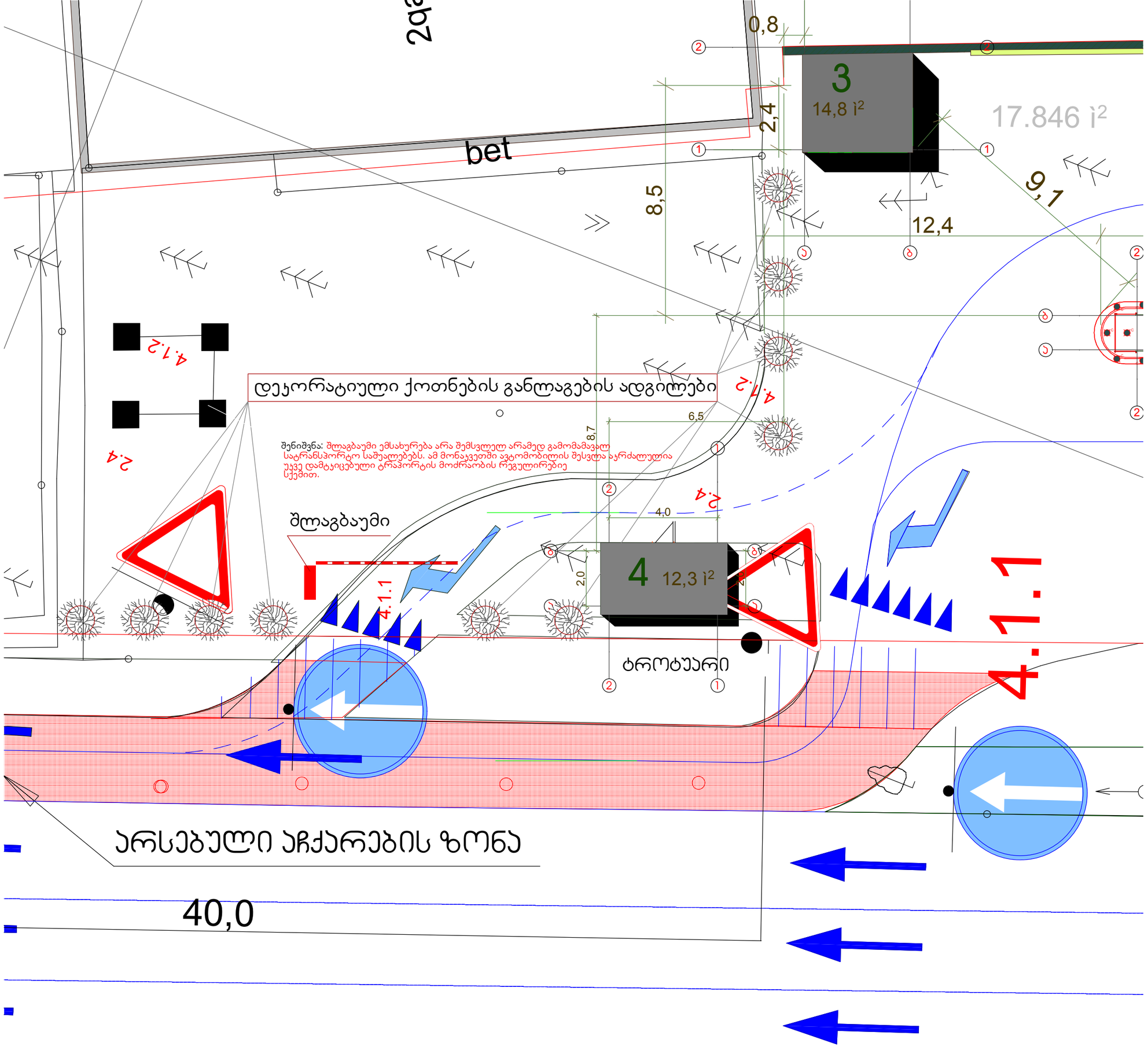
bet
0,8
2,4
8,5
3
14,8 ì²
17.846 ì²
9,1
12,4
4.1.2
დეკორატიული ქოთნების განლაგების ადგილები
6,5
8,7
შენიშვნა: შლაგბაუმი ემსახურება არა შემსვლელ არამედ გამომამავალ სატრანსპორტო საშუალებებს. ამ მონაკვეთში ავტომობილის შესვლა აკრძალულია უკვე დამტკიცებული ტრაფორტის მოძრაობის რეგულირებიე სქემით.
2.4
4,0
შლაგბაუმი
4.1.1
2,0
4 12,3 ì²
ტროტუარი
4.1.1
არსებული აჩქარების ზონა
40,0


20.0
40.0
30.0
2.4
4.1.1
4.1.2
4.1.4
5.8.5
6.3
1.1 42 - ც
1.8 46 - ც
1.14 28 - ცალი
1.13 11 - ცალი
1.18 17 - ცალი
1.18 2 - ცალი
1.18 3 - ცალი
1.19 2 - ცალი
B 1:500

121186

საქართველოს იუსტიციის სამინისტრო
საჯარო რეესტრის ეროვნული სააგენტო

საკადასტრო გეგმა

მიწის ნაკვეთის საკადასტრო კოდი: *01.13.05.004.189*
განცხადების რეგისტრაციის ნომერი 88201313 8649
მიწის ნაკვეთის ფართობი: *3372* კვ.მ.
დანიშნულება: *არასასოფლო-სამეურნეო*
მომზადების თარიღი 01.04.13

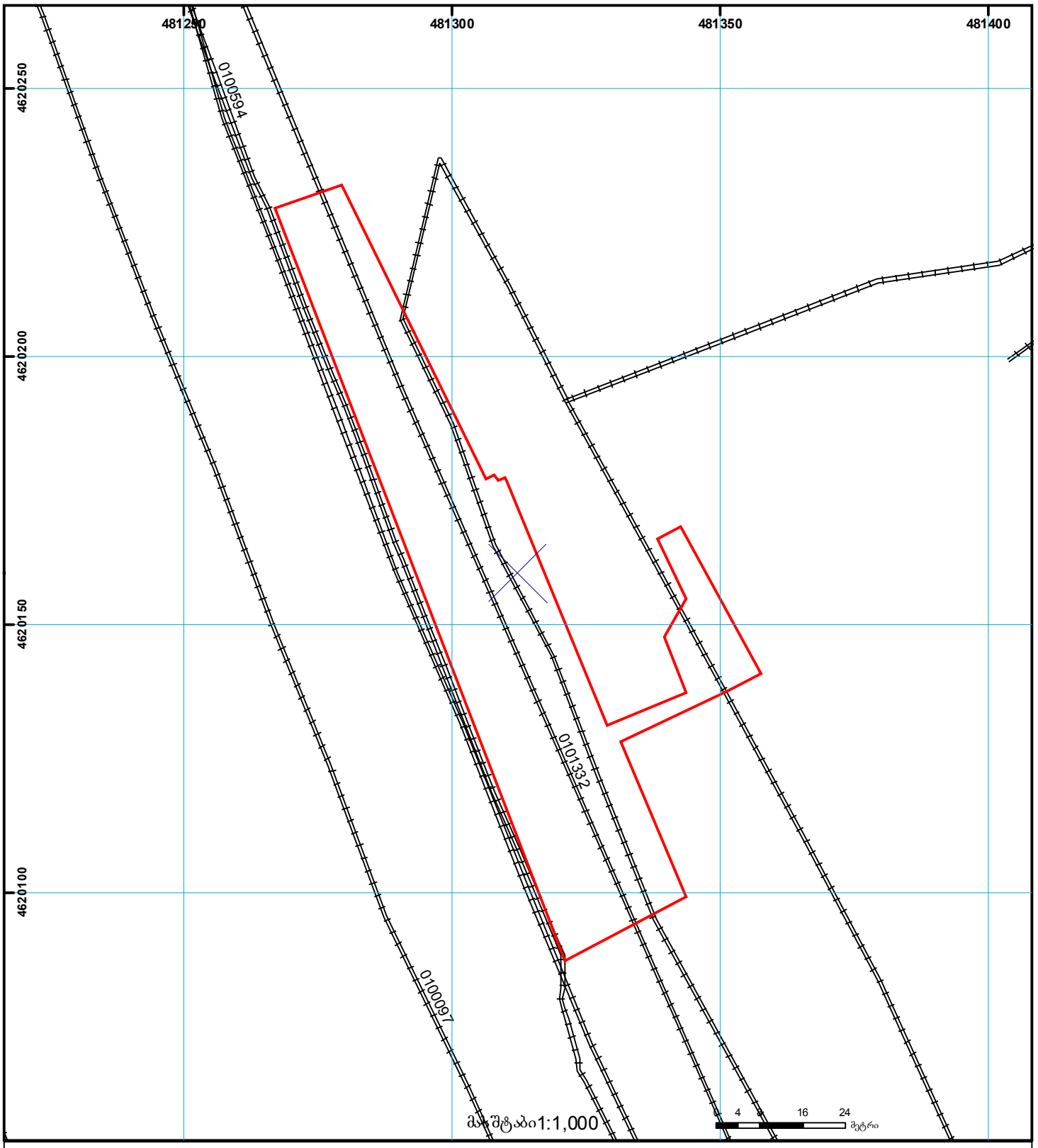

01/2 შენობა-ნაგებობა, პირობითი ნომერი/სართულიანობა
ვალდებულება
ხაზობრივი ნაგებობა
მიწის ნაკვეთის საკადასტრო საზღვარი
მშენებარე ნაგებობა
მიწისქვეშა ნაგებობა
UTM (საერთაშორისო) სისტემის კოორდ.

საჯარო რეესტრის ეროვნული სააგენტო თბილისი 0102 წმ. ნიკოლოზის/ნ. ჩხეიძის ქ. 2 ტელ.: (995 32) 91 04 27; ფაქსი: (995 32) 91 03 41
საჯარო რეესტრის ეროვნული სააგენტო თბილისი დ. აღმაშენებლის გამზ. 89/24 ტელ: (995 32) 94 13 65
www.napr.gov.ge