საქართველოს იუსტიციის სამინისტრო

საჯარო რეესტრის ეროვნული სააგენტო

საკადასტრო გეგმა

მიწის ნაკვეთის საკადასტრო კოდი: *01.11.05.002.004*
განცხადების რეგისტრაციის ნომერი*882014392338*
მიწის ნაკვეთის ფართობი: *783* კვ.მ.
დანიშნულება: *არასასოფლო-სამეურნეო*
მომზადების თარიღი 25.07.14

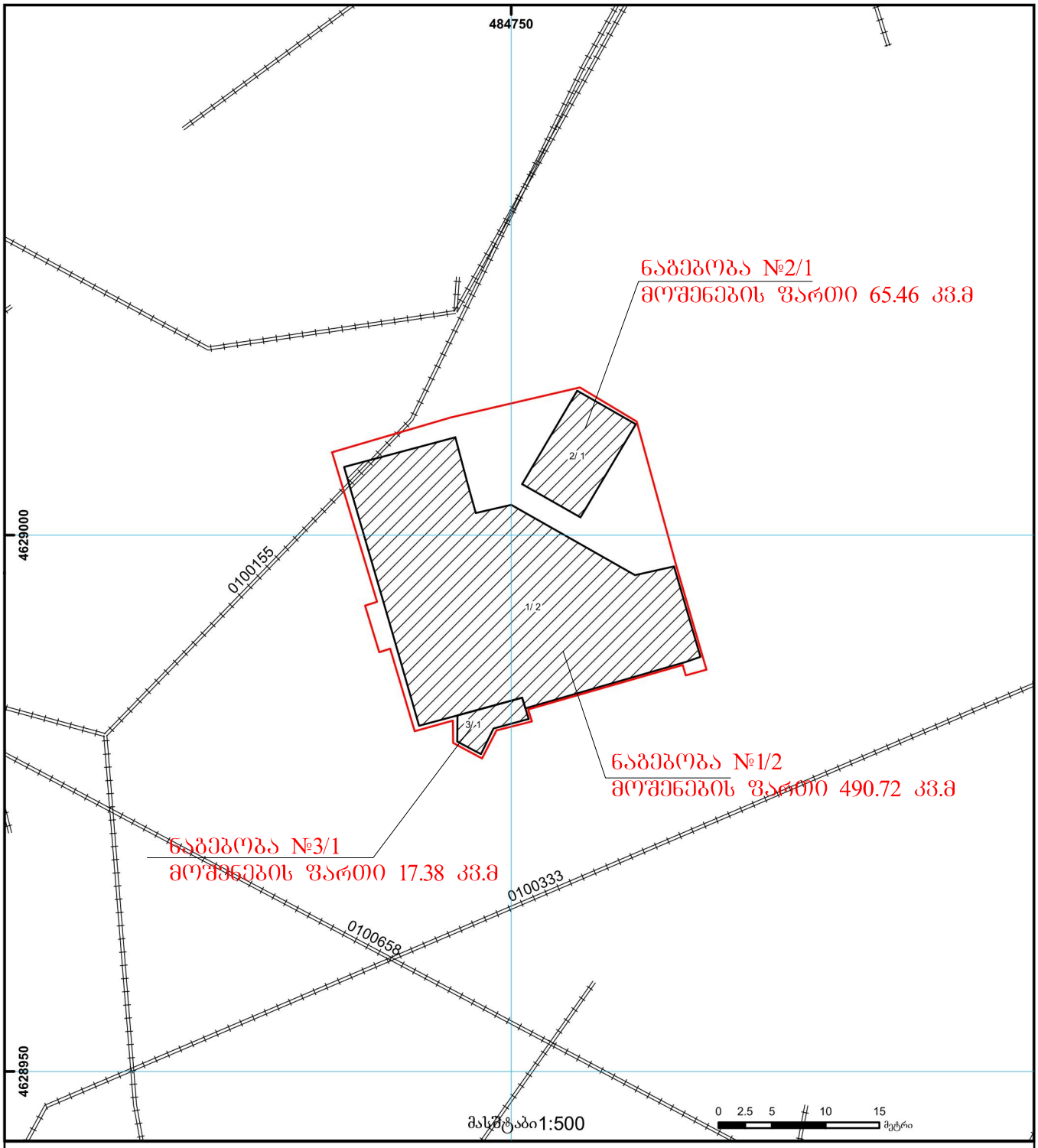

საჯარო რეესტრის ეროვნული სააგენტო თბილისი 0102 წმ. ნიკოლოზის/ნ. ჩხეიძის ქ. 2 ტელ.: (995 32) 91 04 27; ფაქსი: (995 32) 91 03 41
საჯარო რეესტრის ეროვნული სააგენტო თბილისი დ. აღმაშენებლის გამზ. 89/24 ტელ: (995 32) 94 13 65
www.napr.gov.ge

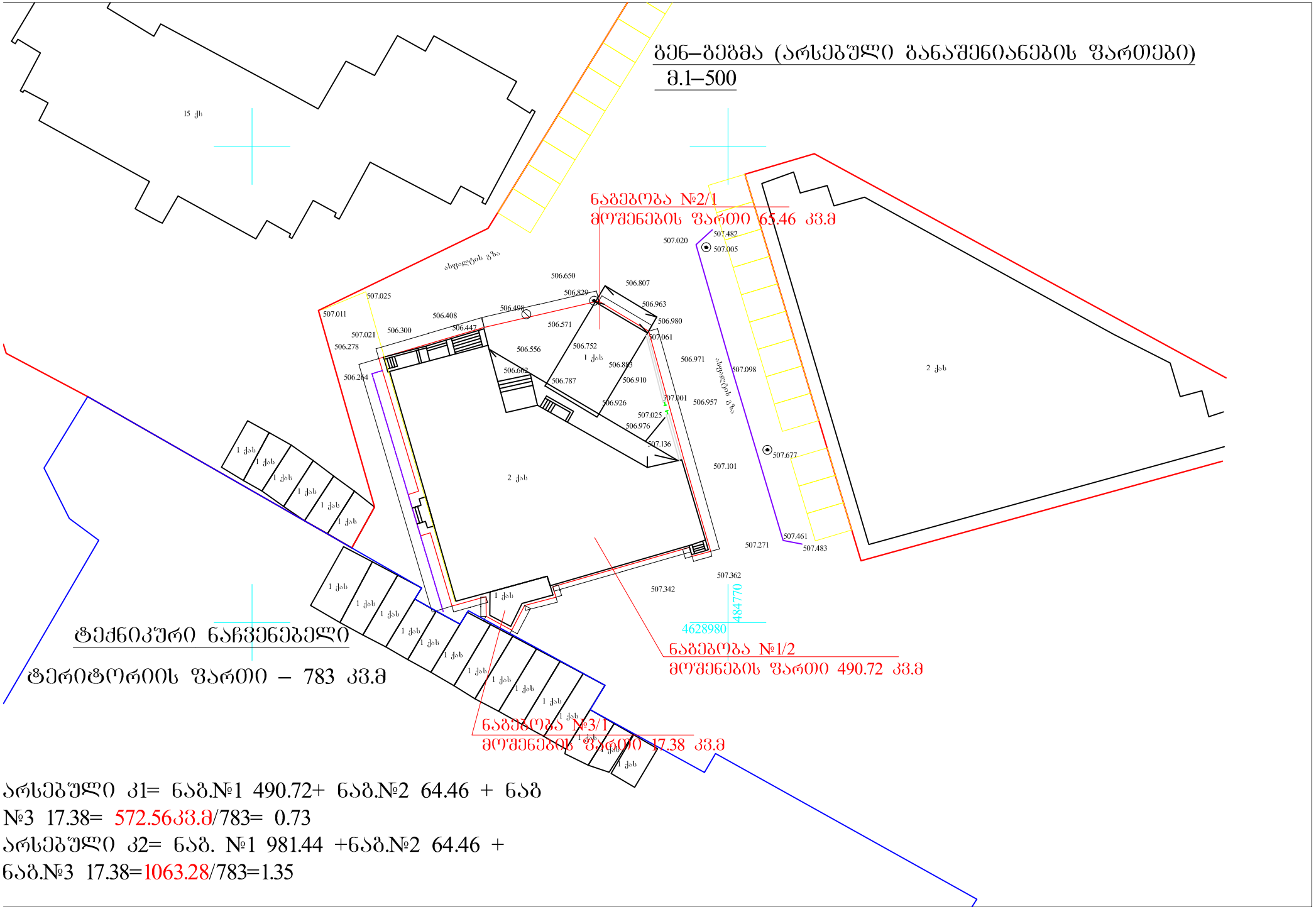
გენ–გეგმა (არსებული განაშენიანების ფართები)
მ.1–500
ნაგებობა №2/1
მოშენების ფართი 65.46 კვ.მ
ნაგებობა №1/2
მოშენების ფართი 490.72 კვ.მ
ნაგებობა №3/1
მოშენების ფართი 17.38 კვ.მ
ტექნიკური ნაჩვენებელი
ტერიტორიის ფართი – 783 კვ.მ
15 ქს
2 ქს
1 ქს
4628980
484770
არსებული კ1= ნაგ.№1 490.72+ ნაგ.№2 64.46 + ნაგ №3 17.38= 572.56კვ.მ/783= 0.73
არსებული კ2= ნაგ. №1 981.44 +ნაგ.№2 64.46 + ნაგ.№3 17.38=1063.28/783=1.35

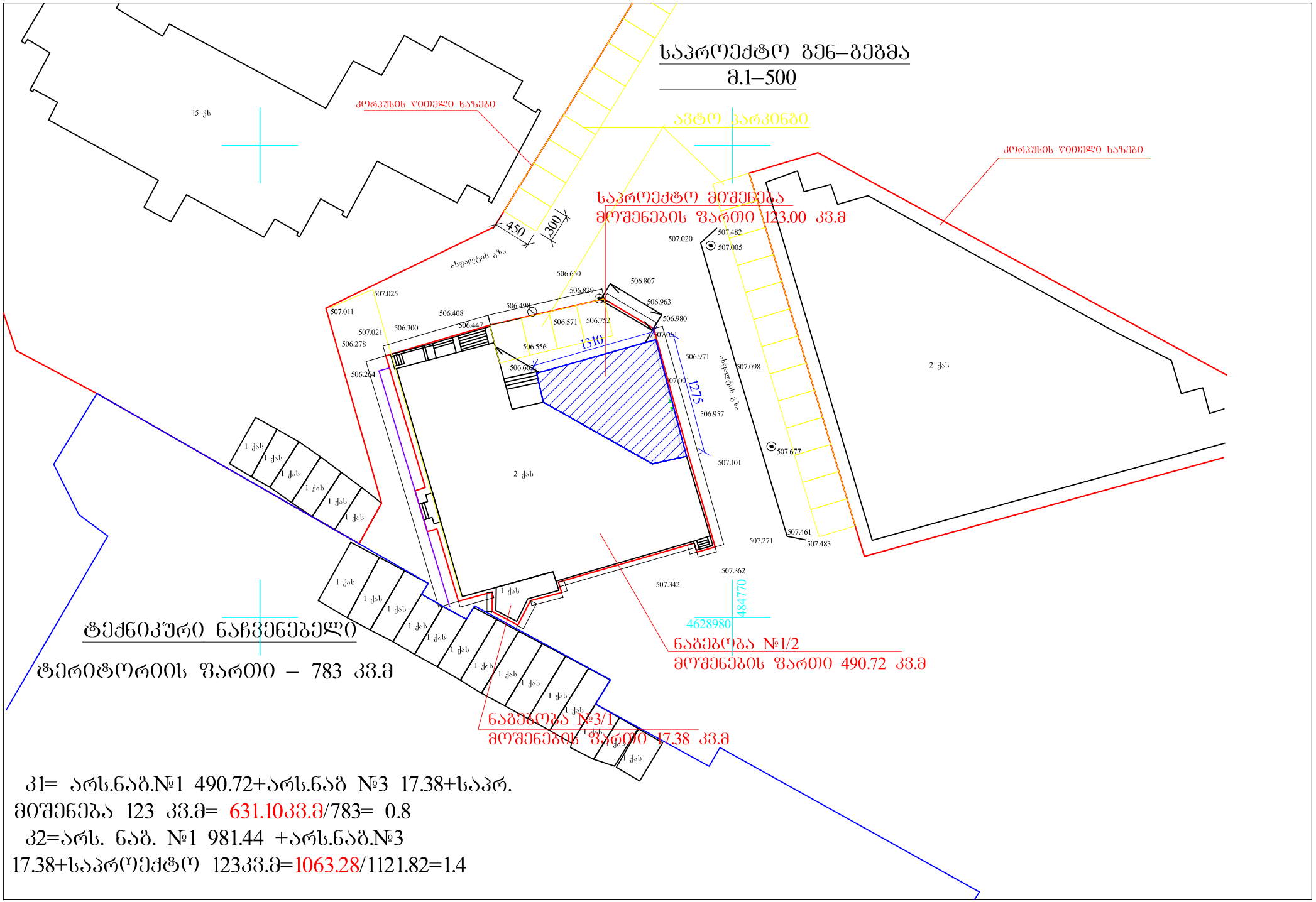

კ1= არს.ნაგ.№1 490.72+არს.ნაგ №3 17.38+საპრ.
მიშენება 123 კვ.მ= 631.10კვ.მ/783= 0.8
კ2=არს. ნაგ. №1 981.44 +არს.ნაგ.№3
17.38+საპროექტო 123კვ.მ=1063.28/1121.82=1.4


პროექტი მიშენება
მოშენების ფართი 123.00 კვ.მ
3.30
0.00
-0.62
1275
1310

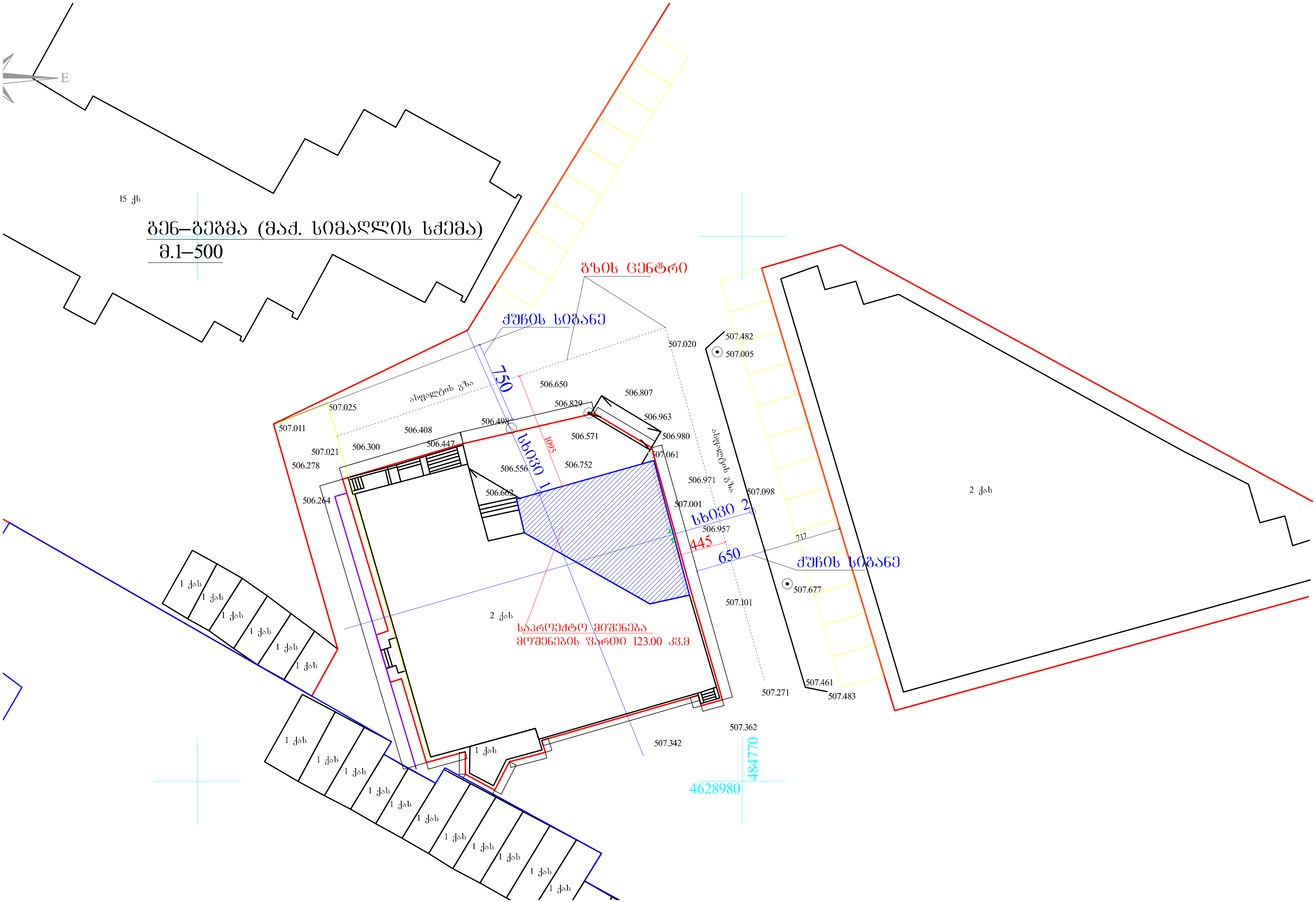

გენ–გეგმა (მაქ. სიმაღლის სქემა)
მ.1–500
E
15 ქას
გზის ცენტრი
ქუჩის სიგანე
750
ასფალტის გზა
სხივი 1
1095
სხივი 2
445
650
ქუჩის სიგანე
717
2 ქას
საპროექტო მიშენება
მოშენების ფართი 123.00 კვ.მ
507.011
507.025
507.021
506.278
506.264
506.300
506.408
506.447
506.498
506.650
506.829
506.807
506.963
506.980
506.571
506.556
506.752
506.662
507.061
506.971
507.001
506.957
507.020
507.482
507.005
507.098
507.677
507.101
507.271
507.461
507.483
507.362
507.342
1 ქას
4628980
484770

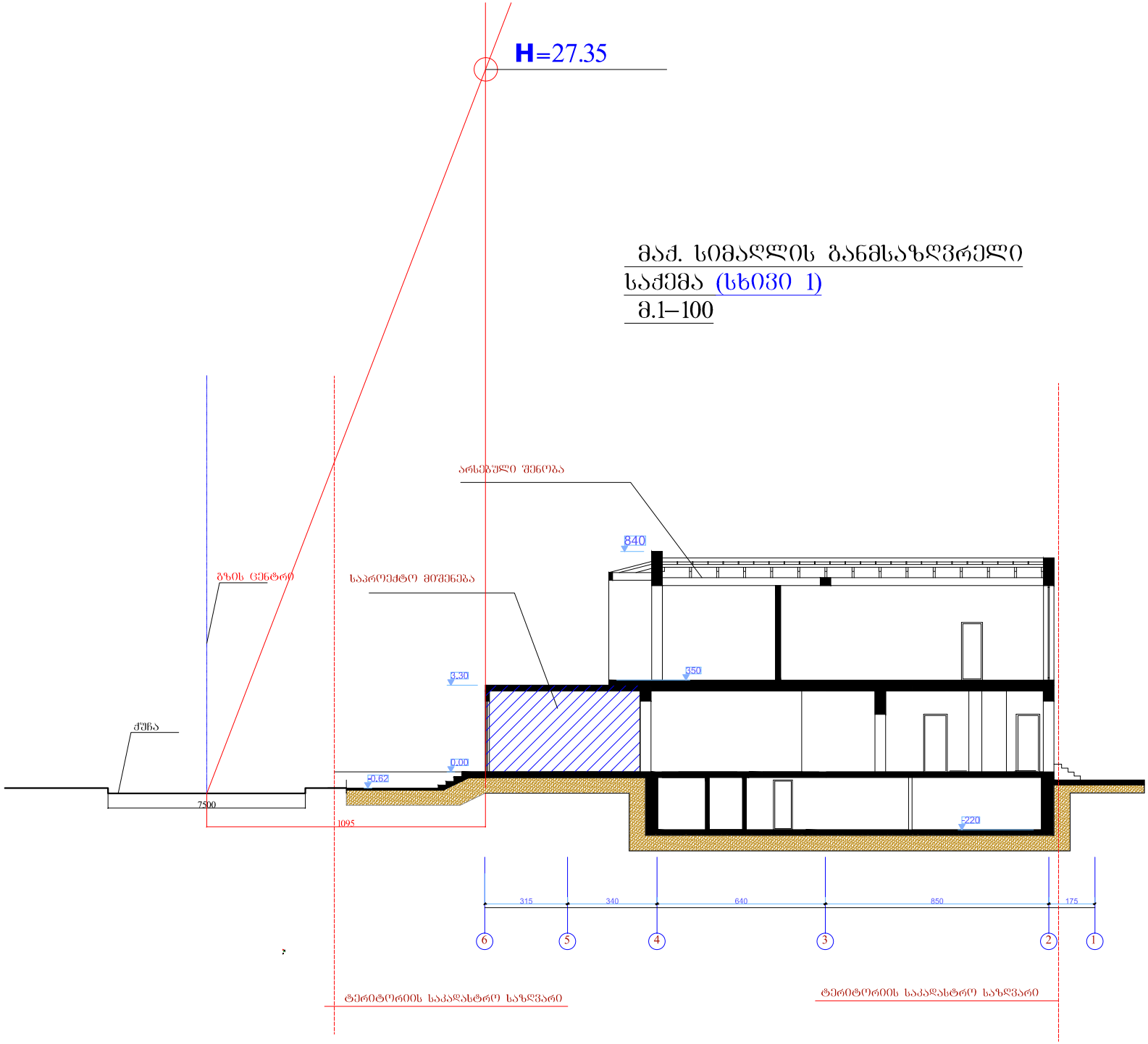
H=27.35
მაჟ. სიმაღლის განმსაზღვრელი
საქმა (სხივი 1)
მ.1–100
არსებული შენობა
840
გზის ცენტრი
საპროექტო მიმენება
3.30
350
ჭუჭა
0.00
-0.62
-2.20
7500
1095
315
340
640
850
175
6
5
4
3
2
1
ტერიტორიის საკადასტრო საზღვარი
ტერიტორიის საკადასტრო საზღვარი

მაჭ. სიმაღლის განმსაზღვრელი

საქმა (სხ030 2)

მ.1–100

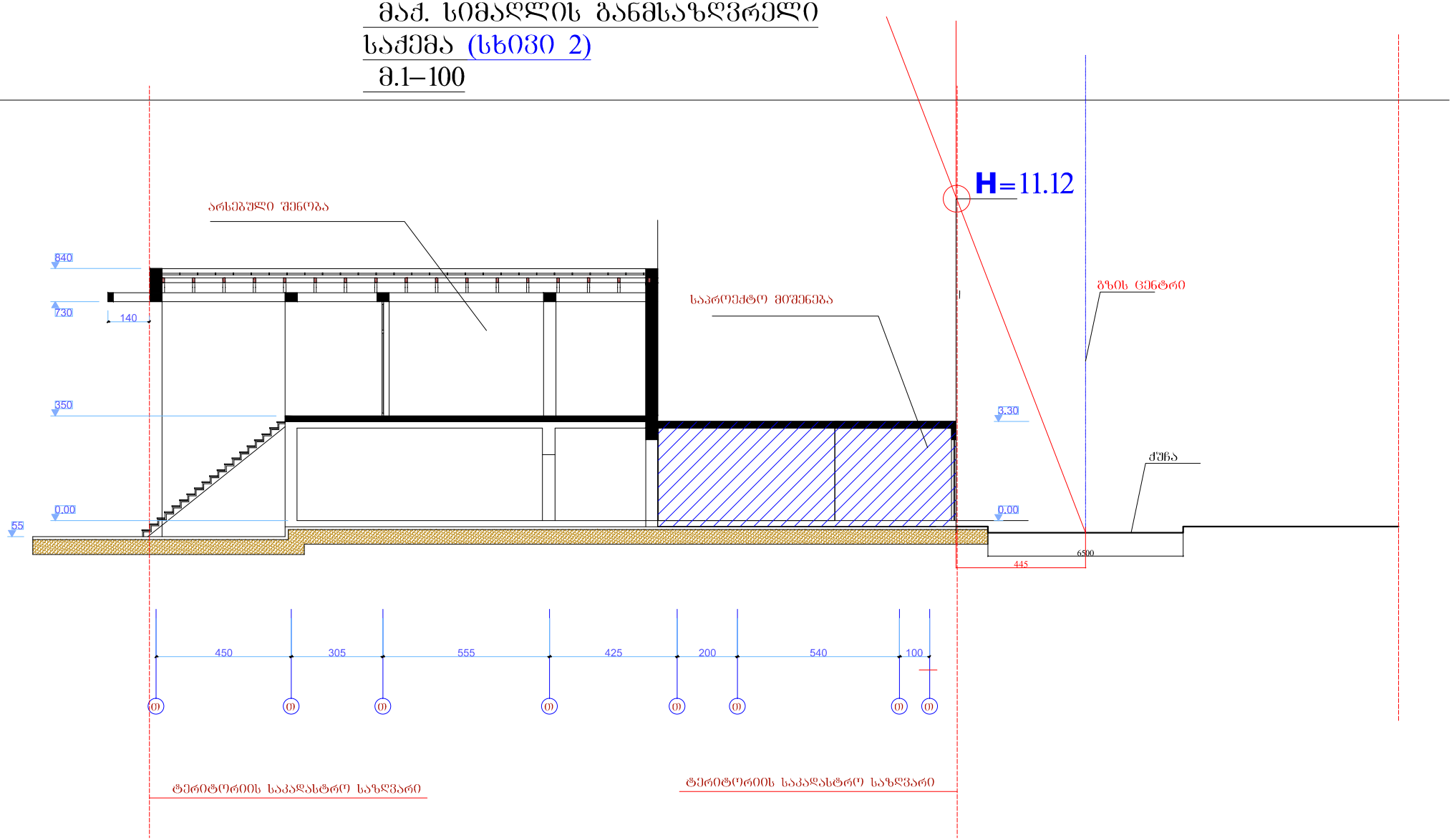

კ1 და კ2 კოეფიციენტის საანგარიშო პროკები

