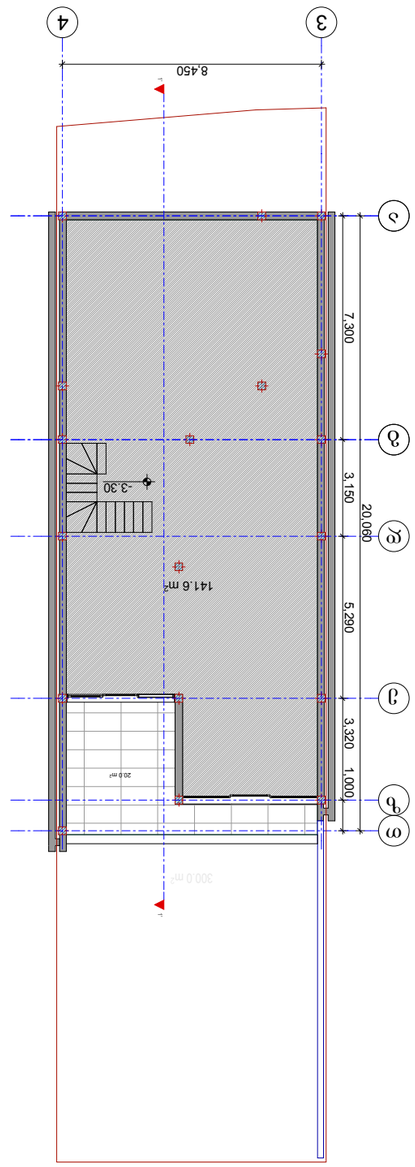

ნიკაბაძე	ანა					
ჯაფარიძე	ლევანი					
ბერიძე	ნინო					
ბერიძე	ნინო					
ბერიძე	ნინო					

ავტორი	ანა ნიკაბაძე		
ხელმძღვანელი	ლევანი ჯაფარიძე		
კონსულტანტი			
კონსულტანტი			
კონსულტანტი			

ნინო ბერიძე			
ნინო ბერიძე			
ნინო ბერიძე			
ნინო ბერიძე			
ნინო ბერიძე

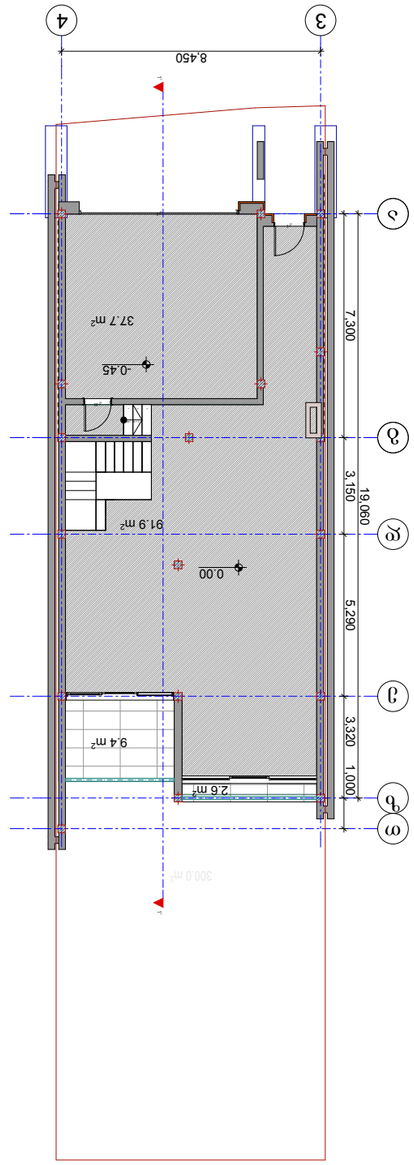

ფიგურული ნაწილი	პასუხისმგებელი				
პასუხისმგებელი					
პასუხისმგებელი					
პასუხისმგებელი

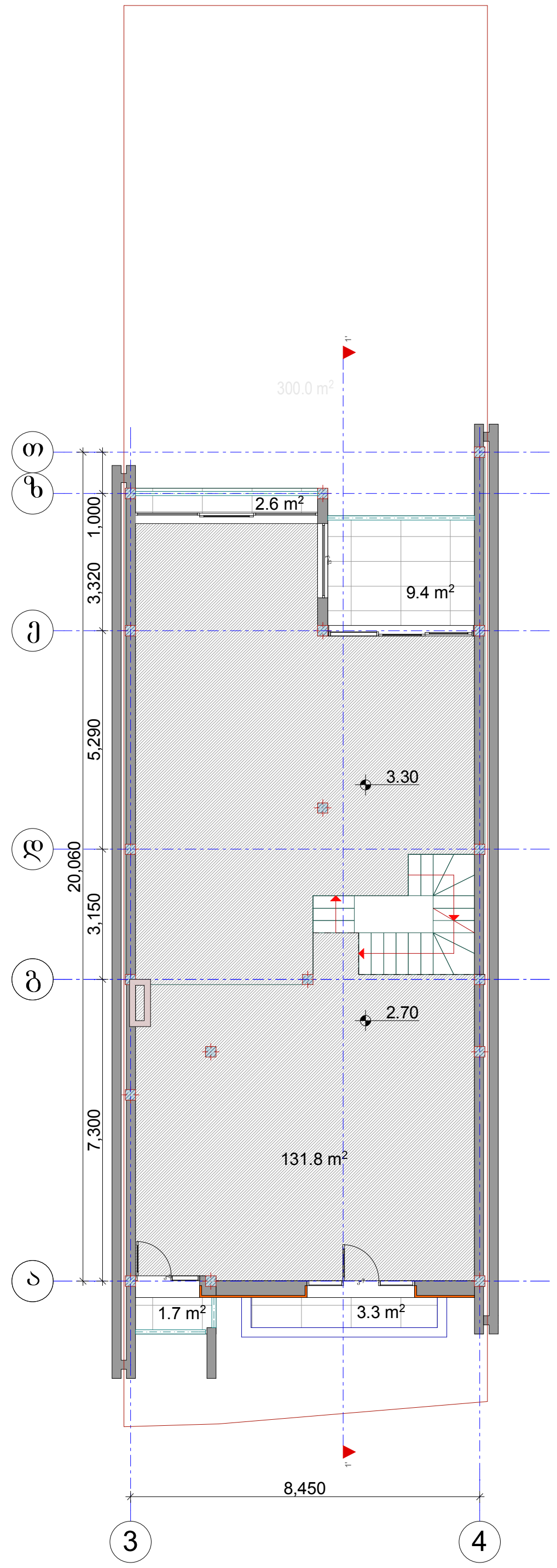

დირექტორი	მახარობლიშვილი		ბლოკირებული საცხოვრებელი სახლი სექტორი №4 ქ.თბილისში ბაგების სატყეო უბანი საკადასტრო კოდი 01.14.08.001.165 (კორექტირება)				
არ.მთ.არქიტექტ.	მ.ნიკოლაიშვილი						
არ.მთ.კონსტრ.	ე.ნონერია						
			არქიტექტურული ნაწილი	დაკვეთა №			
			გეგმა +3.30 ნიშნულზე	სტადია	ფურც.	ფ-ბი	მასშტაბი
შეასრულა	მ.ნიკოლაიშვილი						
შეამოწმა	მახარობლიშვილი		საიდენტ.კოდი 404862038	შპს “დმ სტუდია“			

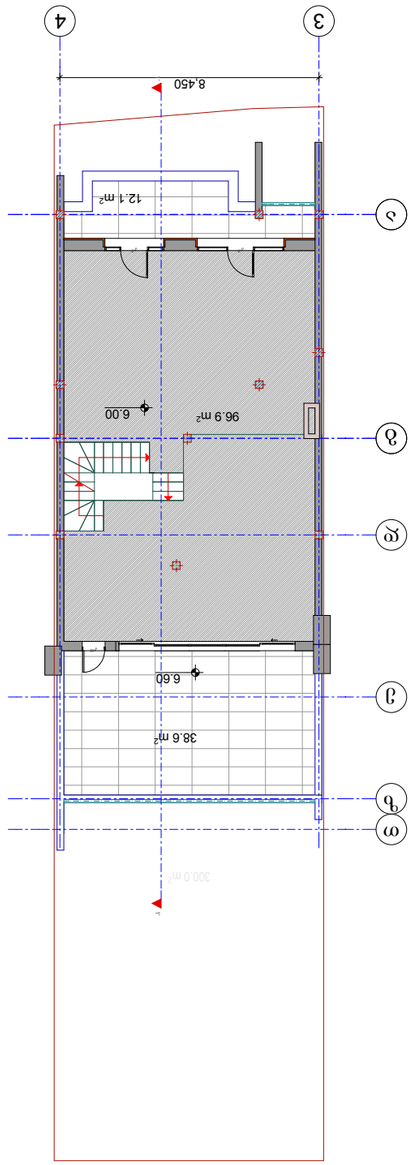
8.450
12.1 m²
6.00
96.9 m²
6.60
38.6 m²
300.0 m²

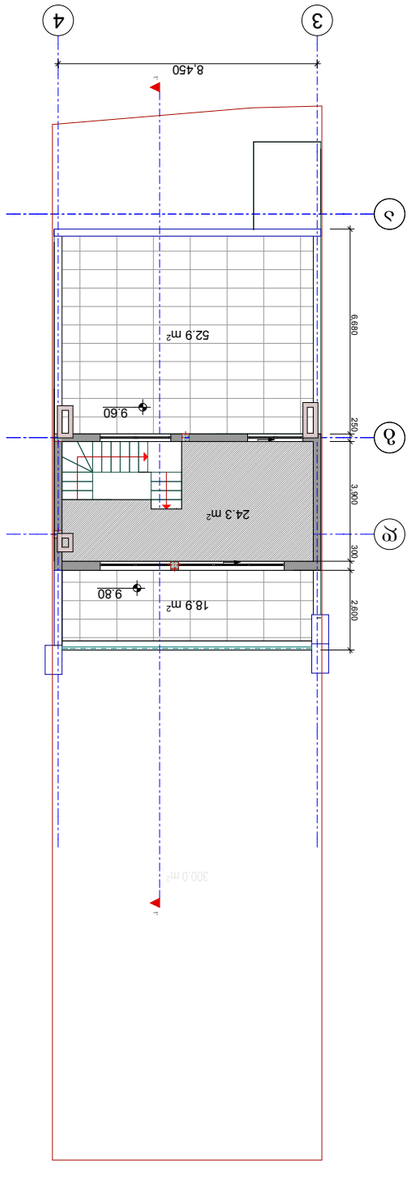

Разработал	Зольников		
Проверил	Зольников		
Н. контр.	Зольников		
ГИП	Зольников		

Электроснабжение блокированного жилого дома №4 по генплану в г. Ростов-на-Дону

Схема организации рельефа. Вертикальная планировка

Стадия	Лист	Листов			
Р	1	1			

ООО "Проектная организация"

Согласовано

Инв. № подл. | Подпись и дата | Взам. инв. №

Копировал | Формат А3

Условные обозначения:

- Проектируемое здание
- Проектируемый тротуар
- Проектируемый асфальтобетонный проезд
- Проектируемый газон
- Проектируемый бортовой камень
- Проектируемый пандус
- Проектируемый водоотводной лоток
- Проектируемая ливневая канализация
- Проектируемая дождеприемная решетка
- Проектируемый уклон
- Проектируемая отметка
- Существующая отметка
- Направление уклона

Ведомость элементов благоустройства

Поз.	Наименование	Ед. изм.	Кол.	Примечание
1	Проектируемый асфальтобетонный проезд	м²	300,0	
2	Проектируемый тротуар	м²	24,3	
3	Проектируемый газон	м²	52,9	
4	Проектируемый бортовой камень	м	18,9	
5	Проектируемый пандус	м²	2,5	
6	Проектируемый водоотводной лоток	м	8,45	
7	Проектируемая ливневая канализация	м	9,6	
8	Проектируемая дождеприемная решетка	шт.	2	

Ведомость малых архитектурных форм

Поз.	Наименование	Ед. изм.	Кол.	Примечание
1	Скамья	шт.	2	
2	Урна	шт.	2	

Ведомость покрытий

Поз.	Наименование	Ед. изм.	Кол.	Примечание
1	Проектируемый асфальтобетонный проезд	м²	300,0	
2	Проектируемый тротуар	м²	24,3	
3	Проектируемый газон	м²	52,9	

Ведомость ограждений

Поз.	Наименование	Ед. изм.	Кол.	Примечание
1	Проектируемый бортовой камень	м	18,9	

Ведомость водоотводных устройств

Поз.	Наименование	Ед. изм.	Кол.	Примечание
1	Проектируемый водоотводной лоток	м	8,45	
2	Проектируемая ливневая канализация	м	9,6	
3	Проектируемая дождеприемная решетка	шт.	2	

Ведомость пандусов

Поз.	Наименование	Ед. изм.	Кол.	Примечание
1	Проектируемый пандус	м²	2,5	

Ведомость уклонов

Поз.	Наименование	Ед. изм.	Кол.	Примечание
1	Проектируемый уклон	‰	9,70	0,097

Ведомость отметок

Поз.	Наименование	Ед. изм.	Кол.	Примечание
1	Проектируемая отметка	м	40486,203	
2	Существующая отметка	м	40486,203	

Экспликация

Поз.	Наименование	Ед. изм.	Кол.	Примечание
1	Проектируемый асфальтобетонный проезд	м²	300,0	
2	Проектируемый тротуар	м²	24,3	
3	Проектируемый газон	м²	52,9	
4	Проектируемый бортовой камень	м	18,9	
5	Проектируемый пандус	м²	2,5	
6	Проектируемый водоотводной лоток	м	8,45	
7	Проектируемая ливневая канализация	м	9,6	
8	Проектируемая дождеприемная решетка	шт.	2	
9	Проектируемый уклон	‰	9,70	0,097
10	Проектируемая отметка	м	40486,203	
11	Существующая отметка	м	40486,203	
12	Скамья	шт.	2	
13	Урна	шт.	2	

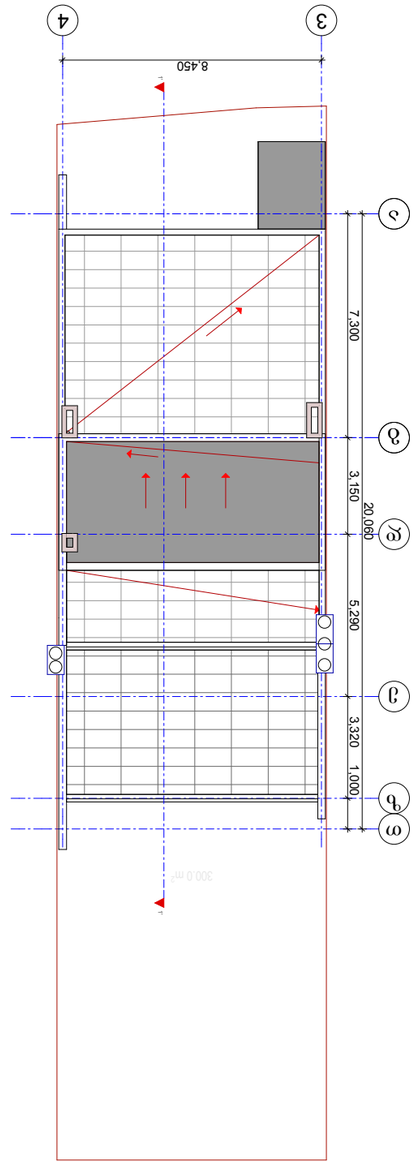
4
3
8.450
Б
7,300
20,060
3,150
5,290
3,320
1,000
Г
В
Б
А
300.0 m²
