გენ-გეგმა მ. 1:500

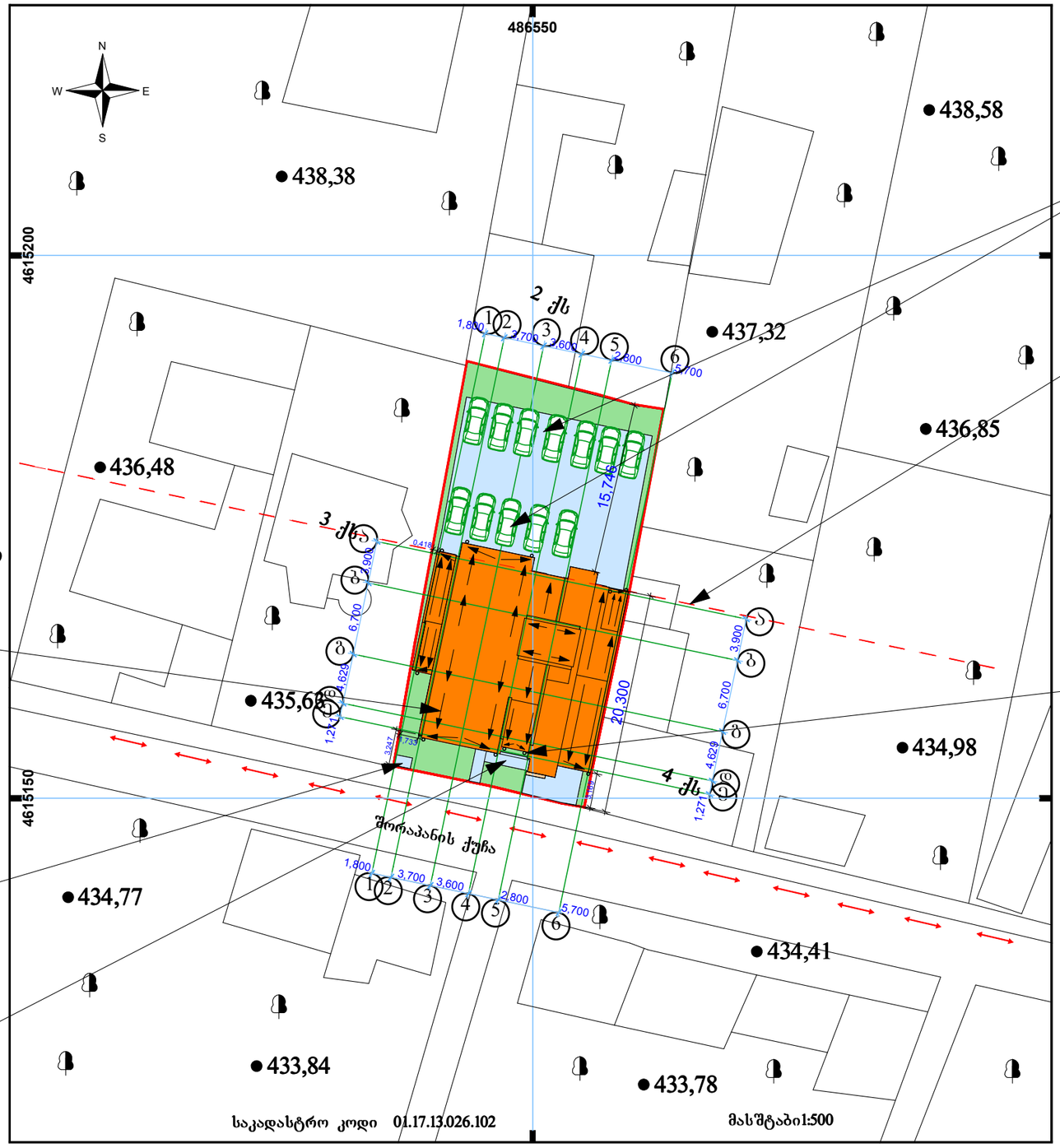

საპროექტო შენობა

არსებული შენობა

გამწვანება

მოპირკეთებული ეზო

ღია ავტოსადგომი

განაშენიანების რეგულირების ხაზი

წყლის გადაყვანის მიმართულება

წყლის მიმღები მილი

სანაგვე ყუთის განთავსების ადგილი

პანდუსის დახრილობა 6%

ინდ. მეწარმე ბესიკ გაბათაშვილი	მრავალბინიანი საცხოვრებელი სახლის პროექტი. მისამართი: ქ. თბილისი შორაპანის ქუჩა №34. მესაკუთრე: ამხანაგობა "ისანი 2015"		
დირექტორი	ბ. გაბათაშვილი		ტიპი-ბინის მ. 1:500
მთ.არქიტექტორი	ბ. გაბათაშვილი		
არქიტექტორი	ვ. გაბათაშვილი		ფურც. №

კ-3 კოეფიციენტის საანგარიშო კროკი 1:500

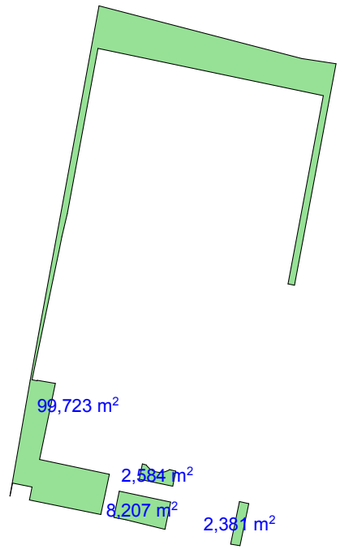

სულ: 112.895 კვ.მ

ორთო ფოტო



საქართველო

ქ. თბილისი

ქუჩა შორაპანის, №34.

ამხანაგობა "ისანი 2015"-ის საკუთრებაში

დარეგისტრირებული 690.00 კვ.მ.

არასასოფლო-სამეურნეო დანიშნულების მიწის ნაკვეთის

ტოპოგრაფიული გეგმა

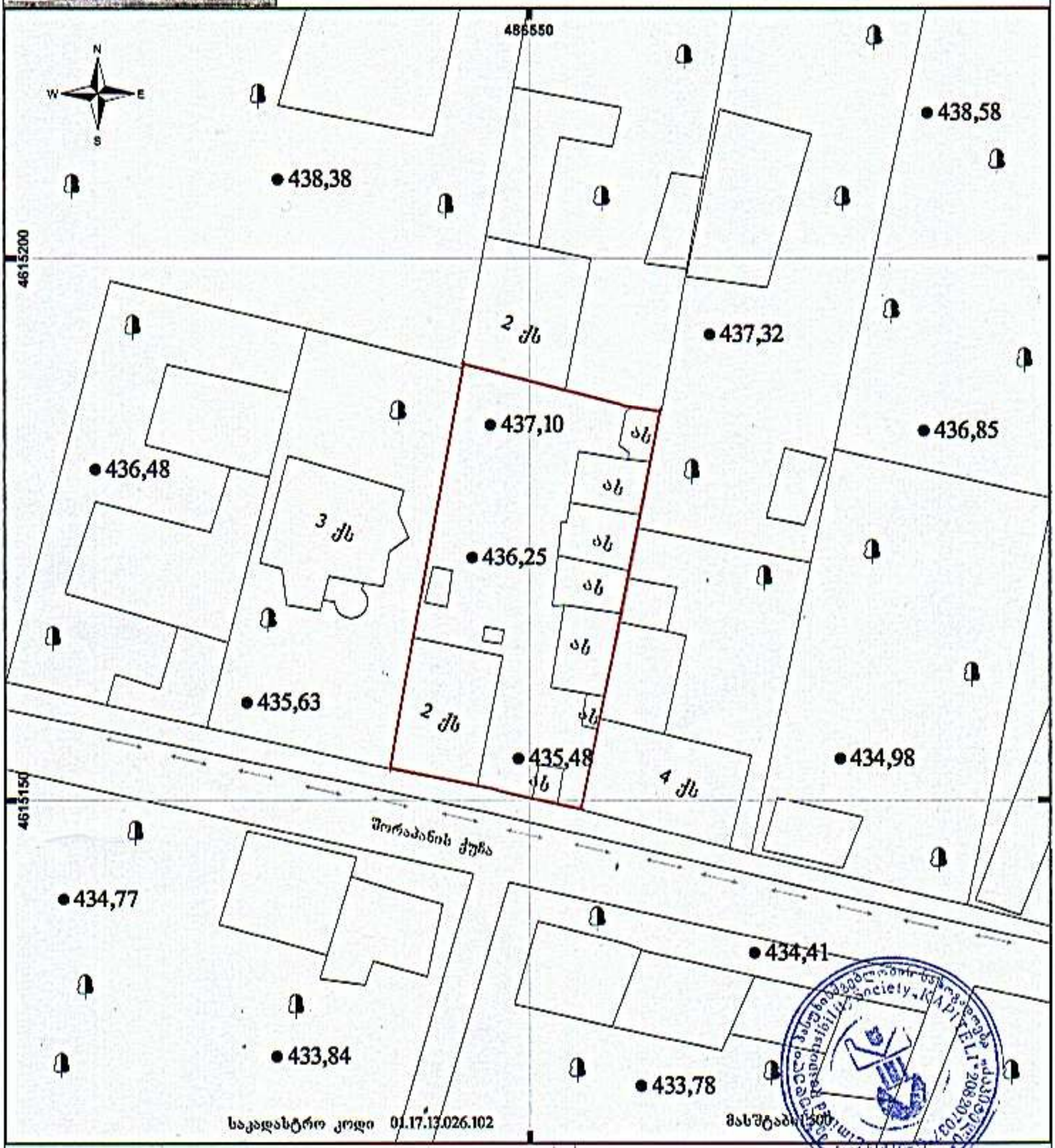

შ.პ.ს. კაპიტელი			
ქ. თბილისი, შორაპნის, №34			
დირექტორი		ბ. გაბათაშვილი	თარიღი 02.05.2015
შემსრულებელი		ვ. გაბათაშვილი	
დამკვეთი		რევაზ გუგუნაშვილი	მ. 1:500