ფოტომონტაჟი



საქართველოს იუსტიციის სამინისტრო
საჯარო რეესტრის ეროვნული სააგენტო

საკადასტრო გეგმა

მიწის ნაკვეთის საკადასტრო კოდი: *01.10.10.020.157*
განცხადების რეგისტრაციის ნომერი: 882015312521
მიწის ნაკვეთის ფართობი: *515* კვ.მ.
დანიშნულება: *არასასოფლო-სამეურნეო*
მომზადების თარიღი 08.06.15

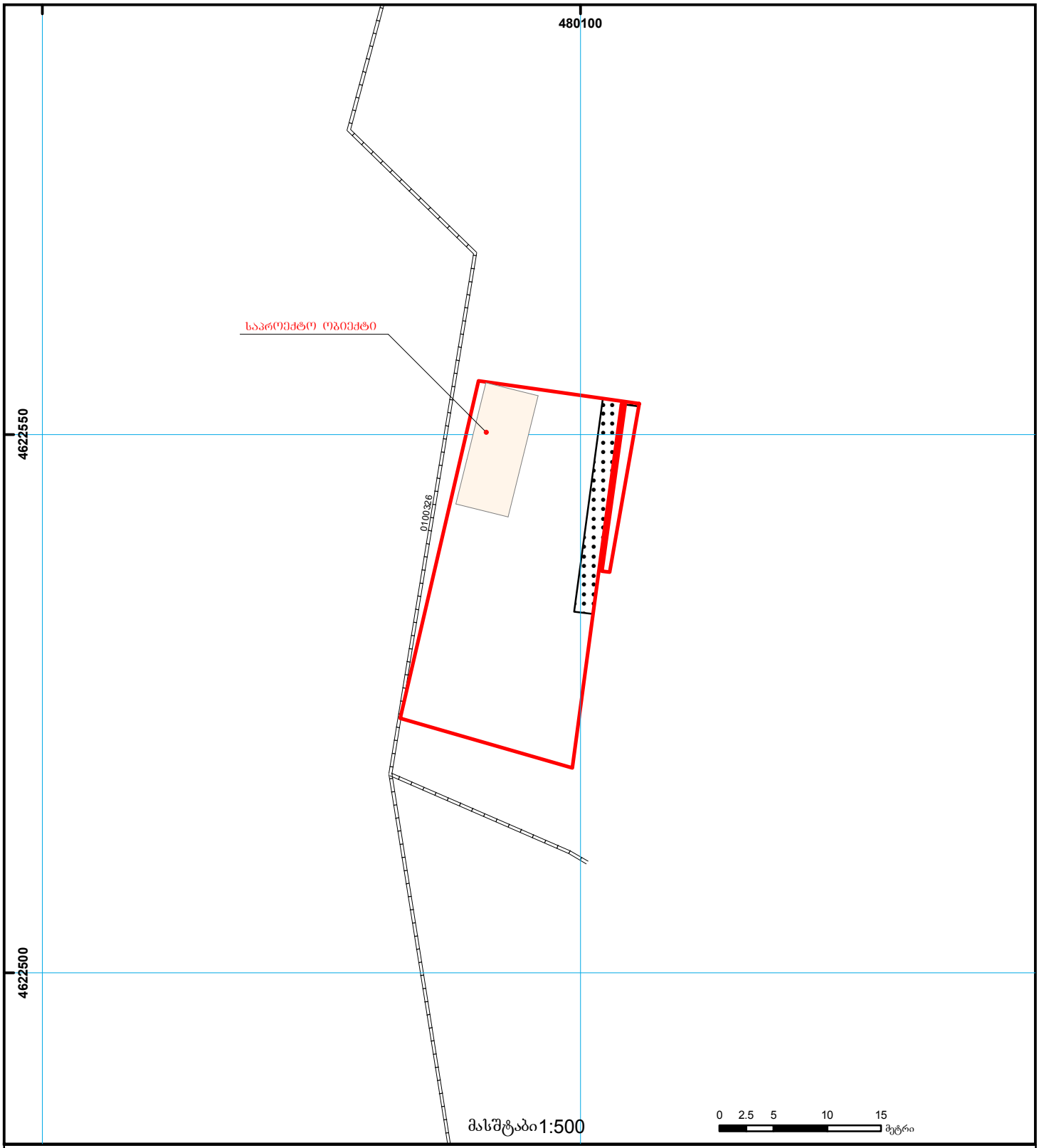

01/2 შენობა-ნაგებობა, პირობითი ნომერი/სართულიანობა
ვალდებულება
ხაზობრივი ნაგებობა
მიწის ნაკვეთის საკადასტრო საზღვარი
მშენებარე ნაგებობა
მიწისქვეშა ნაგებობა
UTM (საერთაშორისო) სისტემის კოორდ.

საჯარო რეესტრის ეროვნული სააგენტო თბილისი 0102 წმ. ნიკოლოზის/ნ. ჩხეიძის ქ. 2 ტელ.: (995 32) 91 04 27; ფაქსი: (995 32) 91 03 41
საჯარო რეესტრის ეროვნული სააგენტო თბილისი დ. აღმაშენებლის გამზ. 89/24 ტელ: (995 32) 94 13 65
www.napr.gov.ge

გეგმა

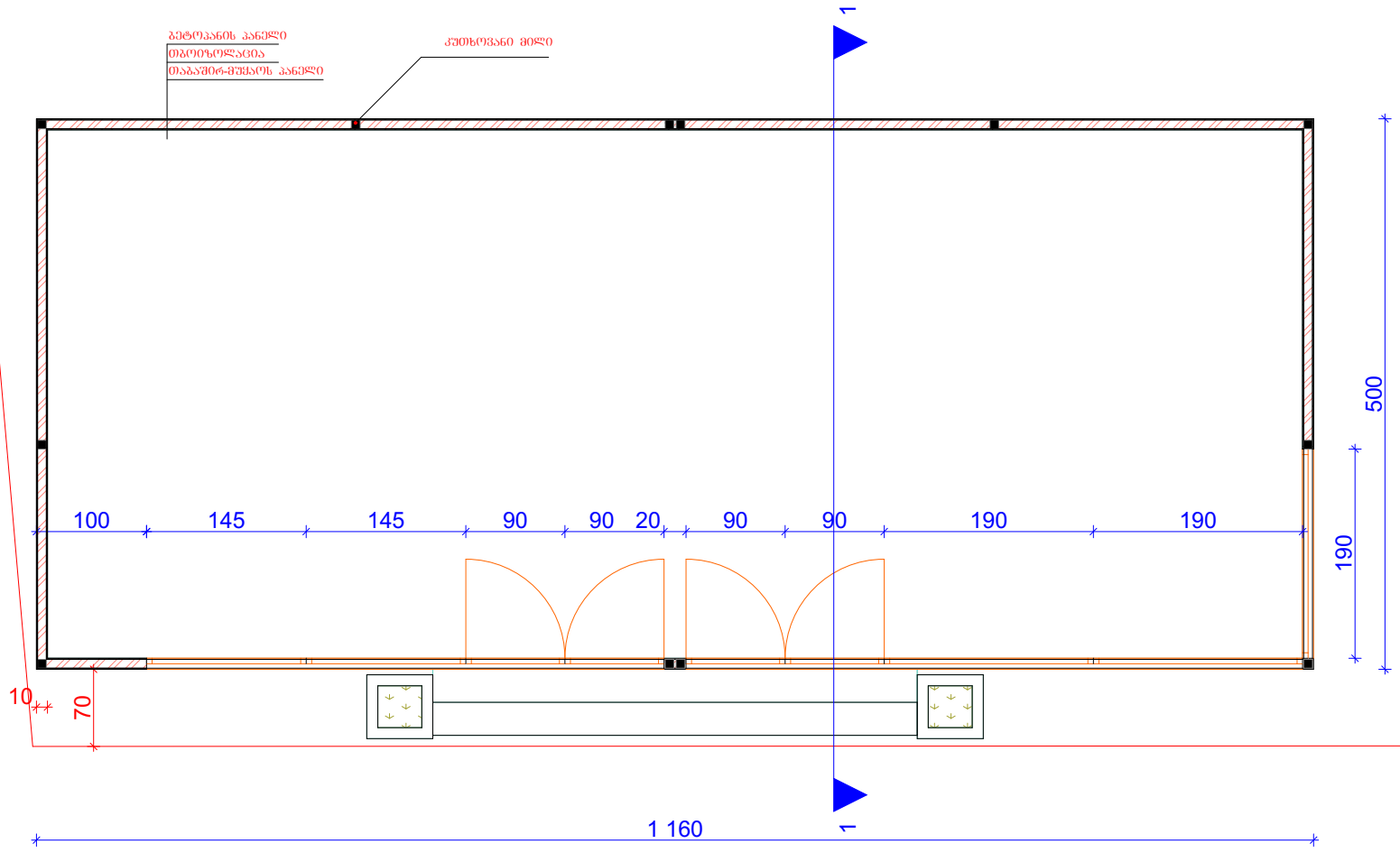
ბეტონანის პანელი
თბოიზოლაცია
თაბაშირ-მუყაოს პანელი
კუთხოვანი მილი
1
100
145
145
90
90
20
90
90
190
190
500
190
10
70
1 160
1

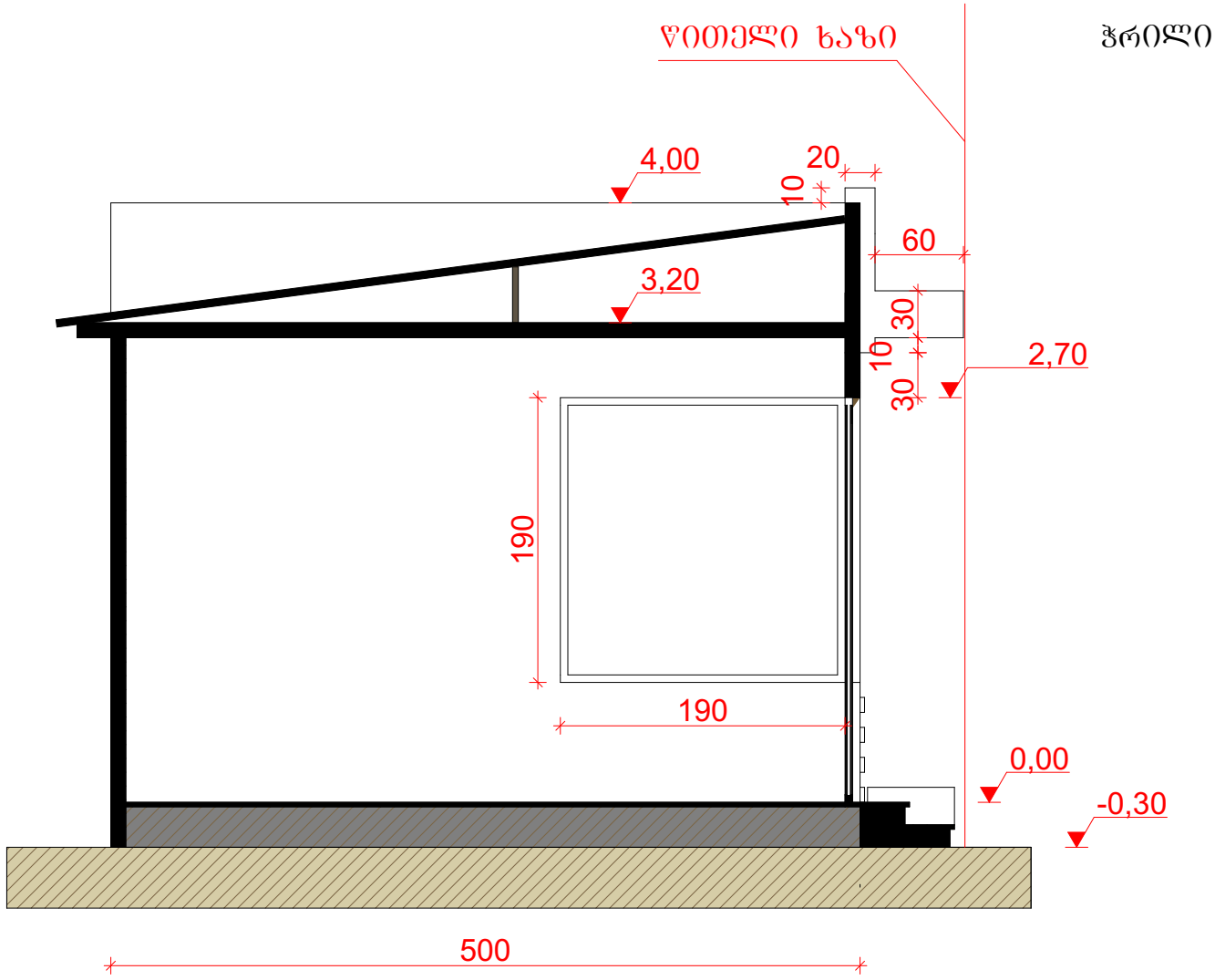
ᲕᲘᲗᲔᲚᲘ ᲮᲐᲖᲘ
ᲭᲠᲘᲚᲘ
4,00
20
10
60
3,20
30
10
30
2,70
190
190
0,00
-0,30
500