1:200

- I სართულის გეგმა -3000 ნიშნულზე

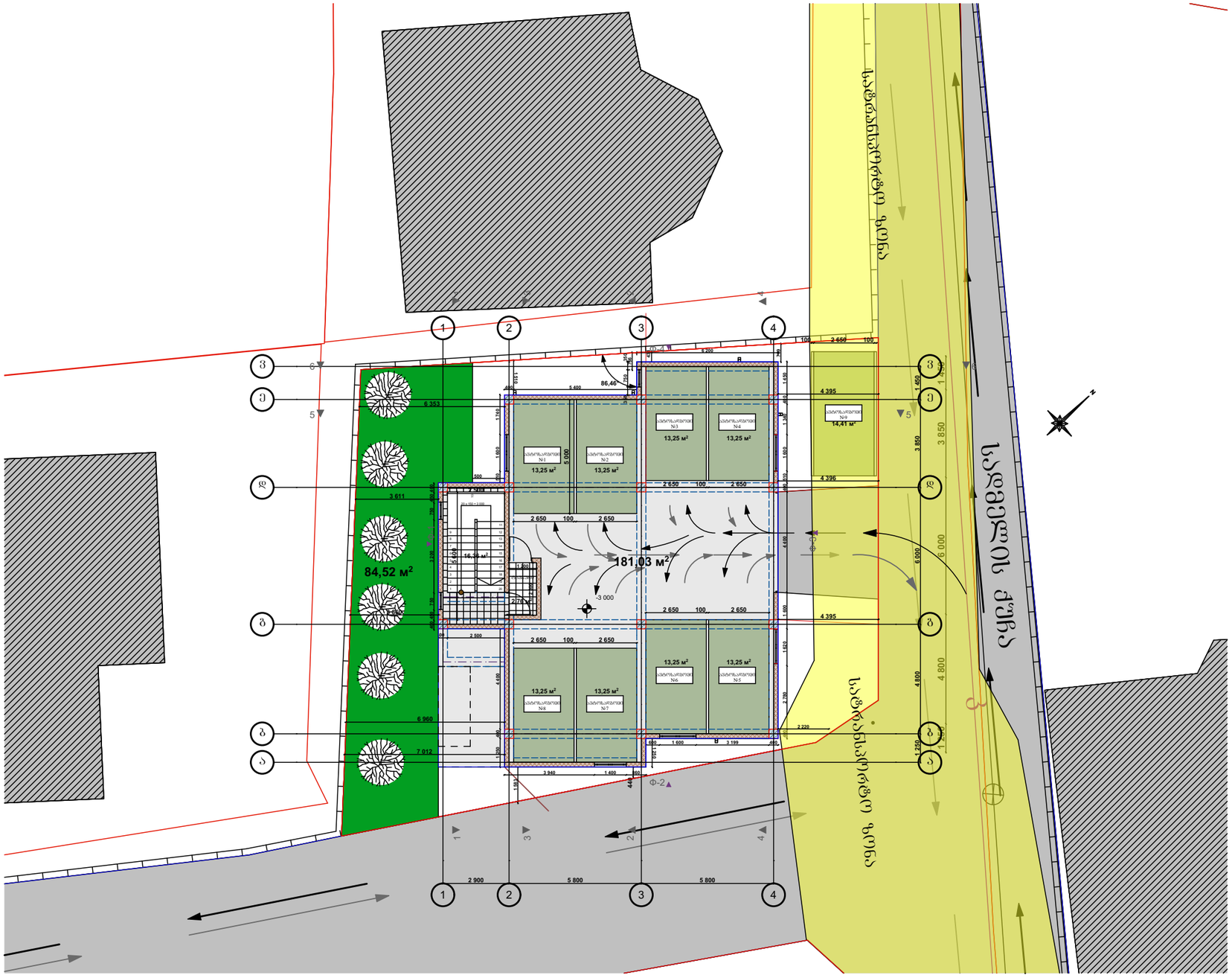

1:500 შენობის განაშენიანების ფართობი



ფორმატი **A3**	თბილისი 2015 წელი

ექსპლიკაცია

ავტოფარეხის საერთო ფართობი - 181.03 მ²

ავტოსადგომების საერთო ფართობი - 106.00 მ²

ავტოსადგომებამდე მისასვლელების ფართობი - 75.03 მ²

კიბის უჯრედის ფართობი 16.36 მ²

ტამბურის ფართობი - 2.76 მ²

შეტანილია სადარბაზოსა და კიბის უჯრედის საერთო ფართობში

შენიშვნა

გეგმაზე ზომები მოცემულია მილიმეტრებში

დასაპროექტებელი შენობის მისამართი:
ქ. თბილისი, სადმელის ქუჩის №45, მიწის ნაკვეთის საკადასტრო კოდი 01.12.03.015.033

პროექტის დასახელება

მრავალბინიანი საცხოვრებელი სახლი

შპს „მშენებელი 2015“ მის.: ქ.თბილისი, გლდანი-ნაძალადევის რაიონი, დასახლება, სან-ზონა, კორპუსი ა, ბინა 21 ტელ.: 5 91 31 52 32

დირექტორის სახელი და გვარი	ხელმოწერა
ვასილ მამაცაშვილი	
პროექტის ავტორის სახელი და გვარი	ხელმოწერა
ელდარ ნეშარიძე	

პროექტის ნაწილი არქიტექტურული

- I სართულის გეგმა -3000 ნიშნულზე

სტადია	მუშა პროექტი		
თარიღი	14.04.2016წ.	ფურცელი	ფურცლები
		05	ა-28

1:200 I სართულის გეგმა +-0.00 ნიშნულზე

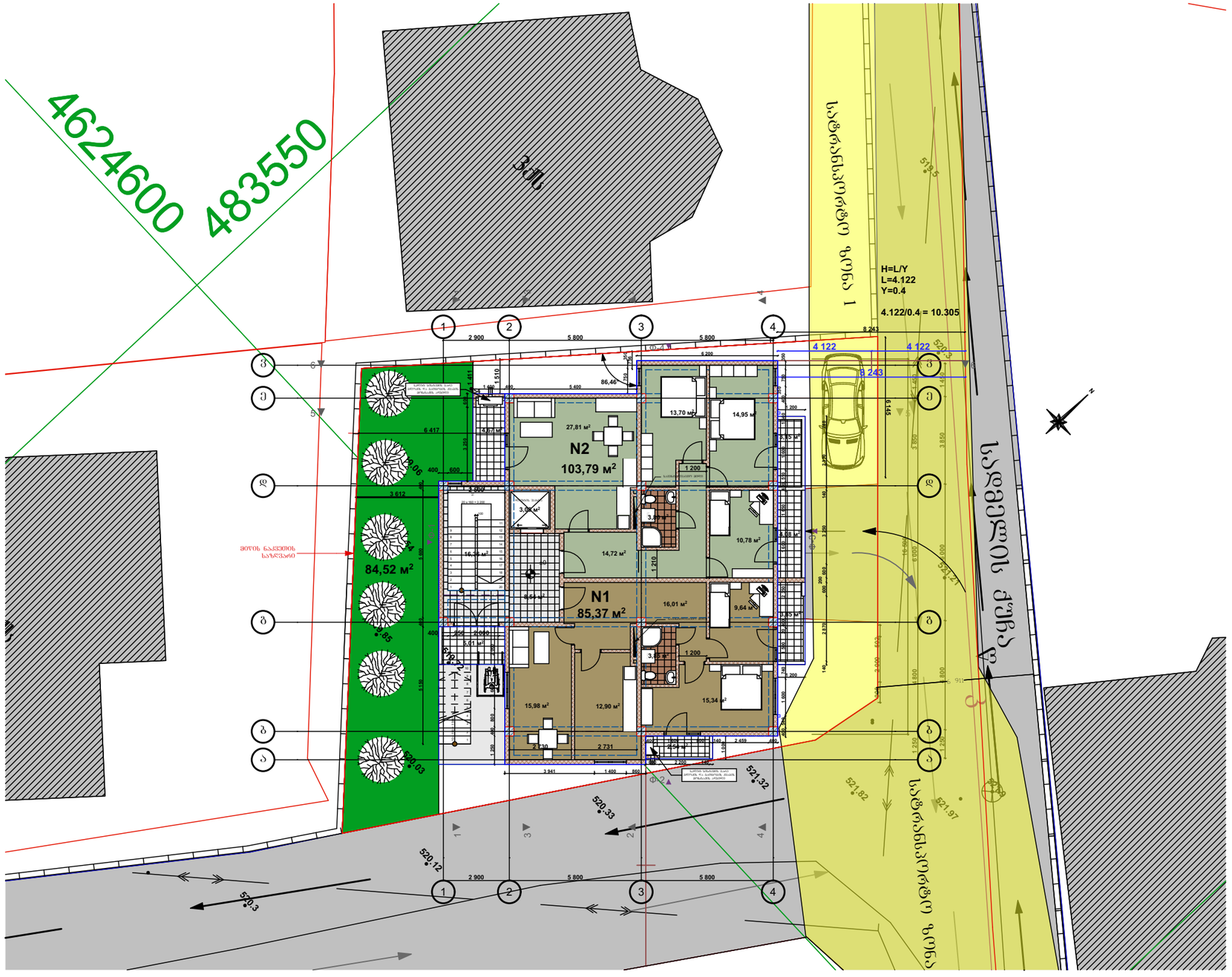

ფორმატი **A3**	თბილისი 2015 წელი

ექსპლიკაცია

ბინის №	საცხოვრებელი ზართობი	დამხმარე ზართობი	საზაფხულო ზართობი	საერთო ზართობი
1	75.13 მ²	3.85 მ²	6.39 მ²	85.37 მ²
2	88.09 მ²	3.80 მ²	11.90 მ²	103.79 მ²
სართულზე სულ	163.22 მ²	7.65 მ²	18.29 მ²	189.16 მ²

I სართულის ბინების საერთო ზართობი 189.16 მ²

სადარბაზოს ზართობი 8.54 მ²

კიბის უჯრედის ზართობი 16.36 მ²

ლიფტის შახტის ზართობი 3.06 მ²

შენიშვნა

გეგმაზე ზომები მოცემულია მილიმეტრებში

დასაპროექტებელი შენობის მისამართი:
ქ. თბილისი, სადმელის ქუჩის №45, მიწის ნაკვეთის საკადასტრო კოდი 01.12.03.015.033

პროექტის დასახელება

მრავალბინიანი საცხოვრებელი სახლი

შპს „მშენებელი 2015“ მის.: ქ.თბილისი, გლდანი-ნაძალადევის რაიონი, დასახლება, სან-ზონა, კორპუსი 1ა, ბინა 21 ტელ.: 5 91 31 52 32

დირექტორის სახელი და გვარი	ხელმოწერა
ვასილ მამაცაშვილი	
პროექტის ავტორის სახელი და გვარი	ხელმოწერა
ელდარ ნეშარიძე	

პროექტის ნაწილი არქიტექტურული

I სართულის გეგმა +-0.00 ნიშნულზე

სტადია	მშა პროექტი		
თარიღი	14.04.2016წ.	ფურცელი	ფურცლები
		06	ა-28

1:200

II სართულის გეგმა +3200 ნიშნულზე

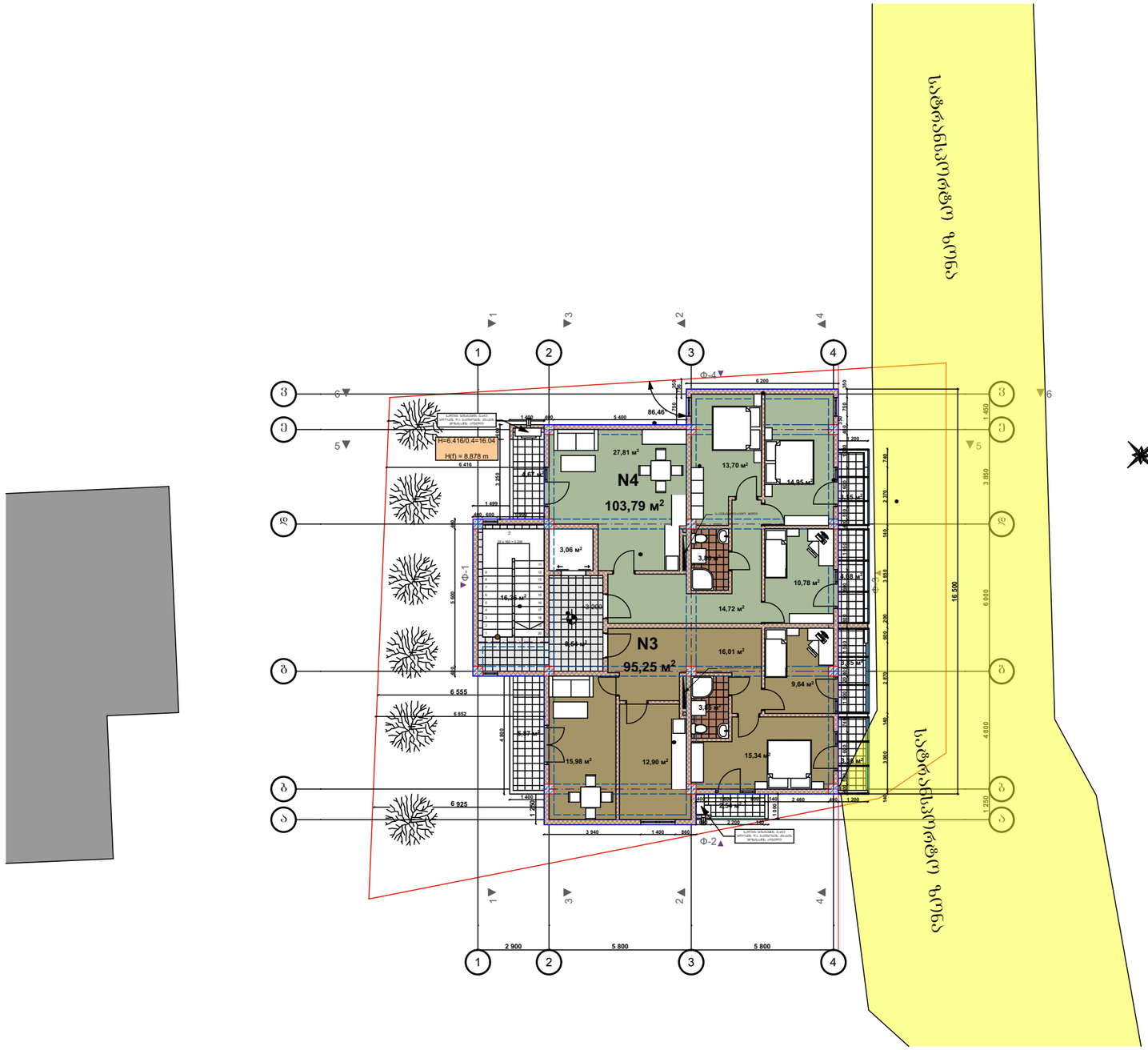

1:500 კ2-ის საანგარიშო კროკი

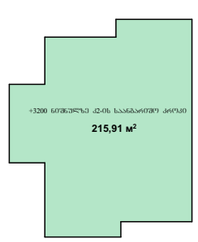

ფორმატი **A3**	თბილისი 2015 წელი

ექსპლიკაცია

ბინის №	საცხოვრებელი ფართობი	დამხმარე ფართობი	საზაფხულო ფართობი	საერთო ფართობი
3	75.78 მ²	3.85 მ²	15.62 მ²	95.25 მ²
4	88.09 მ²	3.80 მ²	11.90 მ²	103.79 მ²
სართულზე ჯამ:	163.87 მ²	7.65 მ²	27.52 მ²	199.04 მ²

II სართულის ბინების საერთო ფართობი 199.04 მ²

საძარგაზრის ფართობი 8.54 მ²

კიბის უჯრედის ფართობი 16.36 მ²

ლიფტის შახტის ფართობი 3.06 მ²

შენიშვნა

გეგმაზე ზომები მოცემულია მილიმეტრებში

დასაპროექტებელი შენობის მისამართი:
ქ. თბილისი, სადმელის ქუჩის №45, მიწის ნაკვეთის საკადასტრო კოდი 01.12.03.015.033

პროექტის დასახელება

მრავალბინიანი საცხოვრებელი სახლი

შპს „მშენებელი 2015“ მის.: ქ.თბილისი, გლდანი-ნაძალადევის რაიონი, დასახლება, სან-ზონა, კორპუსი 1ა, ბინა 21
ტელ.: 5 91 31 52 32

დირექტორის სახელი და გვარი	ხელმოწერა
ვასილ მამაცაშვილი	
პროექტის ავტორის სახელი და გვარი	ხელმოწერა
ელდარ ნეფარიძე	

პროექტის ნაწილი არქიტექტურული

II სართულის გეგმა +3200 ნიშნულზე

სტადია	მუშა პროექტი		
თარიღი	14.04.2016წ.	ფურცელი	ფურცლები
		07	ა-28

1:200

III სართულის გეგმა +6400 ნიშნულზე



1:500 კ2-ის საანგარიშო კროკი

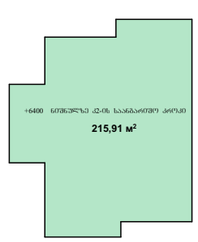

ფორმატი **A3** | თბილისი 2015 წელი

ექსპლიკაცია

ბინის №	საცხოვრებელი ფართობი	დამხმარე ფართობი	საზაფხულო ფართობი	საერთო ფართობი
5	65.58 მ²	5.20 მ²	15.27 მ²	86.05 მ²
6	75.54 მ²	3.80 მ²	12.32 მ²	91.66 მ²
სართულზე სულ	141.12 მ²	9.00 მ²	27.59 მ²	177.71 მ²

III სართულის ბინების საერთო ფართობი 177.71

სადარბაზოს ფართობი 8.54 მ²

კიბის უჯრედის ფართობი 16.36 მ²

ლიფტის შახტის ფართობი 3.06 მ²

შენიშვნა

გეგმაზე ზომები მოცემულია მილიმეტრებში

დასაპროექტებელი შენობის მისამართი:
ქ. თბილისი, სადმელის ქუჩის №45, მიწის ნაკვეთის საკადასტრო კოდი 01.12.03.015.033

პროექტის დასახელება

მრავალბინიანი საცხოვრებელი სახლი

შპს „მშენებელი 2015“ მის.: ქ.თბილისი, გლდანი-ნაძალადევის რაიონი, დასახლება, სან-ზონა, კორპუსი 1ა, ბინა 21
ტელ.: 5 91 31 52 32

დირექტორის სახელი და გვარი	ხელმოწერა
ვასილ მამაცაშვილი	
პროექტის ავტორის სახელი და გვარი	ხელმოწერა
ელდარ ნეფარიძე	

პროექტის ნაწილი არქიტექტურული

III სართულის გეგმა +6400 ნიშნულზე

სტადია	მუშა პროექტი		
თარიღი	14.04.2016წ.	ფურცელი	ფურცლები
		08	ა-28

1:200

სახურავის გეგმა +9600 ნიშნულზე

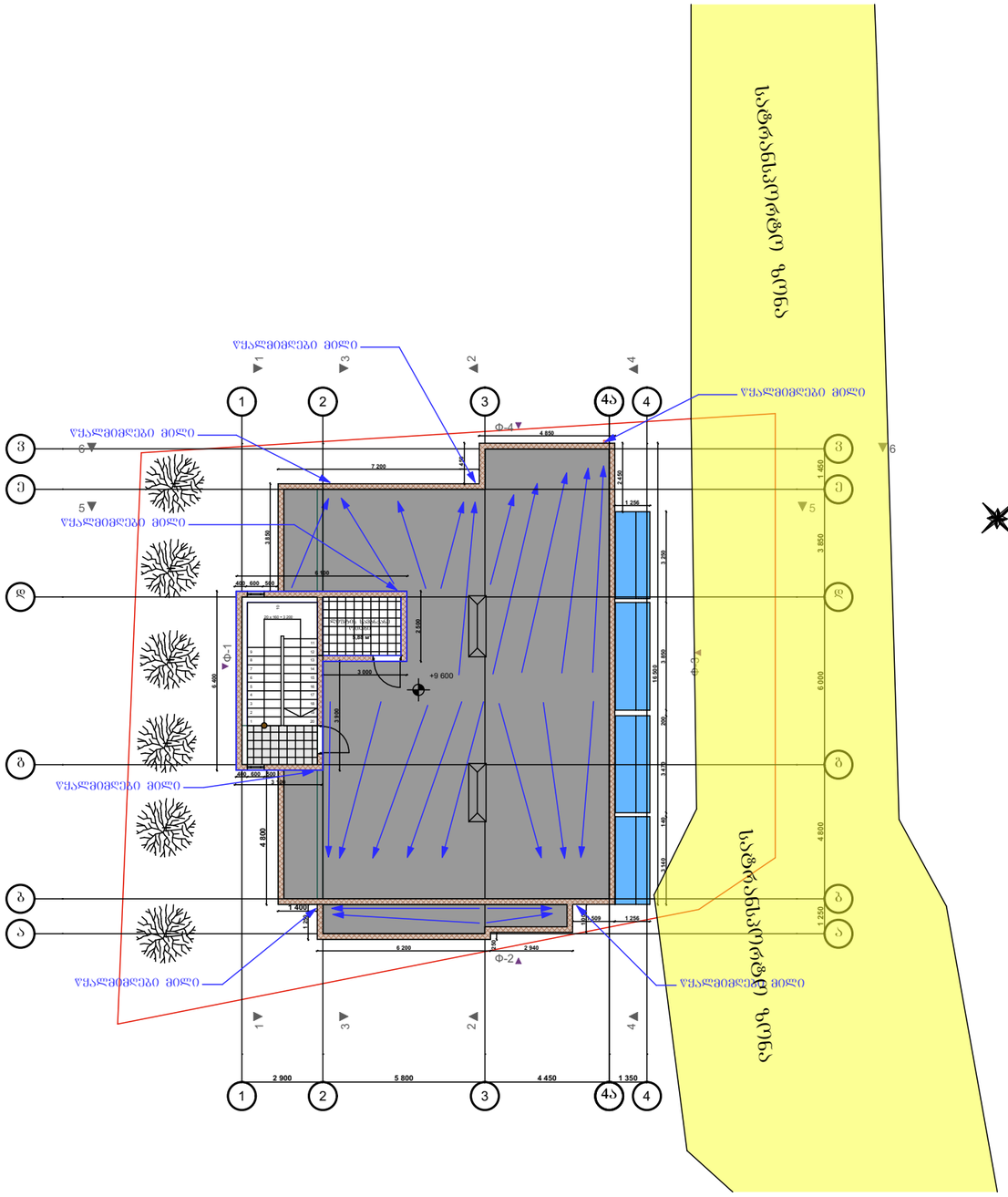

ფორმატი **A3**

თბილისი 2015 წელი

ექსპლიკაცია

ლიფტის სამანქანე ოთახის ფართობი - 5.88 მ² შესულია დამხმარე ფართების ჯამში.

შენიშვნა:

აღნიშნული სათავსის ფართობი არ არის გათვალისწინებული კ2-ის საანგარიშო ფართობში ვინაიდან მის სიმაღლე იატაკიდან ჭერამდე შეადგენს 1.80 მეტრს და არ წარმოადგენს სრულ სართულს.

შენიშვნა

გეგმაზე ზომები მოცემულია მილიმეტრებში

დასაპროექტებელი შენობის მისამართი:
ქ. თბილისი, სადმელის ქუჩის №45, მიწის ნაკვეთის საკადასტრო კოდი 01.12.03.015.033

პროექტის დასახელება

მრავალბინიანი საცხოვრებელი სახლი

შპს „მშენებელი 2015“ მის.: ქ.თბილისი, გლდანი-ნაძალადევის რაიონი, დასახლება, სან-ზონა, კორპუსი ა, ბინა 21 ტელ.: 5 91 31 52 32

დირექტორის სახელი და გვარი	ხელმოწერა
ვასილ მამაცაშვილი	
პროექტის ავტორის სახელი და გვარი	ხელმოწერა
ელდარ ნეშარიძე	

პროექტის ნაწილი არქიტექტურული

სახურავის გეგმა +9600 ნიშნულზე

სტადია	მუშა პროექტი		
თარიღი	14.04.2016წ.	ფურცელი	ფურცლები
		09	ა-28

1:200

სახურავის გეგმა +11600 ნიშნულზე

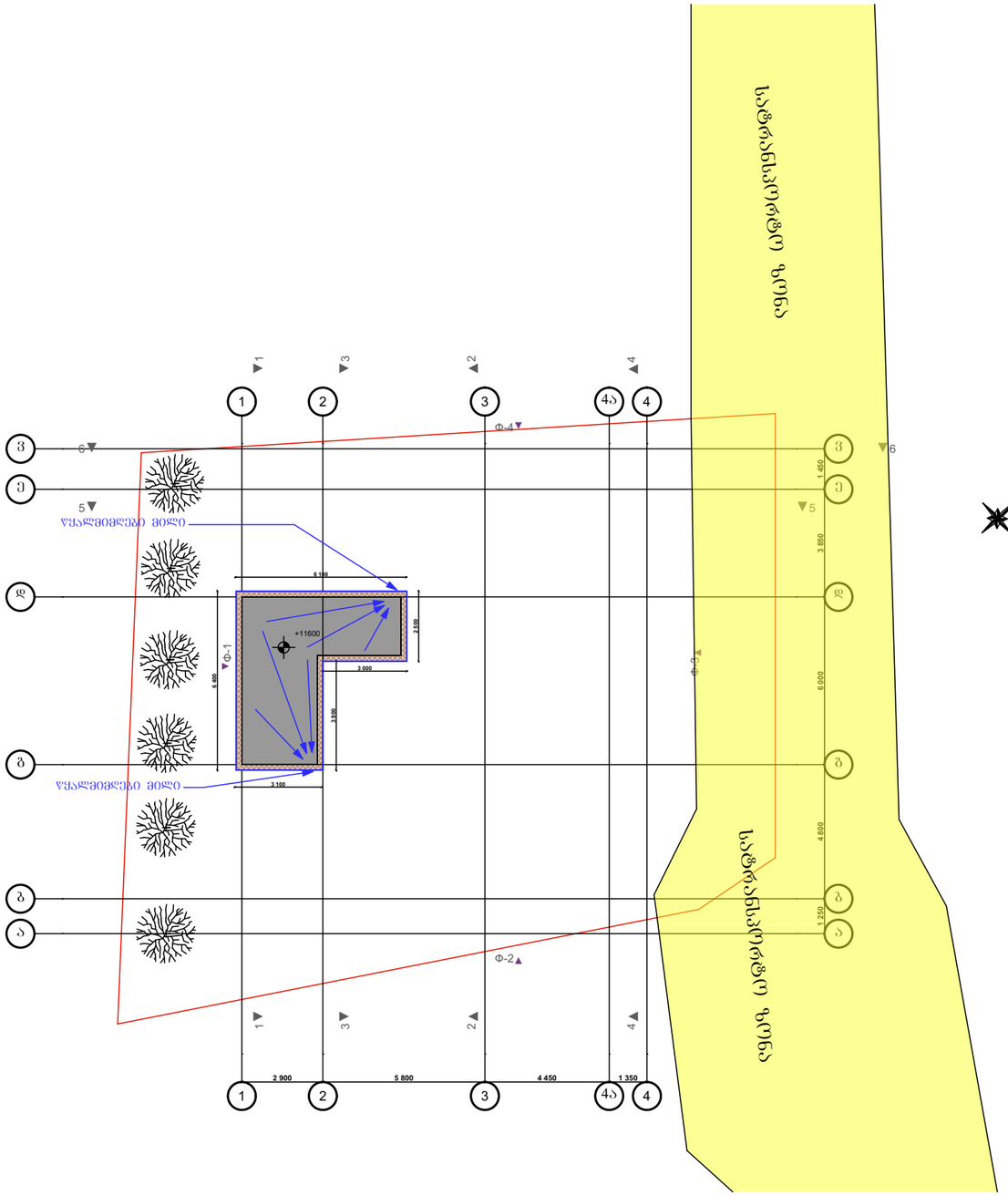

ფორმატი **A3**

თბილისი 2015 წელი

შენიშვნა

გეგმაზე ზომები მოცემულია მილიმეტრებში

დასაპროექტებელი შენობის მისამართი:
ქ. თბილისი, სადმელის ქუჩის №45, მიწის ნაკვეთის საკადასტრო კოდი 01.12.03.015.033

პროექტის დასახელება

მრავალბინიანი საცხოვრებელი სახლი

შპს „მშენებელი 2015“ მის.: ქ.თბილისი, გლდანი-ნაძალადევის რაიონი, დასახლება, სან-ზონა, კორპუსი ა, ბინა 21
ტელ.: 5 91 31 52 32

დირექტორის სახელი და გვარი	ხელმოწერა
ვასილ მამაცაშვილი	
პროექტის ავტორის სახელი და გვარი	ხელმოწერა
ელდარ ნეფარიძე	

პროექტის ნაწილი: არქიტექტურული

სახურავის გეგმა +11600 ნიშნულზე

სტადია	მუშა პროექტი		
თარიღი	14.04.2016წ.	ფურცელი	ფურცლები
		10	ა-28