

VI ախոցաշտ

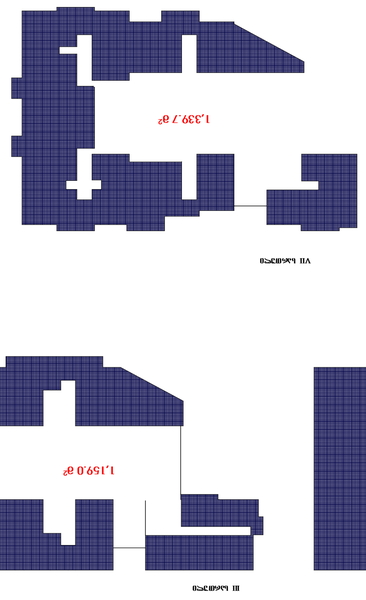

VII ախոցաշտ

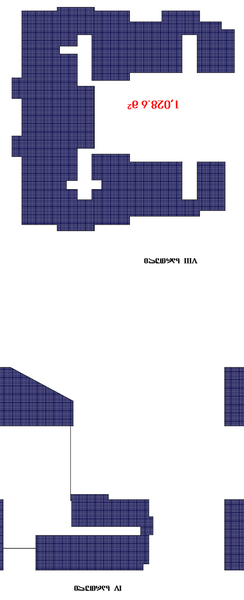

VIII ախոցաշտ

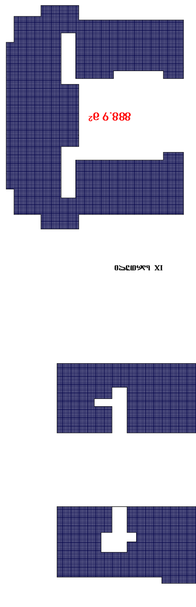

IX ախոցաշտ



X ախոցաշտ



XI ախոցաշտ

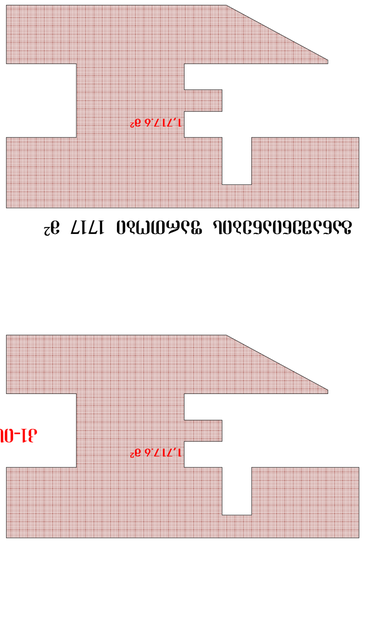

ընդհանուր պահպանվող 1717 ft²

J1-ի գնահատ

$$J1 = \frac{1717.6}{2733} = 0.6$$

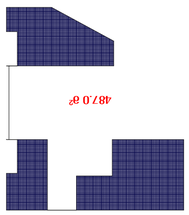

I ախոցաշտ

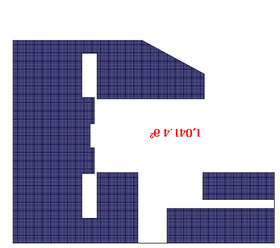

II ախոցաշտ

III ախոցաշտ

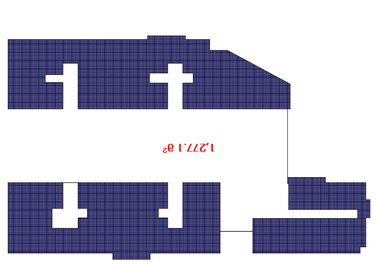

IV ախոցաշտ

V ախոցաշտ

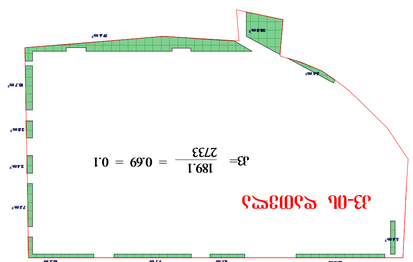

J3-ի գնահատ

$$J3 = \frac{189.1}{2733} = 0.69 = 0.1$$

J2-ի գնահատ

$$J2 = \frac{11\ 048.6}{2733} = 4.0$$




+3.60
+0.00
ՀՈՐԻԶՈՆ
ՀՈՐԻԶՈՆ
ՀՈՐԻԶՈՆ

გეგმა -9.45 ნიშნულზე. მ 1-100

ᲛᲘᲬᲘᲡ ᲡᲐᲙᲕᲗᲐᲠᲘ

1 ფოტოზე გამოსახული ნაგებობები: ნაგებობა მ-ში;

2. ნაგებობის ტექნიკურ-ეკონომიკური მაჩვენებლები იხილეთ ცხრილში.

ᲛᲘᲬᲘᲡ ᲡᲐᲙᲕᲗᲐᲠᲘ

ᲛᲘᲬᲘᲡ ᲡᲐᲙᲕᲗᲐᲠᲘ

ᲐᲠᲥᲘᲢᲔᲥᲢᲝᲜᲘᲙᲣᲚᲘ ᲜᲐᲬᲘᲚ

გეგმა -6.30 ნიშნულზე. მ 1-100

შენობის საძირკვლის გადატეხვის ხაზი

მრავალფუნქციური კომპლექსი
ქობულეთი წამებულის ქუჩაგე



ავტოსადგომი -6.30 ნიშნულზე

ავტოსადგომი საერთო ფართით - 1730.0 მ²

მათ შორის:
ავტოსადგომი 45 მანქანაზე - ფართით 1011.2 მ²
მისასვლელი გზები - ფართით 718.8 მ²

სასანიტარო ფართი -6.30 ნიშნულზე - 171.3 მ²

1,730.0 m²
507.6 მ²
137.1 მ²
122.7 მ²
145.1 მ²
98.7 მ²
171.3 მ²
-6.30
24.9 m²
12.9 m²
7.3 m²
ჯიხვი №1
ჯიხვი №2
ჯიხვი №3
ჯიხვი №4
i=16.4%
159°
157°

სარქიტექტურო ნაწილი	-6.30 ნიშნულზე	მ 1:100

შენიშვნები

1. ზომები მოცემულია სმ-ში. ნიშნულები მ-ში;
2. ნინამდებარე ფურცელი განხილული იქნეს არქიტექტურულ ფურცლებთან ერთად;

შენობის საძირკვლის გადატეხვის ხაზი

a-r
შპს. "არდუ"
"ARDU" Ltd
• არქიტექტურა
• რემონტი
• პროექტირება

მთავარპროექტი	სახელი, გვარი	ხელმოწერა
ხელმძღვანელი	მ. პოპლავაძე	
პროექტირებულ.	მ. პოპლავაძე	
არქიტექტორი	მ. პოპლავაძე	
	მ. ხუციშვილი	
შემასრულა	ნ. პოპოლიაშვილი	

მასშტაბი	ფურცლის №	ფ. რაოდენობა

ავტოსადგომების განლაგების გეგმა



ავტოსადგომების განლაგების გეგმა -3.15 ნიშნულზე

ავტოსადგომების რაოდენობა სულ - 1633.8 მ²

მათ შორის:

ავტოსადგომების 45 ნიშნულზე - ფართობი 965.9 მ²

მისასვლელი ტროტუარის ფართობი - 667.9 მ²

სახანძრო ფართობი -3.15 ნიშნულზე - 171.3 მ²

დასახელება	შესაფერისობა N:	ა. პირველადი გამოყენების
ფასადის ტიპი	ა. ალუმინის პროფილი	
ასანთროპი	ბ. მინაპაკეტი	
ასანთროპი	გ. ალუმინის პანელი	
ასანთროპი	დ. ალუმინის პანელი	
ასანთროპი	ე. ალუმინის პანელი	
ასანთროპი	ვ. ალუმინის პანელი	

შემსრულებელი	სახელი, გვარი, ხელმოწერა	

„ARDU" LLd
• ინჟინერია
• დიზაინი
• მშენებლობა

ფარ. „სანაპირო"

1
2
1-7
7-1
4
3
2
1
7
6
5
4
3
2
1
ა
ბ
გ
დ
ე
ვ
ზ
თ
ი
კ
ლ
მ
ნ
ო
პ
ჟ
რ
ს
ტ
უ
ფ
ქ
ღ
ყ
შ
ჩ
ც
ძ
წ
ჭ
ხ
ჯ
ჰ
660
600
330
20
25
40
30
45
50
60
70
80
90
105
125
130
140
145
155
170
175
195
200
205
210
240
260
270
280
300
335
415
620
640
645
720
740
1,190
3,595
3,650
1633.8 მ²
965.9 მ²
667.9 მ²
171.3 მ²
145.1 მ²
98.7 მ²
122.7 მ²
522.6 მ²
45.5 მ²
31.3 მ²
1,636.8 მ²
24.9 მ²
12.9 მ²
-3.15
ლიფტი
ასანთქმა
ასანთქმა N:1
ასანთქმა N:2
ასანთქმა N:3
ტ=16.4%
152°
563
610
630
1,706
273
16
53
69
70
71
72
73
74
75
76
77
78
79
80
81
82
83
84
85
86
87
88
89
90
91
92
93
94
95
96
97
98
99
100
101
102
103
104
105
106
107
108
109
110
111
112
113
ა-ი ქუჩა
ა-ბ ქუჩა
ა-გ ქუჩა
ა-დ ქუჩა
ა-ე ქუჩა
ა-ვ ქუჩა
ა-ზ ქუჩა
ა-თ ქუჩა
ა-ი ქუჩა
ა-კ ქუჩა
ა-ლ ქუჩა
ა-მ ქუჩა
ა-ნ ქუჩა
ა-ო ქუჩა
ა-პ ქუჩა
ა-ჟ ქუჩა
ა-რ ქუჩა
ა-ს ქუჩა
ა-ტ ქუჩა
ა-უ ქუჩა
ა-ფ ქუჩა
ა-ქ ქუჩა
ა-ღ ქუჩა
ა-ყ ქუჩა
ა-შ ქუჩა
ა-ჩ ქუჩა
ა-ც ქუჩა
ა-ძ ქუჩა
ა-წ ქუჩა
ა-ჭ ქუჩა
ა-ხ ქუჩა
ა-ჯ ქუჩა
ა-ჰ ქუჩა
ბ-ა ქუჩა
ბ-ბ ქუჩა
ბ-გ ქუჩა
ბ-დ ქუჩა
ბ-ე ქუჩა
ბ-ვ ქუჩა
ბ-ზ ქუჩა
ბ-თ ქუჩა
ბ-ი ქუჩა
ბ-კ ქუჩა
ბ-ლ ქუჩა
ბ-მ ქუჩა
ბ-ნ ქუჩა
ბ-ო ქუჩა
ბ-პ ქუჩა
ბ-ჟ ქუჩა
ბ-რ ქუჩა
ბ-ს ქუჩა
ბ-ტ ქუჩა
ბ-უ ქუჩა
ბ-ფ ქუჩა
ბ-ქ ქუჩა
ბ-ღ ქუჩა
ბ-ყ ქუჩა
ბ-შ ქუჩა
ბ-ჩ ქუჩა
ბ-ც ქუჩა
ბ-ძ ქუჩა
ბ-წ ქუჩა
ბ-ჭ ქუჩა
ბ-ხ ქუჩა
ბ-ჯ ქუჩა
ბ-ჰ ქუჩა
გ-ა ქუჩა
გ-ბ ქუჩა
გ-გ ქუჩა
გ-დ ქუჩა
გ-ე ქუჩა
გ-ვ ქუჩა
გ-ზ ქუჩა
გ-თ ქუჩა
გ-ი ქუჩა
გ-კ ქუჩა
გ-ლ ქუჩა
გ-მ ქუჩა
გ-ნ ქუჩა
გ-ო ქუჩა
გ-პ ქუჩა
გ-ჟ ქუჩა
გ-რ ქუჩა
გ-ს ქუჩა
გ-ტ ქუჩა
გ-უ ქუჩა
გ-ფ ქუჩა
გ-ქ ქუჩა
გ-ღ ქუჩა
გ-ყ ქუჩა
გ-შ ქუჩა
გ-ჩ ქუჩა
გ-ც ქუჩა
გ-ძ ქუჩა
გ-წ ქუჩა
გ-ჭ ქუჩა
გ-ხ ქუჩა
გ-ჯ ქუჩა
გ-ჰ ქუჩა
დ-ა ქუჩა
დ-ბ ქუჩა
დ-გ ქუჩა
დ-დ ქუჩა
დ-ე ქუჩა
დ-ვ ქუჩა
დ-ზ ქუჩა
დ-თ ქუჩა
დ-ი ქუჩა
დ-კ ქუჩა
დ-ლ ქუჩა
დ-მ ქუჩა
დ-ნ ქუჩა
დ-ო ქუჩა
დ-პ ქუჩა
დ-ჟ ქუჩა
დ-რ ქუჩა
დ-ს ქუჩა
დ-ტ ქუჩა
დ-უ ქუჩა
დ-ფ ქუჩა
დ-ქ ქუჩა
დ-ღ ქუჩა
დ-ყ ქუჩა
დ-შ ქუჩა
დ-ჩ ქუჩა
დ-ც ქუჩა
დ-ძ ქუჩა
დ-წ ქუჩა
დ-ჭ ქუჩა
დ-ხ ქუჩა
დ-ჯ ქუჩა
დ-ჰ ქუჩა
ე-ა ქუჩა
ე-ბ ქუჩა
ე-გ ქუჩა
ე-დ ქუჩა
ე-ე ქუჩა
ე-ვ ქუჩა
ე-ზ ქუჩა
ე-თ ქუჩა
ე-ი ქუჩა
ე-კ ქუჩა
ე-ლ ქუჩა
ე-მ ქუჩა
ე-ნ ქუჩა
ე-ო ქუჩა
ე-პ ქუჩა
ე-ჟ ქუჩა
ე-რ ქუჩა
ე-ს ქუჩა
ე-ტ ქუჩა
ე-უ ქუჩა
ე-ფ ქუჩა
ე-ქ ქუჩა
ე-ღ ქუჩა
ე-ყ ქუჩა
ე-შ ქუჩა
ე-ჩ ქუჩა
ე-ც ქუჩა
ე-ძ ქუჩა
ე-წ ქუჩა
ე-ჭ ქუჩა
ე-ხ ქუჩა
ე-ჯ ქუჩა
ე-ჰ ქუჩა
ვ-ა ქუჩა
ვ-ბ ქუჩა
ვ-გ ქუჩა
ვ-დ ქუჩა
ვ-ე ქუჩა
ვ-ვ ქუჩა
ვ-ზ ქუჩა
ვ-თ ქუჩა
ვ-ი ქუჩა
ვ-კ ქუჩა
ვ-ლ ქუჩა
ვ-მ ქუჩა
ვ-ნ ქუჩა
ვ-ო ქუჩა
ვ-პ ქუჩა
ვ-ჟ ქუჩა
ვ-რ ქუჩა
ვ-ს ქუჩა
ვ-ტ ქუჩა
ვ-უ ქუჩა
ვ-ფ ქუჩა
ვ-ქ ქუჩა
ვ-ღ ქუჩა
ვ-ყ ქუჩა
ვ-შ ქუჩა
ვ-ჩ ქუჩა
ვ-ც ქუჩა
ვ-ძ ქუჩა
ვ-წ ქუჩა
ვ-ჭ ქუჩა
ვ-ხ ქუჩა
ვ-ჯ ქუჩა
ვ-ჰ ქუჩა
ზ-ა ქუჩა
ზ-ბ ქუჩა
ზ-გ ქუჩა
ზ-დ ქუჩა
ზ-ე ქუჩა
ზ-ვ ქუჩა
ზ-ზ ქუჩა
ზ-თ ქუჩა
ზ-ი ქუჩა
ზ-კ ქუჩა
ზ-ლ ქუჩა
ზ-მ ქუჩა
ზ-ნ ქუჩა
ზ-ო ქუჩა
ზ-პ ქუჩა
ზ-ჟ ქუჩა
ზ-რ ქუჩა
ზ-ს ქუჩა
ზ-ტ ქუჩა
ზ-უ ქუჩა
ზ-ფ ქუჩა
ზ-ქ ქუჩა
ზ-ღ ქუჩა
ზ-ყ ქუჩა
ზ-შ ქუჩა
ზ-ჩ ქუჩა
ზ-ც ქუჩა
ზ-ძ ქუჩა
ზ-წ ქუჩა
ზ-ჭ ქუჩა
ზ-ხ ქუჩა
ზ-ჯ ქუჩა
ზ-ჰ ქუჩა
თ-ა ქუჩა
თ-ბ ქუჩა
თ-გ ქუჩა
თ-დ ქუჩა
თ-ე ქუჩა
თ-ვ ქუჩა
თ-ზ ქუჩა
თ-თ ქუჩა
თ-ი ქუჩა
თ-კ ქუჩა
თ-ლ ქუჩა
თ-მ ქუჩა
თ-ნ ქუჩა
თ-ო ქუჩა
თ-პ ქუჩა
თ-ჟ ქუჩა
თ-რ ქუჩა
თ-ს ქუჩა
თ-ტ ქუჩა
თ-უ ქუჩა
თ-ფ ქუჩა
თ-ქ ქუჩა
თ-ღ ქუჩა
თ-ყ ქუჩა
თ-შ ქუჩა
თ-ჩ ქუჩა
თ-ც ქუჩა
თ-ძ ქუჩა
თ-წ ქუჩა
თ-ჭ ქუჩა
თ-ხ ქუჩა
თ-ჯ ქუჩა
თ-ჰ ქუჩა
ი-ა ქუჩა
ი-ბ ქუჩა
ი-გ ქუჩა
ი-დ ქუჩა
ი-ე ქუჩა
ი-ვ ქუჩა
ი-ზ ქუჩა
ი-თ ქუჩა
ი-ი ქუჩა
ი-კ ქუჩა
ი-ლ ქუჩა
ი-მ ქუჩა
ი-ნ ქუჩა
ი-ო ქუჩა
ი-პ ქუჩა
ი-ჟ ქუჩა
ი-რ ქუჩა
ი-ს ქუჩა
ი-ტ ქუჩა
ი-უ ქუჩა
ი-ფ ქუჩა
ი-ქ ქუჩა
ი-ღ ქუჩა
ი-ყ ქუჩა
ი-შ ქუჩა
ი-ჩ ქუჩა
ი-ც ქუჩა
ი-ძ ქუჩა
ი-წ ქუჩა
ი-ჭ ქუჩა
ი-ხ ქუჩა
ი-ჯ ქუჩა
ი-ჰ ქუჩა
კ-ა ქუჩა
კ-ბ ქუჩა
კ-გ ქუჩა
კ-დ ქუჩა
კ-ე ქუჩა
კ-ვ ქუჩა
კ-ზ ქუჩა
კ-თ ქუჩა
კ-ი ქუჩა
კ-კ ქუჩა
კ-ლ ქუჩა
კ-მ ქუჩა
კ-ნ ქუჩა
კ-ო ქუჩა
კ-პ ქუჩა
კ-ჟ ქუჩა
კ-რ ქუჩა
კ-ს ქუჩა
კ-ტ ქუჩა
კ-უ ქუჩა
კ-ფ ქუჩა
კ-ქ ქუჩა
კ-ღ ქუჩა
კ-ყ ქუჩა
კ-შ ქუჩა
კ-ჩ ქუჩა
კ-ც ქუჩა
კ-ძ ქუჩა
კ-წ ქუჩა
კ-ჭ ქუჩა
კ-ხ ქუჩა
კ-ჯ ქუჩა
კ-ჰ ქუჩა
ლ-ა ქუჩა
ლ-ბ ქუჩა
ლ-გ ქუჩა
ლ-დ ქუჩა
ლ-ე ქუჩა
ლ-ვ ქუჩა
ლ-ზ ქუჩა
ლ-თ ქუჩა
ლ-ი ქუჩა
ლ-კ ქუჩა
ლ-ლ ქუჩა
ლ-მ ქუჩა
ლ-ნ ქუჩა
ლ-ო ქუჩა
ლ-პ ქუჩა
ლ-ჟ ქუჩა
ლ-რ ქუჩა
ლ-ს ქუჩა
ლ-ტ ქუჩა
ლ-უ ქუჩა
ლ-ფ ქუჩა
ლ-ქ ქუჩა
ლ-ღ ქუჩა
ლ-ყ ქუჩა
ლ-შ ქუჩა
ლ-ჩ ქუჩა
ლ-ც ქუჩა
ლ-ძ ქუჩა
ლ-წ ქუჩა
ლ-ჭ ქუჩა
ლ-ხ ქუჩა
ლ-ჯ ქუჩა
ლ-ჰ ქუჩა
მ-ა ქუჩა
მ-ბ ქუჩა
მ-გ ქუჩა
მ-დ ქუჩა
მ-ე ქუჩა
მ-ვ ქუჩა
მ-ზ ქუჩა
მ-თ ქუჩა
მ-ი ქუჩა
მ-კ ქუჩა
მ-ლ ქუჩა
მ-მ ქუჩა
მ-ნ ქუჩა
მ-ო ქუჩა
მ-პ ქუჩა
მ-ჟ ქუჩა
მ-რ ქუჩა
მ-ს ქუჩა
მ-ტ ქუჩა
მ-უ ქუჩა
მ-ფ ქუჩა
მ-ქ ქუჩა
მ-ღ ქუჩა
მ-ყ ქუჩა
მ-შ ქუჩა
მ-ჩ ქუჩა
მ-ც ქუჩა
მ-ძ ქუჩა
მ-წ ქუჩა
მ-ჭ ქუჩა
მ-ხ ქუჩა
მ-ჯ ქუჩა
მ-ჰ ქუჩა
ნ-ა ქუჩა
ნ-ბ ქუჩა
ნ-გ ქუჩა
ნ-დ ქუჩა
ნ-ე ქუჩა
ნ-ვ ქუჩა
ნ-ზ ქუჩა
ნ-თ ქუჩა
ნ-ი ქუჩა
ნ-კ ქუჩა
ნ-ლ ქუჩა
ნ-მ ქუჩა
ნ-ნ ქუჩა
ნ-ო ქუჩა
ნ-პ ქუჩა
ნ-ჟ ქუჩა
ნ-რ ქუჩა
ნ-ს ქუჩა
ნ-ტ ქუჩა
ნ-უ ქუჩა
ნ-ფ ქუჩა
ნ-ქ ქუჩა
ნ-ღ ქუჩა
ნ-ყ ქუჩა
ნ-შ ქუჩა
ნ-ჩ ქუჩა
ნ-ც ქუჩა
ნ-ძ ქუჩა
ნ-წ ქუჩა
ნ-ჭ ქუჩა
ნ-ხ ქუჩა
ნ-ჯ ქუჩა
ნ-ჰ ქუჩა
ო-ა ქუჩა
ო-ბ ქუჩა
ო-გ ქუჩა
ო-დ ქუჩა
ო-ე ქუჩა
ო-ვ ქუჩა
ო-ზ ქუჩა
ო-თ ქუჩა
ო-ი ქუჩა
ო-კ ქუჩა
ო-ლ ქუჩა
ო-მ ქუჩა
ო-ნ ქუჩა
ო-ო ქუჩა
ო-პ ქუჩა
ო-ჟ ქუჩა
ო-რ ქუჩა
ო-ს ქუჩა
ო-ტ ქუჩა
ო-უ ქუჩა
ო-ფ ქუჩა
ო-ქ ქუჩა
ო-ღ ქუჩა
ო-ყ ქუჩა
ო-შ ქუჩა
ო-ჩ ქუჩა
ო-ც ქუჩა
ო-ძ ქუჩა
ო-წ ქუჩა
ო-ჭ ქუჩა
ო-ხ ქუჩა
ო-ჯ ქუჩა
ო-ჰ ქუჩა
პ-ა ქუჩა
პ-ბ ქუჩა
პ-გ ქუჩა
პ-დ ქუჩა
პ-ე ქუჩა
პ-ვ ქუჩა
პ-ზ ქუჩა
პ-თ ქუჩა
პ-ი ქუჩა
პ-კ ქუჩა
პ-ლ ქუჩა
პ-მ ქუჩა
პ-ნ ქუჩა
პ-ო ქუჩა
პ-პ ქუჩა
პ-ჟ ქუჩა
პ-რ ქუჩა
პ-ს ქუჩა
პ-ტ ქუჩა
პ-უ ქუჩა
პ-ფ ქუჩა
პ-ქ ქუჩა
პ-ღ ქუჩა
პ-ყ ქუჩა
პ-შ ქუჩა
პ-ჩ ქუჩა
პ-ც ქუჩა
პ-ძ ქუჩა
პ-წ ქუჩა
პ-ჭ ქუჩა
პ-ხ ქუჩა
პ-ჯ ქუჩა
პ-ჰ ქუჩა
ჟ-ა ქუჩა
ჟ-ბ ქუჩა
ჟ-გ ქუჩა
ჟ-დ ქუჩა
ჟ-ე ქუჩა
ჟ-ვ ქუჩა
ჟ-ზ ქუჩა
ჟ-თ ქუჩა
ჟ-ი ქუჩა
ჟ-კ ქუჩა
ჟ-ლ ქუჩა
ჟ-მ ქუჩა
ჟ-ნ ქუჩა
ჟ-ო ქუჩა
ჟ-პ ქუჩა
ჟ-ჟ ქუჩა
ჟ-რ ქუჩა
ჟ-ს ქუჩა
ჟ-ტ ქუჩა
ჟ-უ ქუჩა
ჟ-ფ ქუჩა
ჟ-ქ ქუჩა
ჟ-ღ ქუჩა
ჟ-ყ ქუჩა
ჟ-შ ქუჩა
ჟ-ჩ ქუჩა
ჟ-ც ქუჩა
ჟ-ძ ქუჩა
ჟ-წ ქუჩა
ჟ-ჭ ქუჩა
ჟ-ხ ქუჩა
ჟ-ჯ ქუჩა
ჟ-ჰ ქუჩა
რ-ა ქუჩა
რ-ბ ქუჩა
რ-გ ქუჩა
რ-დ ქუჩა
რ-ე ქუჩა
რ-ვ ქუჩა
რ-ზ ქუჩა
რ-თ ქუჩა
რ-ი ქუჩა
რ-კ ქუჩა
რ-ლ ქუჩა
რ-მ ქუჩა
რ-ნ ქუჩა
რ-ო ქუჩა
რ-პ ქუჩა
რ-ჟ ქუჩა
რ-რ ქუჩა
რ-ს ქუჩა
რ-ტ ქუჩა
რ-უ ქუჩა
რ-ფ ქუჩა
რ-ქ ქუჩა
რ-ღ ქუჩა
რ-ყ ქუჩა
რ-შ ქუჩა
რ-ჩ ქუჩა
რ-ც ქუჩა
რ-ძ ქუჩა
რ-წ ქუჩა
რ-ჭ ქუჩა
რ-ხ ქუჩა
რ-ჯ ქუჩა
რ-ჰ ქუჩა
ს-ა ქუჩა
ს-ბ ქუჩა
ს-გ ქუჩა
ს-დ ქუჩა
ს-ე ქუჩა
ს-ვ ქუჩა
ს-ზ ქუჩა
ს-თ ქუჩა
ს-ი ქუჩა
ს-კ ქუჩა
ს-ლ ქუჩა
ს-მ ქუჩა
ს-ნ ქუჩა
ს-ო ქუჩა
ს-პ ქუჩა
ს-ჟ ქუჩა
ს-რ ქუჩა
ს-ს ქუჩა
ს-ტ ქუჩა
ს-უ ქუჩა
ს-ფ ქუჩა
ს-ქ ქუჩა
ს-ღ ქუჩა
ს-ყ ქუჩა
ს-შ ქუჩა
ს-ჩ ქუჩა
ს-ც ქუჩა
ს-ძ ქუჩა
ს-წ ქუჩა
ს-ჭ ქუჩა
ს-ხ ქუჩა
ს-ჯ ქუჩა
ს-ჰ ქუჩა
ტ-ა ქუჩა
ტ-ბ ქუჩა
ტ-გ ქუჩა
ტ-დ ქუჩა
ტ-ე ქუჩა
ტ-ვ ქუჩა
ტ-ზ ქუჩა
ტ-თ ქუჩა
ტ-ი ქუჩა
ტ-კ ქუჩა
ტ-ლ ქუჩა
ტ-მ ქუჩა
ტ-ნ ქუჩა
ტ-ო ქუჩა
ტ-პ ქუჩა
ტ-ჟ ქუჩა
ტ-რ ქუჩა
ტ-ს ქუჩა
ტ-ტ ქუჩა
ტ-უ ქუჩა
ტ-ფ ქუჩა
ტ-ქ ქუჩა
ტ-ღ ქუჩა
ტ-ყ ქუჩა
ტ-შ ქუჩა
ტ-ჩ ქუჩა
ტ-ც ქუჩა
ტ-ძ ქუჩა
ტ-წ ქუჩა
ტ-ჭ ქუჩა
ტ-ხ ქუჩა
ტ-ჯ ქუჩა
ტ-ჰ ქუჩა
უ-ა ქუჩა
უ-ბ ქუჩა
უ-გ ქუჩა
უ-დ ქუჩა
უ-ე ქუჩა
უ-ვ ქუჩა
უ-ზ ქუჩა
უ-თ ქუჩა
უ-ი ქუჩა
უ-კ ქუჩა
უ-ლ ქუჩა
უ-მ ქუჩა
უ-ნ ქუჩა
უ-ო ქუჩა
უ-პ ქუჩა
უ-ჟ ქუჩა
უ-რ ქუჩა
უ-ს ქუჩა
უ-ტ ქუჩა
უ-უ ქუჩა
უ-ფ ქუჩა
უ-ქ ქუჩა
უ-ღ ქუჩა
უ-ყ ქუჩა
უ-შ ქუჩა
უ-ჩ ქუჩა
უ-ც ქუჩა
უ-ძ ქუჩა
უ-წ ქუჩა
უ-ჭ ქუჩა
უ-ხ ქუჩა
უ-ჯ ქუჩა
უ-ჰ ქუჩა
ფ-ა ქუჩა
ფ-ბ ქუჩა
ფ-გ ქუჩა
ფ-დ ქუჩა
ფ-ე ქუჩა
ფ-ვ ქუჩა
ფ-ზ ქუჩა
ფ-თ ქუჩა
ფ-ი ქუჩა
ფ-კ ქუჩა
ფ-ლ ქუჩა
ფ-მ ქუჩა
ფ-ნ ქუჩა
ფ-ო ქუჩა
ფ-პ ქუჩა
ფ-ჟ ქუჩა
ფ-რ ქუჩა
ფ-ს ქუჩა
ფ-ტ ქუჩა
ფ-უ ქუჩა
ფ-ფ ქუჩა
ფ-ქ ქუჩა
ფ-ღ ქუჩა
ფ-ყ ქუჩა
ფ-შ ქუჩა
ფ-ჩ ქუჩა
ფ-ც ქუჩა
ფ-ძ ქუჩა
ფ-წ ქუჩა
ფ-ჭ ქუჩა
ფ-ხ ქუჩა
ფ-ჯ ქუჩა
ფ-ჰ ქუჩა
ქ-ა ქუჩა
ქ-ბ ქუჩა
ქ-გ ქუჩა
ქ-დ ქუჩა
ქ-ე ქუჩა
ქ-ვ ქუჩა
ქ-ზ ქუჩა
ქ-თ ქუჩა
ქ-ი ქუჩა
ქ-კ ქუჩა
ქ-ლ ქუჩა
ქ-მ ქუჩა
ქ-ნ ქუჩა
ქ-ო ქუჩა
ქ-პ ქუჩა
ქ-ჟ ქუჩა
ქ-რ ქუჩა
ქ-ს ქუჩა
ქ-ტ ქუჩა
ქ-უ ქუჩა
ქ-ფ ქუჩა
ქ-ქ ქუჩა
ქ-ღ ქუჩა
ქ-ყ ქუჩა
ქ-შ ქუჩა
ქ-ჩ ქუჩა
ქ-ც ქუჩა
ქ-ძ ქუჩა
ქ-წ ქუჩა
ქ-ჭ ქუჩა
ქ-ხ ქუჩა
ქ-ჯ ქუჩა
ქ-ჰ ქუჩა
ღ-ა ქუჩა
ღ-ბ ქუჩა
ღ-გ ქუჩა
ღ-დ ქუჩა
ღ-ე ქუჩა
ღ-ვ ქუჩა
ღ-ზ ქუჩა
ღ-თ ქუჩა
ღ-ი ქუჩა
ღ-კ ქუჩა
ღ-ლ ქუჩა
ღ-მ ქუჩა
ღ-ნ ქუჩა
ღ-ო ქუჩა
ღ-პ ქუჩა
ღ-ჟ ქუჩა
ღ-რ ქუჩა
ღ-ს ქუჩა
ღ-ტ ქუჩა
ღ-უ ქუჩა
ღ-ფ ქუჩა
ღ-ქ ქუჩა
ღ-ღ ქუჩა
ღ-ყ ქუჩა
ღ-შ ქუჩა
ღ-ჩ ქუჩა
ღ-ც ქუჩა
ღ-ძ ქუჩა
ღ-წ ქუჩა
ღ-ჭ ქუჩა
ღ-ხ ქუჩა
ღ-ჯ ქუჩა
ღ-ჰ ქუჩა
ყ-ა ქუჩა
ყ-ბ ქუჩა
ყ-გ ქუჩა
ყ-დ ქუჩა
ყ-ე ქუჩა
ყ-ვ ქუჩა
ყ-ზ ქუჩა
ყ-თ ქუჩა
ყ-ი ქუჩა
ყ-კ ქუჩა
ყ-ლ ქუჩა
ყ-მ ქუჩა
ყ-ნ ქუჩა
ყ-ო ქუჩა
ყ-პ ქუჩა
ყ-ჟ ქუჩა
ყ-რ ქუჩა
ყ-ს ქუჩა
ყ-ტ ქუჩა
ყ-უ ქუჩა
ყ-ფ ქუჩა
ყ-ქ ქუჩა
ყ-ღ ქუჩა
ყ-ყ ქუჩა
ყ-შ ქუჩა
ყ-ჩ ქუჩა
ყ-ც ქუჩა
ყ-ძ ქუჩა
ყ-წ ქუჩა
ყ-ჭ ქუჩა
ყ-ხ ქუჩა
ყ-ჯ ქუჩა
ყ-ჰ ქუჩა
შ-ა ქუჩა
შ-ბ ქუჩა
შ-გ ქუჩა
შ-დ ქუჩა
შ-ე ქუჩა
შ-ვ ქუჩა
შ-ზ ქუჩა
შ-თ ქუჩა
შ-ი ქუჩა
შ-კ ქუჩა
შ-ლ ქუჩა
შ-მ ქუჩა
შ-ნ ქუჩა
შ-ო ქუჩა
შ-პ ქუჩა
შ-ჟ ქუჩა
შ-რ ქუჩა
შ-ს ქუჩა
შ-ტ ქუჩა
შ-უ ქუჩა
შ-ფ ქუჩა
შ-ქ ქუჩა
შ-ღ ქუჩა
შ-ყ ქუჩა
შ-შ ქუჩა
შ-ჩ ქუჩა
შ-ც ქუჩა
შ-ძ ქუჩა
შ-წ ქუჩა
შ-ჭ ქუჩა
შ-ხ ქუჩა
შ-ჯ ქუჩა
შ-ჰ ქუჩა
ჩ-ა ქუჩა
ჩ-ბ ქუჩა
ჩ-გ ქუჩა
ჩ-დ ქუჩა
ჩ-ე ქუჩა
ჩ-ვ ქუჩა
ჩ-ზ ქუჩა
ჩ-თ ქუჩა
ჩ-ი ქუჩა
ჩ-კ ქუჩა
ჩ-ლ ქუჩა
ჩ-მ ქუჩა
ჩ-ნ ქუჩა
ჩ-ო ქუჩა
ჩ-პ ქუჩა
ჩ-ჟ ქუჩა
ჩ-რ ქუჩა
ჩ-ს ქუჩა
ჩ-ტ ქუჩა
ჩ-უ ქუჩა
ჩ-ფ ქუჩა
ჩ-ქ ქუჩა
ჩ-ღ ქუჩა
ჩ-ყ ქუჩა
ჩ-შ ქუჩა
ჩ-ჩ ქუჩა
ჩ-ც ქუჩა
ჩ-ძ ქუჩა
ჩ-წ ქუჩა
ჩ-ჭ ქუჩა
ჩ-ხ ქუჩა
ჩ-ჯ ქუჩა
ჩ-ჰ ქუჩა
ც-ა ქუჩა
ც-ბ ქუჩა
ც-გ ქუჩა
ც-დ ქუჩა
ც-ე ქუჩა
ც-ვ ქუჩა
ც-ზ ქუჩა
ც-თ ქუჩა
ც-ი ქუჩა
ც-კ ქუჩა
ც-ლ ქუჩა
ც-მ ქუჩა
ც-ნ ქუჩა
ც-ო ქუჩა
ც-პ ქუჩა
ც-ჟ ქუჩა
ც-რ ქუჩა
ც-ს ქუჩა
ც-ტ ქუჩა
ც-უ ქუჩა
ც-ფ ქუჩა
ც-ქ ქუჩა
ც-ღ ქუჩა
ც-ყ ქუჩა
ც-შ ქუჩა
ც-ჩ ქუჩა
ც-ც ქუჩა
ც-ძ ქუჩა
ც-წ ქუჩა
ც-ჭ ქუჩა
ც-ხ ქუჩა
ც-ჯ ქუჩა
ც-ჰ ქუჩა
ძ-ა ქუჩა
ძ-ბ ქუჩა
ძ-გ ქუჩა
ძ-დ ქუჩა
ძ-ე ქუჩა
ძ-ვ ქუჩა
ძ-ზ ქუჩა
ძ-თ ქუჩა
ძ-ი ქუჩა
ძ-კ ქუჩა
ძ-ლ ქუჩა
ძ-მ ქუჩა
ძ-ნ ქუჩა
ძ-ო ქუჩა
ძ-პ ქუჩა
ძ-ჟ ქუჩა
ძ-რ ქუჩა
ძ-ს ქუჩა
ძ-ტ ქუჩა
ძ-უ ქუჩა
ძ-ფ ქუჩა
ძ-ქ ქუჩა
ძ-ღ ქუჩა
ძ-ყ ქუჩა
ძ-შ ქუჩა
ძ-ჩ ქუჩა
ძ-ც ქუჩა
ძ-ძ ქუჩა
ძ-წ ქუჩა
ძ-ჭ ქუჩა
ძ-ხ ქუჩა
ძ-ჯ ქუჩა
ძ-ჰ ქუჩა
წ-ა ქუჩა
წ-ბ ქუჩა
წ-გ ქუჩა
წ-დ ქუჩა
წ-ე ქუჩა
წ-ვ ქუჩა
წ-ზ ქუჩა
წ-თ ქუჩა
წ-ი ქუჩა
წ-კ ქუჩა
წ-ლ ქუჩა
წ-მ ქუჩა
წ-ნ ქუჩა
წ-ო ქუჩა
წ-პ ქუჩა
წ-ჟ ქუჩა
წ-რ ქუჩა
წ-ს ქუჩა
წ-ტ ქუჩა
წ-უ ქუჩა
წ-ფ ქუჩა
წ-ქ ქუჩა
წ-ღ ქუჩა
წ-ყ ქუჩა
წ-შ ქუჩა
წ-ჩ ქუჩა
წ-ც ქუჩა
წ-ძ ქუჩა
წ-წ ქუჩა
წ-ჭ ქუჩა
წ-ხ ქუჩა
წ-ჯ ქუჩა
წ-ჰ ქუჩა
ჭ-ა ქუჩა
ჭ-ბ ქუჩა
ჭ-გ ქუჩა
ჭ-დ ქუჩა
ჭ-ე ქუჩა
ჭ-ვ ქუჩა
ჭ-ზ ქუჩა
ჭ-თ ქუჩა
ჭ-ი ქუჩა
ჭ-კ ქუჩა
ჭ-ლ ქუჩა
ჭ-მ ქუჩა
ჭ-ნ ქუჩა
ჭ-ო ქუჩა
ჭ-პ ქუჩა
ჭ-ჟ ქუჩა
ჭ-რ ქუჩა
ჭ-ს ქუჩა
ჭ-ტ ქუჩა
ჭ-უ ქუჩა
ჭ-ფ ქუჩა
ჭ-ქ ქუჩა
ჭ-ღ ქუჩა
ჭ-ყ ქუჩა
ჭ-შ ქუჩა
ჭ-ჩ ქუჩა
ჭ-ც ქუჩა
ჭ-ძ ქუჩა
ჭ-წ ქუჩა
ჭ-ჭ ქუჩა
ჭ-ხ ქუჩა
ჭ-ჯ ქუჩა
ჭ-ჰ ქუჩა
ხ-ა ქუჩა
ხ-ბ ქუჩა
ხ-გ ქუჩა
ხ-დ ქუჩა
ხ-ე ქუჩა
ხ-ვ ქუჩა
ხ-ზ ქუჩა
ხ-თ ქუჩა
ხ-ი ქუჩა
ხ-კ ქუჩა
ხ-ლ ქუჩა
ხ-მ ქუჩა
ხ-ნ ქუჩა
ხ-ო ქუჩა
ხ-პ ქუჩა
ხ-ჟ ქუჩა
ხ-რ ქუჩა
ხ-ს ქუჩა
ხ-ტ ქუჩა
ხ-უ ქუჩა
ხ-ფ ქუჩა
ხ-ქ ქუჩა
ხ-ღ ქუჩა
ხ-ყ ქუჩა
ხ-შ ქუჩა
ხ-ჩ ქუჩა
ხ-ც ქუჩა
ხ-ძ ქუჩა
ხ-წ ქუჩა
ხ-ჭ ქუჩა
ხ-ხ ქუჩა
ხ-ჯ ქუჩა
ხ-ჰ ქუჩა
ჯ-ა ქუჩა
ჯ-ბ ქუჩა
ჯ-გ ქუჩა
ჯ-დ ქუჩა
ჯ-ე ქუჩა
ჯ-ვ ქუჩა
ჯ-ზ ქუჩა
ჯ-თ ქუჩა
ჯ-ი ქუჩა
ჯ-კ ქუჩა
ჯ-ლ ქუჩა
ჯ-მ ქუჩა
ჯ-ნ ქუჩა
ჯ-ო ქუჩა
ჯ-პ ქუჩა
ჯ-ჟ ქუჩა
ჯ-რ ქუჩა
ჯ-ს ქუჩა
ჯ-ტ ქუჩა
ჯ-უ ქუჩა
ჯ-ფ ქუჩა
ჯ-ქ ქუჩა
ჯ-ღ ქუჩა
ჯ-ყ ქუჩა
ჯ-შ ქუჩა
ჯ-ჩ ქუჩა
ჯ-ც ქუჩა
ჯ-ძ ქუჩა
ჯ-წ ქუჩა
ჯ-ჭ ქუჩა
ჯ-ხ ქუჩა
ჯ-ჯ ქუჩა
ჯ-ჰ ქუჩა
ჰ-ა ქუჩა
ჰ-ბ ქუჩა
ჰ-გ ქუჩა
ჰ-დ ქუჩა
ჰ-ე ქუჩა
ჰ-ვ ქუჩა
ჰ-ზ ქუჩა
ჰ-თ ქუჩა
ჰ-ი ქუჩა
ჰ-კ ქუჩა
ჰ-ლ ქუჩა
ჰ-მ ქუჩა
ჰ-ნ ქუჩა
ჰ-ო ქუჩა
ჰ-პ ქუჩა
ჰ-ჟ ქუჩა
ჰ-რ ქუჩა
ჰ-ს ქუჩა
ჰ-ტ ქუჩა
ჰ-უ ქუჩა
ჰ-ფ ქუჩა
ჰ-ქ ქუჩა
ჰ-ღ ქუჩა
ჰ-ყ ქუჩა
ჰ-შ ქუჩა
ჰ-ჩ ქუჩა
ჰ-ც ქუჩა
ჰ-ძ ქუჩა
ჰ-წ ქუჩა
ჰ-ჭ ქუჩა
ჰ-ხ ქუჩა
ჰ-ჯ ქუჩა
ჰ-ჰ ქუჩა

ბეშაძ -3.15 ნიშნულის. ა 1-100

ზედნიერი

ზოგიერთ ამოშავებას ყ-ის. ნიშნულის ვ-ის.
ნიშნულის ტიპიური ბაზისური ნაწილი
ანათვალის ფარგლები ტოპოგეოდეზიური

გეგმა 0.00 ნიშნულზე (1 სართული). მ 1-100



შენიშვნები

ზომები მოცემულია სმ-ში, ნიშნულები მ-ში;
წინამდებარე ფურცელი განხილული იქნას არქიტექტურულ ფურცლებთან ერთად;
წყლის გადასაყვანი ღარის ქანობი შეადგენს 1-2%

მრავალფუნქციური კომპლექსი ქეთევან წამებულის ქუჩაზე

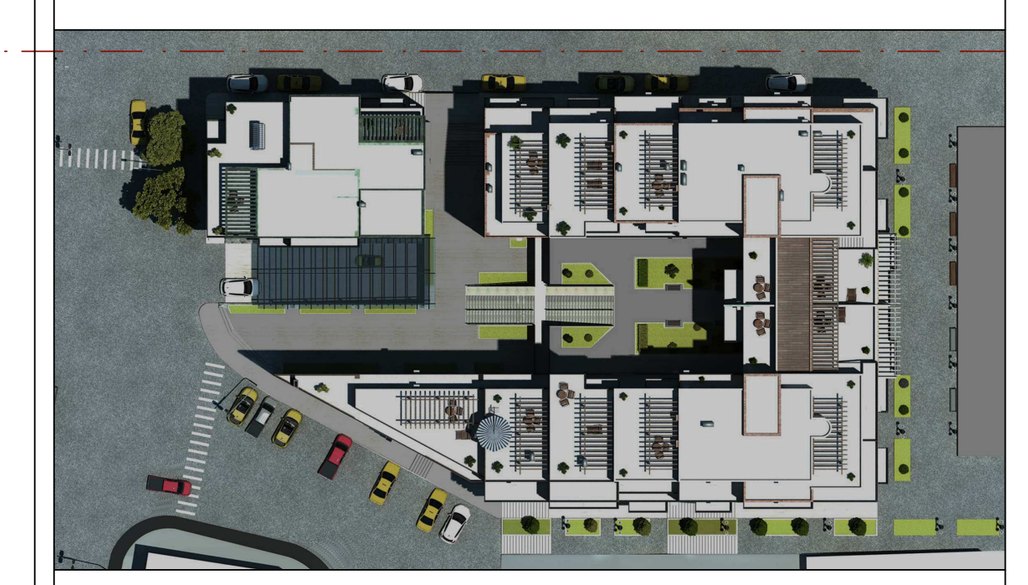

1 სართული 0.00 ნიშნულზე

- კომერციული №1 – ფართით 78.0 მ²
- კომერციული №2 – ფართით 1036.5 მ²
- კომერციული №3 – ფართით 84.5 მ²
- კომერციული №4 – ფართით 62.9 მ²
- კომერციული №5 – ფართით 96.7 მ²

შ.პ.ს. "არდუ"

"ARDU" Ltd

- არქიტექტურა
- დიზაინი
- უძრავი ქონება

თანამდებობა	სახელი, გვარი	ხელმოწერა
დირექტორი	გ. ბოკუჩავა	
პრ.მთ.არქიტექტ.	გ. ბოკუჩავა	
ავტორები	გ. ბოკუჩავა	
	მ. ხომერიკი	
შეასრულა	ნ. ბოჭორიშვილი	

თარიღი	ფურცლის №	ფ. რაოდენობა

გეგმა 3.60 ნიშნულზე (2 სართული). მ 1-100

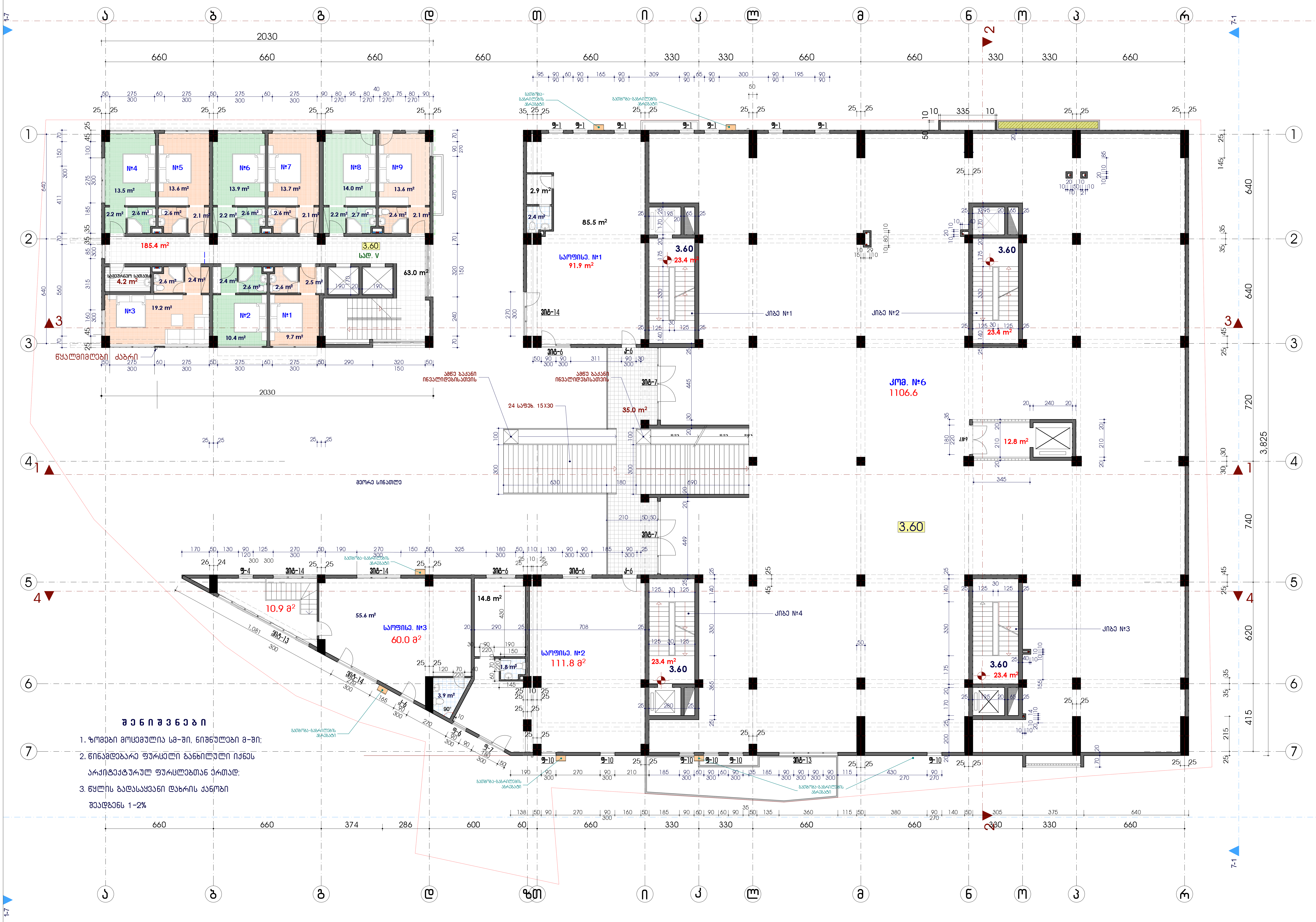

შენიშვნები

1. ზომები მოცემულია სმ-ში, ნიშნულები მ-ში;
2. წინამდებარე ფურცელი განხილული იქნეს არქიტექტურულ ფურცლებთან ერთად;
3. წყლის გადასაყვანი ღარის ქანობი შეადგენს 1-2%

მრავალფუნქციური კომპლექსი

ქეთევან წამებულის ქუჩაზე



2 სართული 3.60 ნიშნულზე

კომერციული №6 – ფართით 1106.6 მ²

საოფისე №1 – ფართით 91.9 მ²

საოფისე №2 – ფართით 111.8 მ²

საოფისე №3 – ფართით 60.0 მ²

სართულის გეგმა +3.60 ნიშნულზე მ 1:100

შ.პ.ს. "არდუ"

"ARDU" Ltd

- არქიტექტურა
- დიზაინი
- უძრავი ქონება

თანამდებობა	სახელი, გვარი	ხელმოწერა
დირექტორი	გ. ბოკუჩავა	
პრ.მთ.არქიტექტ.	გ. ბოკუჩავა	
ავტორები	გ. ბოკუჩავა	
	მ. ხომერიკი	
შეასრულა	ნ. ბოჭორიშვილი	

თარიღი	ფურცლის №	ფ. რაოდენობა

გეგმა 7.20 ნიშნულზე (3 სართული). მ 1-100

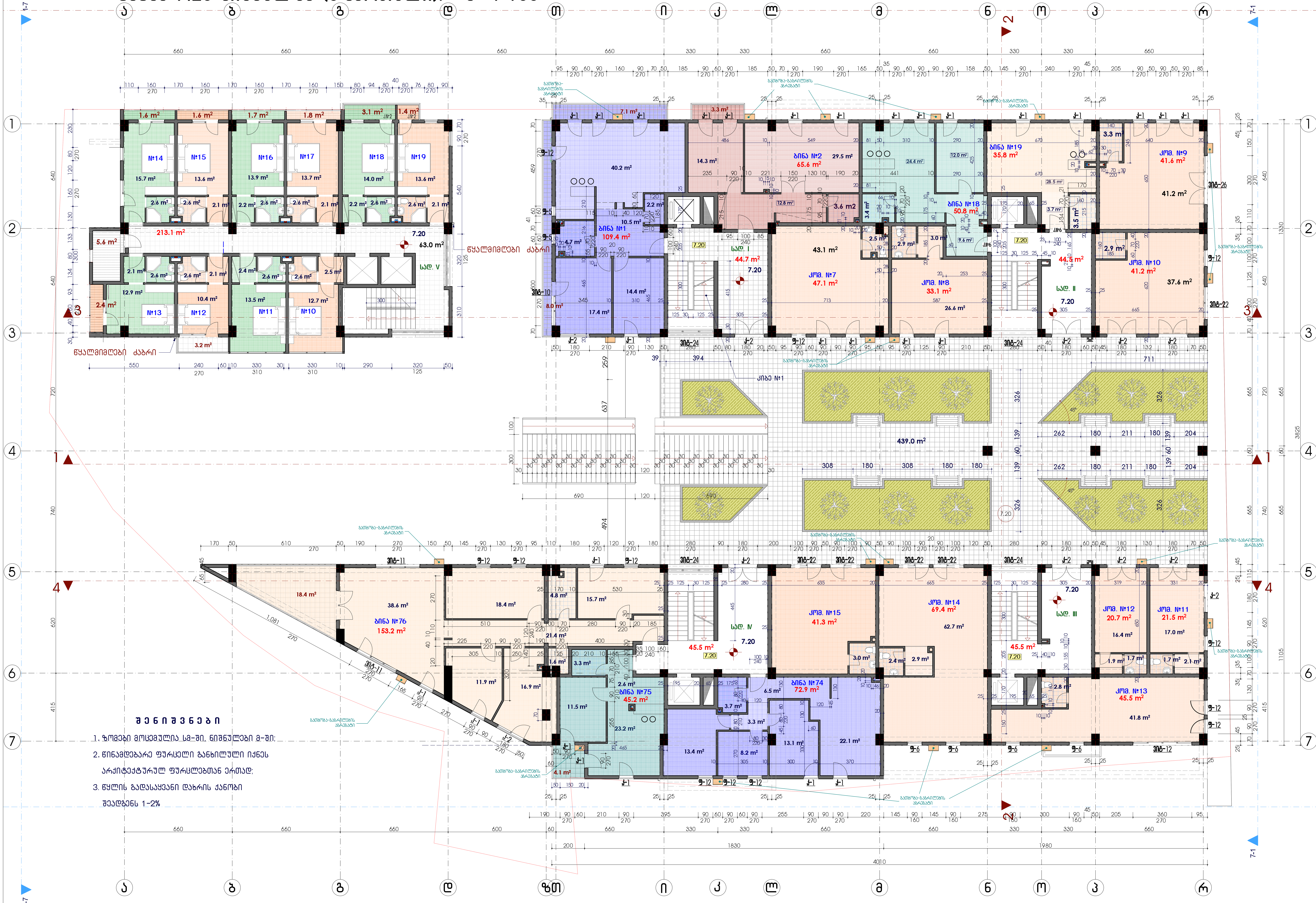

შ ე ნ ი შ ვ ნ ე ბ ი

1. ზომები მოცემულია სმ-ში, ნიშნულები მ-ში;
2. წინამდებარე ფურცელი განხილული იქნეს არქიტექტურულ ფურცლებთან ერთად;
3. წყლის გადასაყვანი დახრის ქანობი შეადგენს 1-2%

მრავალფუნქციური კომპლექსი ქეთევან წამებულის ქუჩაზე



3 სართული 7.20 ნიშნულზე

- ბინა №1 – ფართით 109.4 მ² (მ.შ. საცხოვრებელი ფართი 94.3 მ², საზაფხულო ფართი 15.1 მ²)
- ბინა №2 – ფართით 65.6 მ² (მ.შ. საცხოვრებელი ფართი 62.3 მ², საზაფხულო ფართი 3.3 მ²)
- ბინა №18 – ფართით 50.8 მ²
- ბინა №19 – ფართით 35.8 მ²
- ბინა №74 – ფართით 72.9 მ²
- ბინა №75 – ფართით 45.2 მ² (მ.შ. საცხოვრებელი ფართი 41.1 მ², საზაფხულო ფართი 4.1 მ²)
- ბინა №76 – ფართით 153.2 მ² (მ.შ. საცხოვრებელი ფართი 134.8 მ², საზაფხულო ფართი 18.4 მ²)

- კომერციული №7 – ფართით 47.1 მ²
- კომერციული №8 – ფართით 33.1 მ²
- კომერციული №9 – ფართით 41.6 მ²
- კომერციული №10 – ფართით 41.2 მ²
- კომერციული №11 – ფართით 21.5 მ²
- კომერციული №12 – ფართით 20.7 მ²
- კომერციული №13 – ფართით 45.5 მ²
- კომერციული №14 – ფართით 69.4 მ²
- კომერციული №15 – ფართით 41.3 მ²

შ.პ.ს. "არდუ"
"ARDU" Ltd
- არქიტექტურა
- დიზაინი
- უძრავი ქონება

თანამდებობა	სახელი, გვარი	ხელმოწერა
დირექტორი	გ. ბოკუჩავა	
პრ.მთ.არქიტექტ.	გ. ბოკუჩავა	
ავტორები	გ. ბოკუჩავა	
	მ. ხომერიკი	
შეასრულა	ნ. ბოჭორიშვილი	

თარიღი	ფურცლის №	ფ. რაოდენობა

გეგმა 10.50 ნიშნულზე (4 სართული). მ 1-100



შენიშვნები

1. ზომები მოცემულია სმ-ში, ნიშნულები მ-ში;
2. წინამდებარე ფურცელი განხილული იქნეს არქიტექტურულ ფურცლებთან ერთად;
3. წყლის გადასაყვანი დახრის ქანობი შეადგენს 1-2%

მრავალფუნქციური კომპლექსი

ქუთაისი წამებულის ქუჩაზე



4 სართული 10.50 ნიშნულზე

- ბინა №3 - ფარდობი 72.3 მ² (მ.შ. საცხოვრებელი ფარდობი 69.0 მ², საერთო სარგებლობის ფარდობი 3.3 მ²)
- ბინა №4 - ფარდობი 53.6 მ² (მ.შ. საცხოვრებელი ფარდობი 50.3 მ², საერთო სარგებლობის ფარდობი 3.3 მ²)
- ბინა №5 - ფარდობი 55.0 მ²
- ბინა №6 - ფარდობი 52.1 მ²
- ბინა №20 - ფარდობი 37.6 მ²
- ბინა №21 - ფარდობი 44.2 მ² (მ.შ. საცხოვრებელი ფარდობი 40.9 მ², საერთო სარგებლობის ფარდობი 3.3 მ²)
- ბინა №22 - ფარდობი 31.2 მ² (მ.შ. საცხოვრებელი ფარდობი 29.5 მ², საერთო სარგებლობის ფარდობი 1.7 მ²)
- ბინა №23 - ფარდობი 43.9 მ² (მ.შ. საცხოვრებელი ფარდობი 42.2 მ², საერთო სარგებლობის ფარდობი 1.7 მ²)
- ბინა №24 - ფარდობი 60.4 მ²
- ბინა №49 - ფარდობი 58.9 მ²
- ბინა №50 - ფარდობი 73.7 მ²
- ბინა №51 - ფარდობი 82.2 მ²
- ბინა №77 - ფარდობი 44.6 მ²
- ბინა №78 - ფარდობი 51.1 მ² (მ.შ. საცხოვრებელი ფარდობი 46.8 მ², საერთო სარგებლობის ფარდობი 4.3 მ²)
- ბინა №79 - ფარდობი 43.1 მ²
- ბინა №80 - ფარდობი 45.2 მ² (მ.შ. საცხოვრებელი ფარდობი 41.1 მ², საერთო სარგებლობის ფარდობი 4.1 მ²)
- ბინა №81 - ფარდობი 153.2 მ² (მ.შ. საცხოვრებელი ფარდობი 134.8 მ², საერთო სარგებლობის ფარდობი 18.4 მ²)

სარდულის ტიპი +10.50 ნიშნულზე მ 1:100

a-r

შპს "არდუ"

"ARDU" Ltd

- არქიტექტურა
- დიზაინი
- პროექტი ჭრელია

მთავარპროექტი	ხარებაშვილი ლევანი	
ხელმძღვანელი	მ. ბერაძიანია	
პროექტირების	მ. ბერაძიანია	
პროექტირების	მ. ბერაძიანია	
ტექნიკური	მ. ხუციშვილი	
შემსრულა	ნ. ალფოროშვილი	

ობიექტი	ფურცლის №	ფ. დასახელება

გეგმა 13.80 ნიშნულზე (5 სართული). მ 1-100



შ ე ნ ი შ ვ ნ ე ბ ი

1. ზომები მოცემულია სმ-ში, ნიშნულები მ-ში;
2. წინამდებარე ფურცელი განხილული იქნეს არქიტექტურულ ფურცლებთან ერთად;
3. წყლის გადასაყვანი დახრის ქანობი შეადგენს 1-2%

მრავალფუნქციური კომპლექსი ქეთევან წამებულის ქუჩაზე



5 სართული 13.80 ნიშნულზე

- ბინა №7 – ფართით 74.4 მ² (მ.შ. საცხოვრებელი ფართი 71.1 მ², საზაფხულო ფართი 3.3 მ²)
- ბინა №8 – ფართით 52.1 მ² (მ.შ. საცხოვრებელი ფართი 48.8 მ², საზაფხულო ფართი 3.3 მ²)
- ბინა №9 – ფართით 62.5 მ²
- ბინა №10 – ფართით 44.2 მ²
- ბინა №25 – ფართით 91.2 მ² (მ.შ. საცხოვრებელი ფართი 87.9 მ², საზაფხულო ფართი 3.3 მ²)
- ბინა №26 – ფართით 75.2 მ² (მ.შ. საცხოვრებელი ფართი 65.4 მ², საზაფხულო ფართი 9.8 მ²)
- ბინა №27 – ფართით 71.0 მ² (მ.შ. საცხოვრებელი ფართი 67.3 მ², საზაფხულო ფართი 3.7 მ²)
- ბინა №28 – ფართით 110.9 მ² (მ.შ. საცხოვრებელი ფართი 99.2 მ², საზაფხულო ფართი 11.7 მ²)
- ბინა №52 – ფართით 106.0 მ² (მ.შ. საცხოვრებელი ფართი 94.3 მ², საზაფხულო ფართი 11.7 მ²)
- ბინა №53 – ფართით 59.4 მ² (მ.შ. საცხოვრებელი ფართი 55.7 მ², საზაფხულო ფართი 3.7 მ²)
- ბინა №54 – ფართით 69.7 მ² (მ.შ. საცხოვრებელი ფართი 65.7 მ², საზაფხულო ფართი 4.0 მ²)
- ბინა №55 – ფართით 100.2 მ² (მ.შ. საცხოვრებელი ფართი 96.2 მ², საზაფხულო ფართი 4.0 მ²)
- ბინა №82 – ფართით 60.9 მ²
- ბინა №83 – ფართით 82.7 მ² (მ.შ. საცხოვრებელი ფართი 78.4 მ², საზაფხულო ფართი 4.3 მ²)
- ბინა №84 – ფართით 45.2 მ² (მ.შ. საცხოვრებელი ფართი 41.1 მ², საზაფხულო ფართი 4.1 მ²)
- ბინა №85 – ფართით 153.1 მ² (მ.შ. საცხოვრებელი ფართი 134.7 მ², საზაფხულო ფართი 18.4 მ²)

შ.პ.ს. "არდუ"

"ARDU" Ltd

- არქიტექტურა
- დიზაინი
- უძრავი ქონება

თანამდებობა	სახელი, გვარი	ხელმოწერა
დირექტორი	გ. ბოკუჩავა	
პრ.მთ.არქიტექტ.	გ. ბოკუჩავა	
ავტორები	გ. ბოკუჩავა	
	ბ. ხომერიკი	
შეასრულა	ნ. ბოჭორიშვილი	

თარიღი	ფურცლის №	ფ. რაოდენობა

ՀԱՐԿԱՅԻՆ ՀԱՐԿԱՅԻՆ ՀԱՐԿԱՅԻՆ

Ճարտարապետական լուծումներ

Հատակագիծ 20.40 ճոճանցքով (7 կամուրջ) ø 1-100

1. Կոմունալ ենթակառուցվածքների ց-ան. ճոճանցքներ
2. Ճոճանցքների հատակագծային դիրքավորումը նախնական է և ենթակա է ճշգրտման ըստ տեղանքի
3. Ելքային աստիճանների քանակը և չափերը ճշգրտել ըստ ճարտարապետական մասի
ճոճանցքեր 1-2%

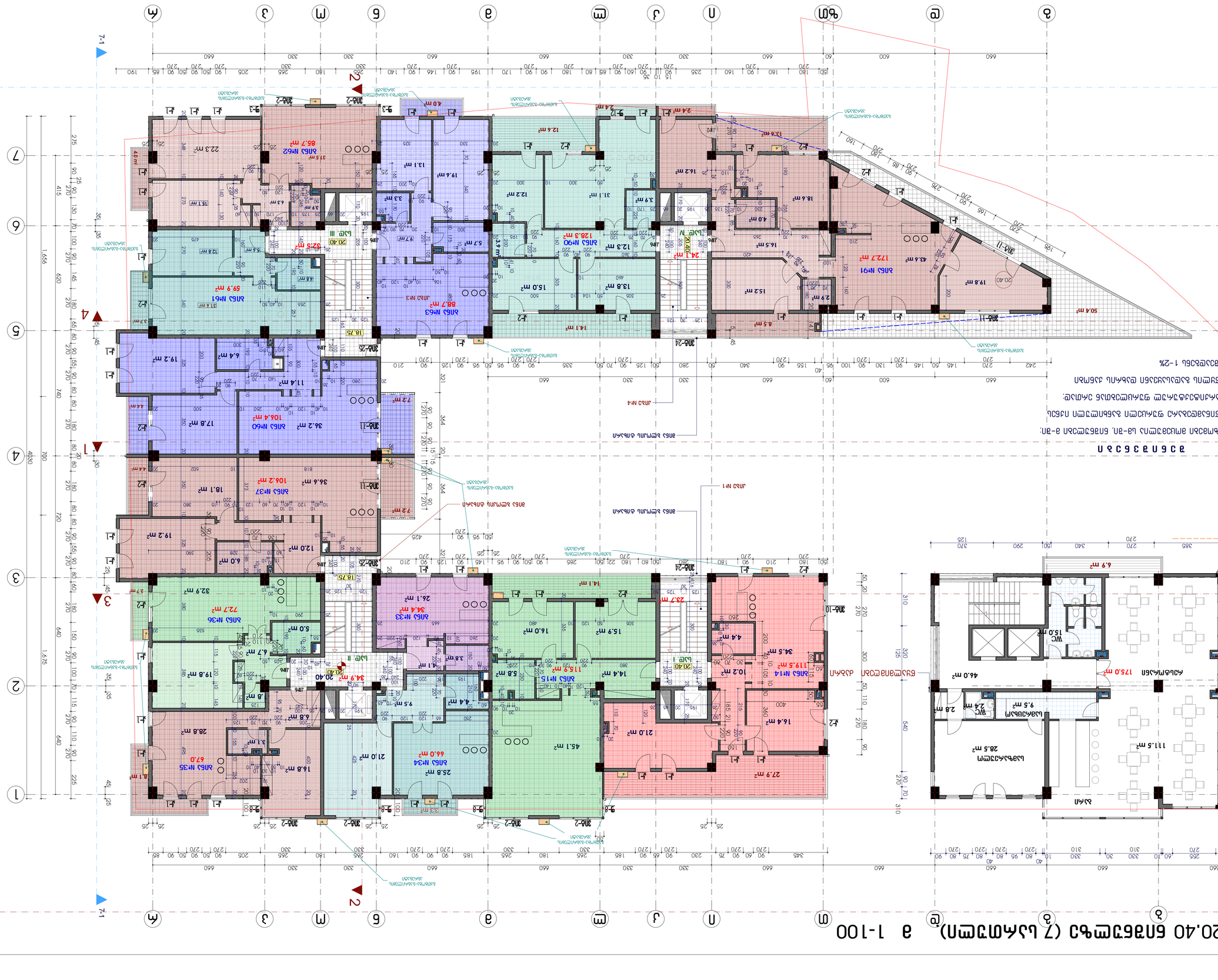

Ճոճանցքեր

1. Կոմունալ ենթակառուցվածքների ց-ան. ճոճանցքներ
2. Ճոճանցքների հատակագծային դիրքավորումը նախնական է և ենթակա է ճշգրտման ըստ տեղանքի
3. Ելքային աստիճանների քանակը և չափերը ճշգրտել ըստ ճարտարապետական մասի
ճոճանցքեր 1-2%



Ճոճանցքների ամրացման մանրամասներ

Ճարտարապետական մասի հետ համատեղ կատարվող աշխատանքների ծավալների ցանկ

Ծածկագիր	Տեսակ, նկարագրություն	Չափման միավոր
ՀՀՍՆ 15-01-2020	Ներքին ջրմուղ	1
ՀՀՍՆ 15-02-2020	Ներքին ջրատարներ	1
ՀՀՍՆ 15-03-2020	Ներքին ջրատարներ	1
ՀՀՍՆ 15-04-2020	Ներքին ջրատարներ	1
ՀՀՍՆ 15-05-2020	Ներքին ջրատարներ	1
ՀՀՍՆ 15-06-2020	Ներքին ջրատարներ	1
ՀՀՍՆ 15-07-2020	Ներքին ջրատարներ	1
ՀՀՍՆ 15-08-2020	Ներքին ջրատարներ	1
ՀՀՍՆ 15-09-2020	Ներքին ջրատարներ	1
ՀՀՍՆ 15-10-2020	Ներքին ջրատարներ	1
ՀՀՍՆ 15-11-2020	Ներքին ջրատարներ	1
ՀՀՍՆ 15-12-2020	Ներքին ջրատարներ	1
ՀՀՍՆ 15-13-2020	Ներքին ջրատարներ	1
ՀՀՍՆ 15-14-2020	Ներքին ջրատարներ	1
ՀՀՍՆ 15-15-2020	Ներքին ջրատարներ	1
ՀՀՍՆ 15-16-2020	Ներքին ջրատարներ	1
ՀՀՍՆ 15-17-2020	Ներքին ջրատարներ	1
ՀՀՍՆ 15-18-2020	Ներքին ջրատարներ	1
ՀՀՍՆ 15-19-2020	Ներքին ջրատարներ	1
ՀՀՍՆ 15-20-2020	Ներքին ջրատարներ	1
ՀՀՍՆ 15-21-2020	Ներքին ջրատարներ	1
ՀՀՍՆ 15-22-2020	Ներքին ջրատարներ	1
ՀՀՍՆ 15-23-2020	Ներքին ջրատարներ	1
ՀՀՍՆ 15-24-2020	Ներքին ջրատարներ	1
ՀՀՍՆ 15-25-2020	Ներքին ջրատարներ	1
ՀՀՍՆ 15-26-2020	Ներքին ջրատարներ	1
ՀՀՍՆ 15-27-2020	Ներքին ջրատարներ	1
ՀՀՍՆ 15-28-2020	Ներքին ջրատարներ	1
ՀՀՍՆ 15-29-2020	Ներքին ջրատարներ	1
ՀՀՍՆ 15-30-2020	Ներքին ջրատարներ	1
ՀՀՍՆ 15-31-2020	Ներքին ջրատարներ	1
ՀՀՍՆ 15-32-2020	Ներքին ջրատարներ	1
ՀՀՍՆ 15-33-2020	Ներքին ջրատարներ	1
ՀՀՍՆ 15-34-2020	Ներքին ջրատարներ	1
ՀՀՍՆ 15-35-2020	Ներքին ջրատարներ	1
ՀՀՍՆ 15-36-2020	Ներքին ջրատարներ	1
ՀՀՍՆ 15-37-2020	Ներքին ջրատարներ	1
ՀՀՍՆ 15-38-2020	Ներքին ջրատարներ	1
ՀՀՍՆ 15-39-2020	Ներքին ջրատարներ	1
ՀՀՍՆ 15-40-2020	Ներքին ջրատարներ	1
ՀՀՍՆ 15-41-2020	Ներքին ջրատարներ	1
ՀՀՍՆ 15-42-2020	Ներքին ջրատարներ	1
ՀՀՍՆ 15-43-2020	Ներքին ջրատարներ	1
ՀՀՍՆ 15-44-2020	Ներքին ջրատարներ	1
ՀՀՍՆ 15-45-2020	Ներքին ջրատարներ	1
ՀՀՍՆ 15-46-2020	Ներքին ջրատարներ	1
ՀՀՍՆ 15-47-2020	Ներքին ջրատարներ	1
ՀՀՍՆ 15-48-2020	Ներքին ջրատարներ	1
ՀՀՍՆ 15-49-2020	Ներքին ջրատարներ	1
ՀՀՍՆ 15-50-2020	Ներքին ջրատարներ	1
ՀՀՍՆ 15-51-2020	Ներքին ջրատարներ	1
ՀՀՍՆ 15-52-2020	Ներքին ջրատարներ	1
ՀՀՍՆ 15-53-2020	Ներքին ջրատարներ	1
ՀՀՍՆ 15-54-2020	Ներքին ջրատարներ	1
ՀՀՍՆ 15-55-2020	Ներքին ջրատարներ	1
ՀՀՍՆ 15-56-2020	Ներքին ջրատարներ	1
ՀՀՍՆ 15-57-2020	Ներքին ջրատարներ	1
ՀՀՍՆ 15-58-2020	Ներքին ջրատարներ	1
ՀՀՍՆ 15-59-2020	Ներքին ջրատարներ	1
ՀՀՍՆ 15-60-2020	Ներքին ջրատարներ	1
ՀՀՍՆ 15-61-2020	Ներքին ջրատարներ	1
ՀՀՍՆ 15-62-2020	Ներքին ջրատարներ	1
ՀՀՍՆ 15-63-2020	Ներքին ջրատարներ	1
ՀՀՍՆ 15-64-2020	Ներքին ջրատարներ	1
ՀՀՍՆ 15-65-2020	Ներքին ջրատարներ	1
ՀՀՍՆ 15-66-2020	Ներքին ջրատարներ	1
ՀՀՍՆ 15-67-2020	Ներքին ջրատարներ	1
ՀՀՍՆ 15-68-2020	Ներքին ջրատարներ	1
ՀՀՍՆ 15-69-2020	Ներքին ջրատարներ	1
ՀՀՍՆ 15-70-2020	Ներքին ջրատարներ	1
ՀՀՍՆ 15-71-2020	Ներքին ջրատարներ	1
ՀՀՍՆ 15-72-2020	Ներքին ջրատարներ	1
ՀՀՍՆ 15-73-2020	Ներքին ջրատարներ	1
ՀՀՍՆ 15-74-2020	Ներքին ջրատարներ	1
ՀՀՍՆ 15-75-2020	Ներքին ջրատարներ	1
ՀՀՍՆ 15-76-2020	Ներքին ջրատարներ	1
ՀՀՍՆ 15-77-2020	Ներքին ջրատարներ	1
ՀՀՍՆ 15-78-2020	Ներքին ջրատարներ	1
ՀՀՍՆ 15-79-2020	Ներքին ջրատարներ	1
ՀՀՍՆ 15-80-2020	Ներքին ջրատարներ	1
ՀՀՍՆ 15-81-2020	Ներքին ջրատարներ	1
ՀՀՍՆ 15-82-2020	Ներքին ջրատարներ	1
ՀՀՍՆ 15-83-2020	Ներքին ջրատարներ	1
ՀՀՍՆ 15-84-2020	Ներքին ջրատարներ	1
ՀՀՍՆ 15-85-2020	Ներքին ջրատարներ	1
ՀՀՍՆ 15-86-2020	Ներքին ջրատարներ	1
ՀՀՍՆ 15-87-2020	Ներքին ջրատարներ	1
ՀՀՍՆ 15-88-2020	Ներքին ջրատարներ	1
ՀՀՍՆ 15-89-2020	Ներքին ջրատարներ	1
ՀՀՍՆ 15-90-2020	Ներքին ջրատարներ	1
ՀՀՍՆ 15-91-2020	Ներքին ջրատարներ	1
ՀՀՍՆ 15-92-2020	Ներքին ջրատարներ	1
ՀՀՍՆ 15-93-2020	Ներքին ջրատարներ	1
ՀՀՍՆ 15-94-2020	Ներքին ջրատարներ	1
ՀՀՍՆ 15-95-2020	Ներքին ջրատարներ	1
ՀՀՍՆ 15-96-2020	Ներքին ջրատարներ	1
ՀՀՍՆ 15-97-2020	Ներքին ջրատարներ	1
ՀՀՍՆ 15-98-2020	Ներքին ջրատարներ	1
ՀՀՍՆ 15-99-2020	Ներքին ջրատարներ	1
ՀՀՍՆ 15-100-2020	Ներքին ջրատարներ	1

ՀՀ ԱՇՀ Նոյեմբերյանի տարածքային կառավարման մարմին

Ճարտարապետական մասի գլխավոր ինժեներ

Ա. Ավետիսյան

Ճարտարապետական մասի ավագ ինժեներ

Ա. Ղազարյան

Ճարտարապետական մասի ինժեներ

Ա. Մկրտչյան

Ճարտարապետական մասի ինժեներ

Ա. Մկրտչյան

Ճարտարապետական մասի ինժեներ

Ա. Մկրտչյան

Ճարտարապետական մասի ինժեներ

Ա. Մկրտչյան

Ճարտարապետական մասի ինժեներ

Ա. Մկրտչյան

ՀՀ ԱՇՀ Նոյեմբերյանի տարածքային կառավարման մարմին

Ճարտարապետական մասի գլխավոր ինժեներ

Ա. Ավետիսյան

Ճարտարապետական մասի ավագ ինժեներ

Ա. Ղազարյան

Ճարտարապետական մասի ինժեներ

Ա. Մկրտչյան

Ճարտարապետական մասի ինժեներ

Ա. Մկրտչյան

Ճարտարապետական մասի ինժեներ

Ա. Մկրտչյան

Ճարտարապետական մասի ինժեներ

Ա. Մկրտչյան

Ճարտարապետական մասի ինժեներ

Ա. Մկրտչյան

Ճշտված 23.70 նիշերով (8 կամուրջ). 1-100

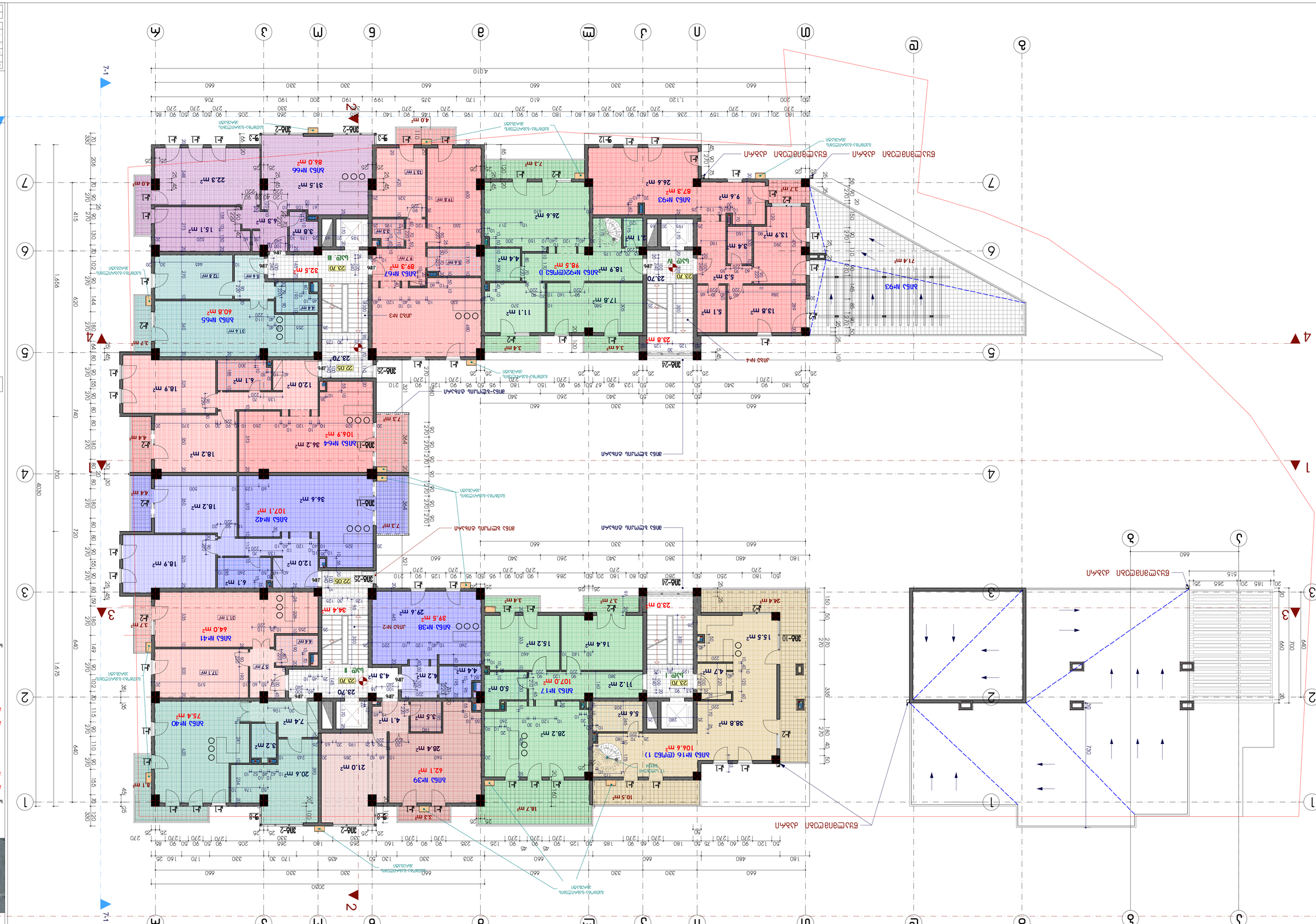
ՀԱՄԱՐ ԴԱՍԱԿԱՐԳԱՅԻՆ ՀԱՏԱԿ

ՀԱՐԿԱՅԻՆ ՀԱՏԱԿ 27.00 ԾՈՎՔԱՅԻՆ ՄԱՍԻ (9 ԱՅՄՈՒՄՆ). ձ 1-100

ՀԱՐԿԱՅԻՆ ՀԱՏԱԿԻ ՊԼԱՆ

ՀԱՄԱՁԱՅՆԵՑՎԱԾ ԲՆԱԿԱՐԱՆԻ ՀԱՏԱԿԱԳԾԵՐԻ ՀԱՄԱԿԱՐԳՈՒՄ



9 ԱՅՄՈՒՄՆ 27.00 ԾՈՎՔԱՅԻՆ ՄԱՍԻ

ՀՊՏ N16 – գրասենյակ 740 մ² ընդհ. ծավալ 444 մ³

ՀՊՏ N43 – գրասենյակ 1420 մ² (ց.ե. ենթահատվածում գրասենյակ 118.5 մ², կենցաղային գրասենյակ 235 մ²)

ՀՊՏ N44 – գրասենյակ 1534 մ² (ց.ե. ենթահատվածում գրասենյակ 1356 մ², կենցաղային գրասենյակ 178 մ²)

ՀՊՏ N45 – գրասենյակ 1080 մ² ընդհ. (ց.ե. ենթահատվածում գրասենյակ 891 մ², կենցաղային գրասենյակ 189 մ²)

ՀՊՏ N68 – գրասենյակ 1027 մ² ընդհ (ց.ե. ենթահատվածում գրասենյակ 838 մ², կենցաղային գրասենյակ 189 մ²)

ՀՊՏ N69 – գրասենյակ 1314 մ² (ց.ե. ենթահատվածում գրասենյակ 1154 մ², կենցաղային գրասենյակ 160 մ²)

ՀՊՏ N70 – գրասենյակ 1502 մ² (ց.ե. ենթահատվածում գրասենյակ 1322 մ², կենցաղային գրասենյակ 170 մ²)

ՀՊՏ N92 – գրասենյակ 903 մ² ընդհ (ց.ե. ենթահատվածում գրասենյակ 713 մ², կենցաղային գրասենյակ 190 մ²)

ՀՊՏ N92(ՊՀՇ II) – գրասենյակ 225 մ² (ց.ե. կենցաղային գրասենյակ 182 մ²)

ՀԱՏԱԿԱԳԾԵՐԻ ՀԱՄԱՐ

1. Գծագրված ամրագոտիները և պատերը տրված են ճարտարապետական նախագծի համաձայն:
2. Ճարտարապետական պլանում նշված չափերը տրված են միլիմետրերով:
3. Ելքային աստիճանների քայլքի լայնությունը և բարձրությունը տրված են 1-2 %:

ՀՊՏ N68 (ՊՀՇ I)
107.7 մ²
ՀՊՏ N45 (ՊՀՇ 1)
108.0 մ²
ՀՊՏ N16 (ՊՀՇ 2)
74.0 մ²
ՀՊՏ N70
150.2 մ²
ՀՊՏ N69
131.4 մ²
ՀՊՏ N43
ՀՊՏ N92(ՊՀՇ II)
90.5 մ²
ՀՊՏ N92(ՊՀՇ II)
63.2 մ²
ՀՊՏ-1
ՀՊՏ-2
ՀՊՏ-3
ՀՊՏ-7
ՀՊՏ-8
ՀՊՏ-9
ՀՊՏ-10
ՀՊՏ-11
ՀՊՏ-12
ՀՊՏ-25
ԼՃԸ I
ԼՃԸ II
ՀԱՐԿԱՅԻՆ ՀԱՏԱԿԻ ԱՆՑՈՒՄ
ԵԼՔԱՅԻՆ ԱՍՏԻՃԱՆԱՀԱՐԹ
ՀՐԴԵՀԱՅԻՆ ՀԱՄԱԿԱՐԳԻ ԱՆՑՈՒՄ

ձԵՅՄՅՈՒՆ 30.30 ՆՈՒՅՆՈՒՄ (10 ԱՆՄՈՒՄՆ). ձ 1-100

ՀԱՄԱՐԱՏԵՍ ՃԱՐՏԱՐԱՊԵՏՈՒԹՅԱՆ ԵՎ ՔԱՂԱՔԱՇԻՆՈՒԹՅԱՆ ԳՈՒՄԱՐՈՒՄ

ՀԱՄԱՅՆՔԱՅԻՆ ՀԱՄԱԼԻՐ ԿԱՌՈՒՑՈՒՄՆԵՐԻ ԱՇԽԱՏԱՆՔՆԵՐԻ ԿԱՏԱՐՄԱՆ ԺԱՄԱՆԱԿԱՑՈՒՅՑ

ՄՇԱԿՈՒՅԹ	ՀԱՆՁՆԱԿԱՐ ՄԱՐՄԻՆ	ՀԱՇՎԱՌՈՒ ՀԱՄԱՐ	ՍՏՈՐԱԳՐՈՒԹՅՈՒՆ
ՀԵՂԻՆԱԿ	ՀՈՎՀԱՆՆԻՍՅԱՆ ՀԱՍՄԻԿ		
ՍՏՈՒԳԱԾ	ՀՈՎՀԱՆՆԻՍՅԱՆ ՀԱՍՄԻԿ		
ՆԱԽԱԳԻԾ	ՀՈՎՀԱՆՆԻՍՅԱՆ ՀԱՍՄԻԿ		
ԳԼԽԱՎՈՐ ՃԱՐՏԱՐԱՊԵՏ	ՀՈՎՀԱՆՆԻՍՅԱՆ ՀԱՍՄԻԿ		
ՀԱՍՏԱՏՈՂ	ՀՈՎՀԱՆՆԻՍՅԱՆ ՀԱՍՄԻԿ		
ՀԱՂՈՐԴԱՎԱՐ	ՀՈՎՀԱՆՆԻՍՅԱՆ ՀԱՍՄԻԿ		

ՀԵՂԻՆԱԿ ՀՈՎՀԱՆՆԻՍՅԱՆ ՀԱՍՄԻԿ

ՀՀ ԱՇԽԱՏԱՆՔԻ ՆԱԽԱՐԱՐՈՒԹՅԱՆ ՔԱՂԱՔԱՇԻՆՈՒԹՅԱՆ ԿՈՄԻՏԵ

ՀՀ, ՀԱՄԱՅՆՔԱՅԻՆ ՍԵՓԱԿԱՆՈՒԹՅԱՆ ՄԱՐՄԻՆ

ՇՀՆ 33.60 ճոճճաշտ (11 նշմոշտ). ə 1-100

ՀԱՐԿԱՅԻՆ ՀԱՏԱԿԻ ՀԱՏԱԿԱԳԾԱՅԻՆ ՀԱՄԱԼԻՐ

ՀՀ, ք. Երևան, Կենտրոն վարչական շրջան, Ա. Սայաթ-Նովայի 3-րդ նրբ. 3

ՀԱՏԱԿԱԳԾԱՅԻՆ ՀԱՏԱԿԻ ՀԱՄԱՐ

ՀՀ, ք. Երևան, Կենտրոն վարչական շրջան, Ա. Սայաթ-Նովայի 3-րդ նրբ. 3



ՀԱՏԱԿԱԳԾԱՅԻՆ ՀԱՏԱԿԻ ՀԱՄԱՐ

ՀՀ, ք. Երևան, Կենտրոն վարչական շրջան, Ա. Սայաթ-Նովայի 3-րդ նրբ. 3

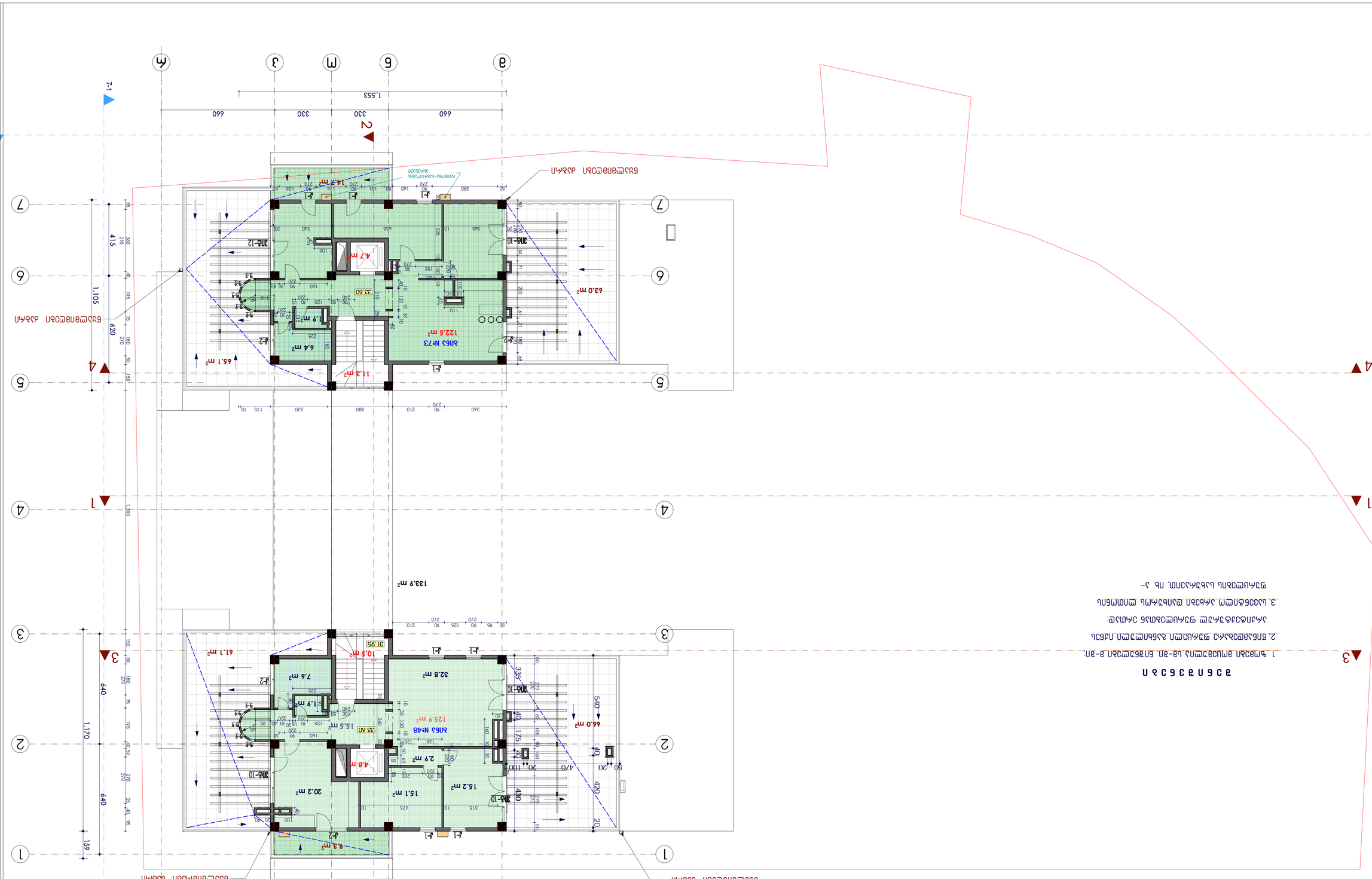
ə
մ
ճ
1
2
3
4
5
6
7
7-1
1,553
660
330
330
660
1,105
415
1,170
640
640
159
620
ՀԱՐԿԱՅԻՆ ՀԱՏԱԿԻ ՀԱՄԱՐ

ՀԱՏԱԿԱԳԾԱՆ ԱՇԽԱՏԱՆՔՆԵՐԻ ԾԱԽՍԱՐԿ. 37.30 ԱՇՏԱՐԱԿ ՊԼԱՆ 1-100

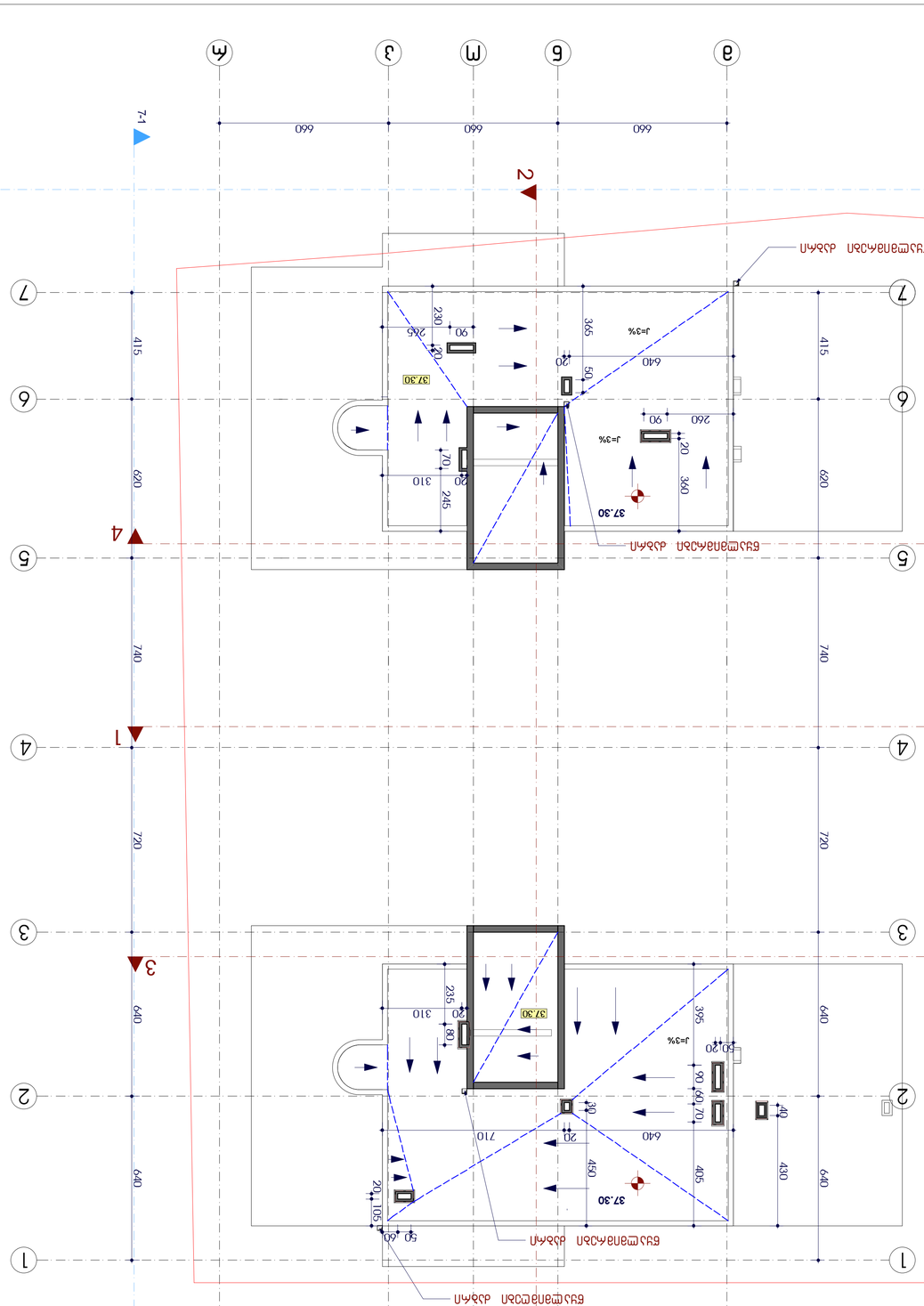

ՅՈՒՐԱՀԱՏՈՒԿ ՆՇՈՒՄՆԵՐ

1. Ֆունդամենտների նշումները տե՛ս 8-ին.
2. Ճոճանցային գծագրերի և նախագծային պահանջների համաձայն կառուցվող շենքերի մոնոլիտ երկաթբետոնե պատերի հաստությունը 20 սմ է.
3. Լայնացումները կատարվում են ըստ պահանջի, որպեսզի ապահովվի 1–2 %-ի թեքություն դեպի ներքին ջրահեռացման ընդունիչ ճաղավանդակները.
4. Ներքին ջրահեռացման ցանցերի տեղադրման մանրամասները տե՛ս ճարտարապետական մասում.

ՀՀ ԱՇԽԱՏԱՆՔԻ ՆԱԽԱՐԱՐՈՒԹՅՈՒՆ
ՀՀ ԱՇԽԱՏԱՆՔԻ ՆԱԽԱՐԱՐՈՒԹՅԱՆ ՀԱՄԱՅՆՔԱՅԻՆ ԶԱՐԳԱՑՄԱՆ ԵՎ ՇԻՆԱՐԱՐՈՒԹՅԱՆ ՊԵՏԱԿԱՆ ԾԱՌԱՅՈՒԹՅՈՒՆ

ՀՀ, ք. Երևան, 0010, Կառավարական տուն 3
հեռ. (+374 10) 595 800
էլ. փոստ: info@mtad.am

ՀՀ ԱՇԽԱՏԱՆՔԻ ՆԱԽԱՐԱՐ	Ա. ՀԱՐՈՒԹՅՈՒՆՅԱՆ	
ՀԱՏՎԱԾԻ ԳԼԽԱՎՈՐ ՃԱՐՏԱՐԱՊԵՏ	Ա. ՄԱՐՏԻՐՈՍՅԱՆ	
ՀԱՏՎԱԾԻ ՄԱՍՆԱԳԵՏ	Ա. ՄԱՐՏԻՐՈՍՅԱՆ	
ՀԱՏՎԱԾԻ ՄԱՍՆԱԳԵՏ	Ա. ՄԱՐՏԻՐՈՍՅԱՆ	
ՀԱՏՎԱԾԻ ՄԱՍՆԱԳԵՏ	Ա. ՄԱՐՏԻՐՈՍՅԱՆ	
ՀԱՏՎԱԾԻ ՄԱՍՆԱԳԵՏ	Ա. ՄԱՐՏԻՐՈՍՅԱՆ	
ՀԱՏՎԱԾԻ ՄԱՍՆԱԳԵՏ	Ա. ՄԱՐՏԻՐՈՍՅԱՆ	
ՀԱՏՎԱԾԻ ՄԱՍՆԱԳԵՏ	Ա. ՄԱՐՏԻՐՈՍՅԱՆ	

ՀԱՏՎԱԾԻ ՄԱՍՆԱԳԵՏ	Ա. ՄԱՐՏԻՐՈՍՅԱՆ	
ՀԱՏՎԱԾԻ ՄԱՍՆԱԳԵՏ	Ա. ՄԱՐՏԻՐՈՍՅԱՆ	
ՀԱՏՎԱԾԻ ՄԱՍՆԱԳԵՏ	Ա. ՄԱՐՏԻՐՈՍՅԱՆ	
ՀԱՏՎԱԾԻ ՄԱՍՆԱԳԵՏ	Ա. ՄԱՐՏԻՐՈՍՅԱՆ	
ՀԱՏՎԱԾԻ ՄԱՍՆԱԳԵՏ	Ա. ՄԱՐՏԻՐՈՍՅԱՆ	
ՀԱՏՎԱԾԻ ՄԱՍՆԱԳԵՏ	Ա. ՄԱՐՏԻՐՈՍՅԱՆ	
ՀԱՏՎԱԾԻ ՄԱՍՆԱԳԵՏ	Ա. ՄԱՐՏԻՐՈՍՅԱՆ	
ՀԱՏՎԱԾԻ ՄԱՍՆԱԳԵՏ	Ա. ՄԱՐՏԻՐՈՍՅԱՆ	

ՀԱՏՎԱԾԻ ՄԱՍՆԱԳԵՏ	Ա. ՄԱՐՏԻՐՈՍՅԱՆ	
ՀԱՏՎԱԾԻ ՄԱՍՆԱԳԵՏ	Ա. ՄԱՐՏԻՐՈՍՅԱՆ	
ՀԱՏՎԱԾԻ ՄԱՍՆԱԳԵՏ	Ա. ՄԱՐՏԻՐՈՍՅԱՆ	
ՀԱՏՎԱԾԻ ՄԱՍՆԱԳԵՏ	Ա. ՄԱՐՏԻՐՈՍՅԱՆ	
ՀԱՏՎԱԾԻ ՄԱՍՆԱԳԵՏ	Ա. ՄԱՐՏԻՐՈՍՅԱՆ	
ՀԱՏՎԱԾԻ ՄԱՍՆԱԳԵՏ	Ա. ՄԱՐՏԻՐՈՍՅԱՆ	
ՀԱՏՎԱԾԻ ՄԱՍՆԱԳԵՏ	Ա. ՄԱՐՏԻՐՈՍՅԱՆ	
ՀԱՏՎԱԾԻ ՄԱՍՆԱԳԵՏ	Ա. ՄԱՐՏԻՐՈՍՅԱՆ	



ԲՆԱԿԱՎԱՅՐԻ ՄԱՍՆԱՎՈՐ ՃԱՐՏԱՐԱՊԵՏԱԿԱՆ ԼՈՒԾՈՒՄՆԵՐ