სიმაღლის განსაზღვრის სქემა

განმარტებითი ბარათი

არსებულ ნახაზში, ფასადებზე მოცემულია სიმაღლის განსაზღვრის სქემა, სხივების დადგენილი ფორმულის მიხედვით 0.5L=0.4H

მიღებული მაქსიმალური სიმაღლის წერტილსა და ქუჩის ღერძის ურთიერთშეერთებიდან გამომდინარე, მიღებული ხაზის (სხივის) სიმაღლე აღემატება მოცემული პროექტის მაქსიმალური სიმაღლს ნიშნულს.

ფორმატი: A3	დაკვეთა: №2012.03	თბილისი 2012 წელი

პირობითი ნიშნები

შენიშვნები

ზომები მოცემულია მილიმეტრებში

სიმაღლეები მოცემულია მეტრებში

ობიექტი

სავაჭრო-საგამოფენო ცენტრი
ქ. თბილისი, ვაკე-საბურთალოს რაიონი, სოფ. დიღომი

ნაკვეთი: 01.72.14.034.702

დამკვეთი

შპს „მოდერნვილა"
ს/კ: 200083257
მის: ქ. თბილისი,ქერჩის ქ. №12
ტ. 577 77 02 17

შემსრულებელი

შ.პ.ს.
„ARCHline"
საიდენტიფიკაციო კოდი:
401970523

დირექტორი	ზ.კვირკველია		
მთავარი არქიტექტორი	ზ.კვირკველია		
არქიტექტორი	ლ. გოგუაძე		
მასშტაბი		სიმაღლის განსაზღვრის სქემა განმარტებითი ბარათი	
თარიღი	2012		
სტადია		ფურცლები	ფურცელი
არქიტექტურული პროექტი		4	ა-1

სიმაღლის განსაზღვრის სქემა

ფასადი
დ-ა ღერძებში

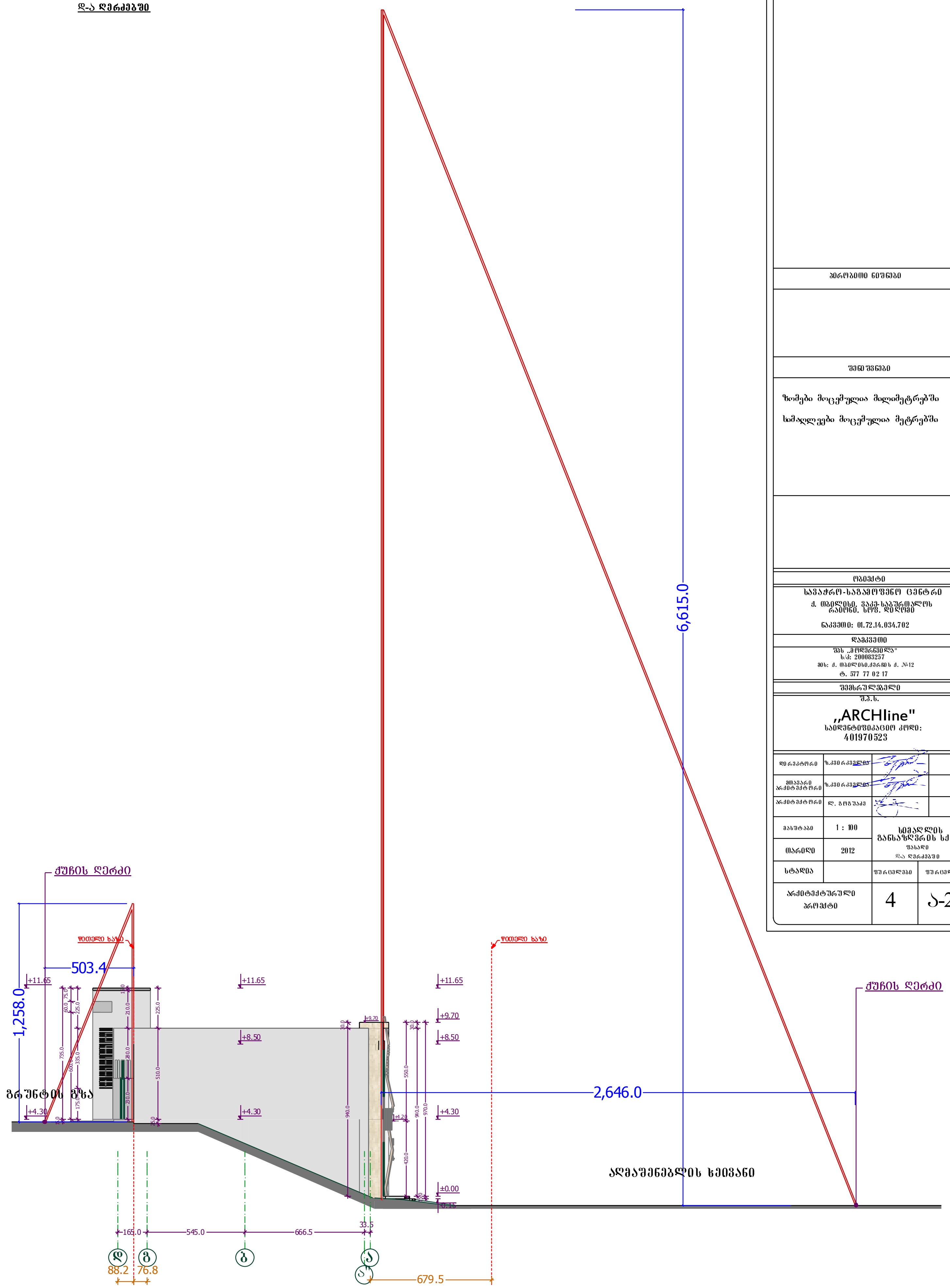

ფორმატი:	A3	დაკვეთა: №2012.03	თბილისი 2012 წელი

პირობითი ნიშნები

შენიშვნები

ზომები მოცემულია მილიმეტრებში

სიმაღლეები მოცემულია მეტრებში

ობიექტი

სავაჭრო-საგამოფენო ცენტრი
ქ. თბილისი, ვაკე-საბურთალოს რაიონი, სოფ. დიღომი
ნაკვეთი: 01.72.14.034.702

დამკვეთი

შპს „მოდერნვილა"
ს/კ: 200083257
მის: ქ. თბილისი,ქერჩის ქ. №12
ტ. 577 77 02 17

შემსრულებელი

შ.პ.ს.
,,ARCHline"
საიდენტიფიკაციო კოდი:
401970523

დირექტორი	ზ.კვირკველია		
მთავარი არქიტექტორი	ზ.კვირკველია		
არქიტექტორი	ლ. გოგუაძე		
მასშტაბი	1 : 100	სიმაღლის განსაზღვრის სქემა ფასადი და ღერძებში	
თარიღი	2012		
სტადია		ფურცლები	ფურცელი
არქიტექტურული პროექტი		4	ა-2

ნიმუშების ადგილმდებარეობის სქემა

ს/ფ ჩანაწერები

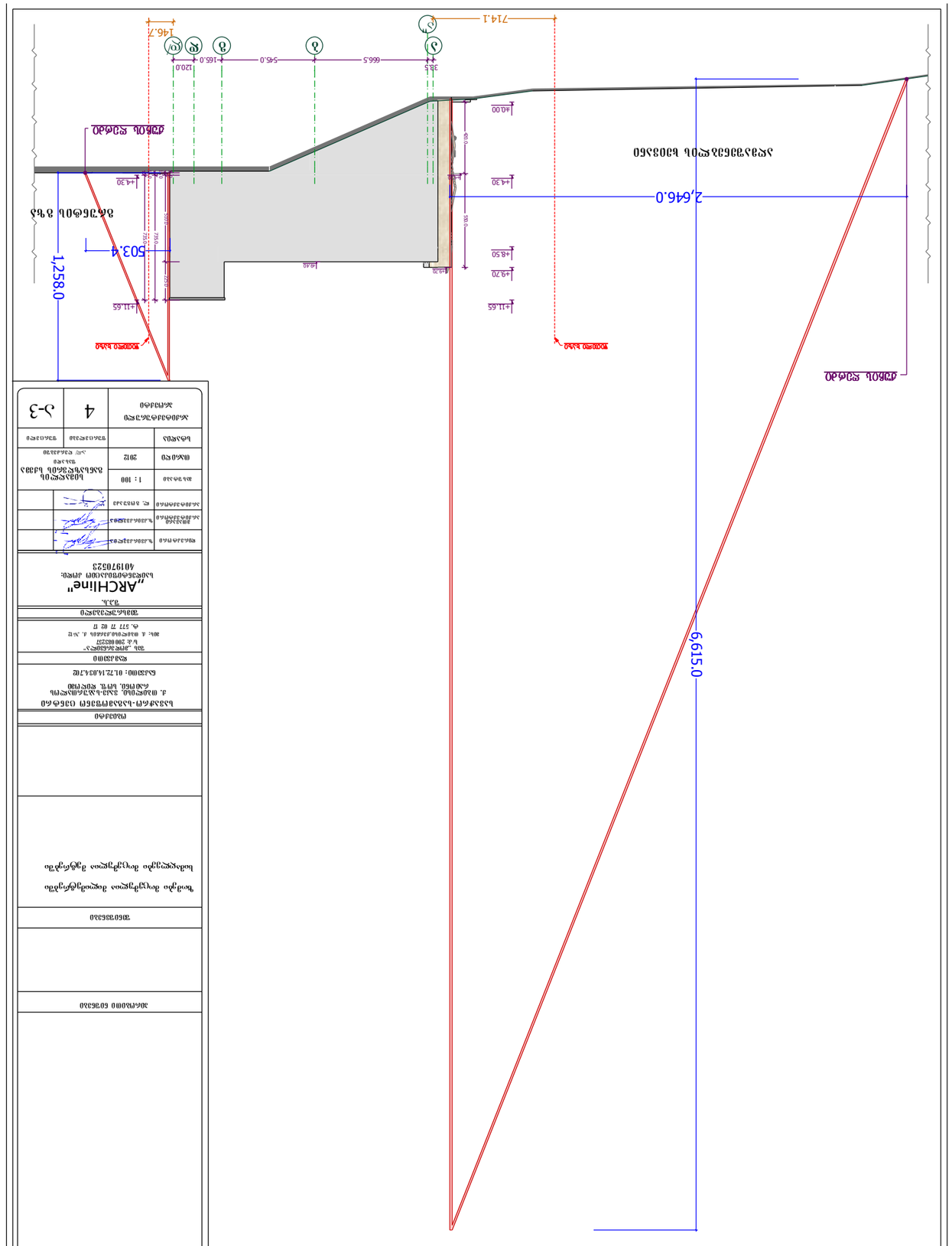

შეკვეთის №:	A3	ს.ა.კოდი: ა.ე.ჭ.ა.03	ფაილის №: 3912 ცვლ.0

პროექტის დასახელება	
ობიექტის დასახელება	
ნიმუშების აღების ადგილმდებარეობის სქემა	
ობიექტის მისამართი	
ტოპოგრაფიული გეგმის მასშტაბი	1 : 100
ნიმუშების აღების თარიღი	2012
ნიმუშების აღების ადგილის კოორდინატები	ს. კ. 8703.43
	ს.კოორდინატი 4197.6433
	ს.კოორდინატი 4197.6433
	ს.კოორდინატი 4197.6433

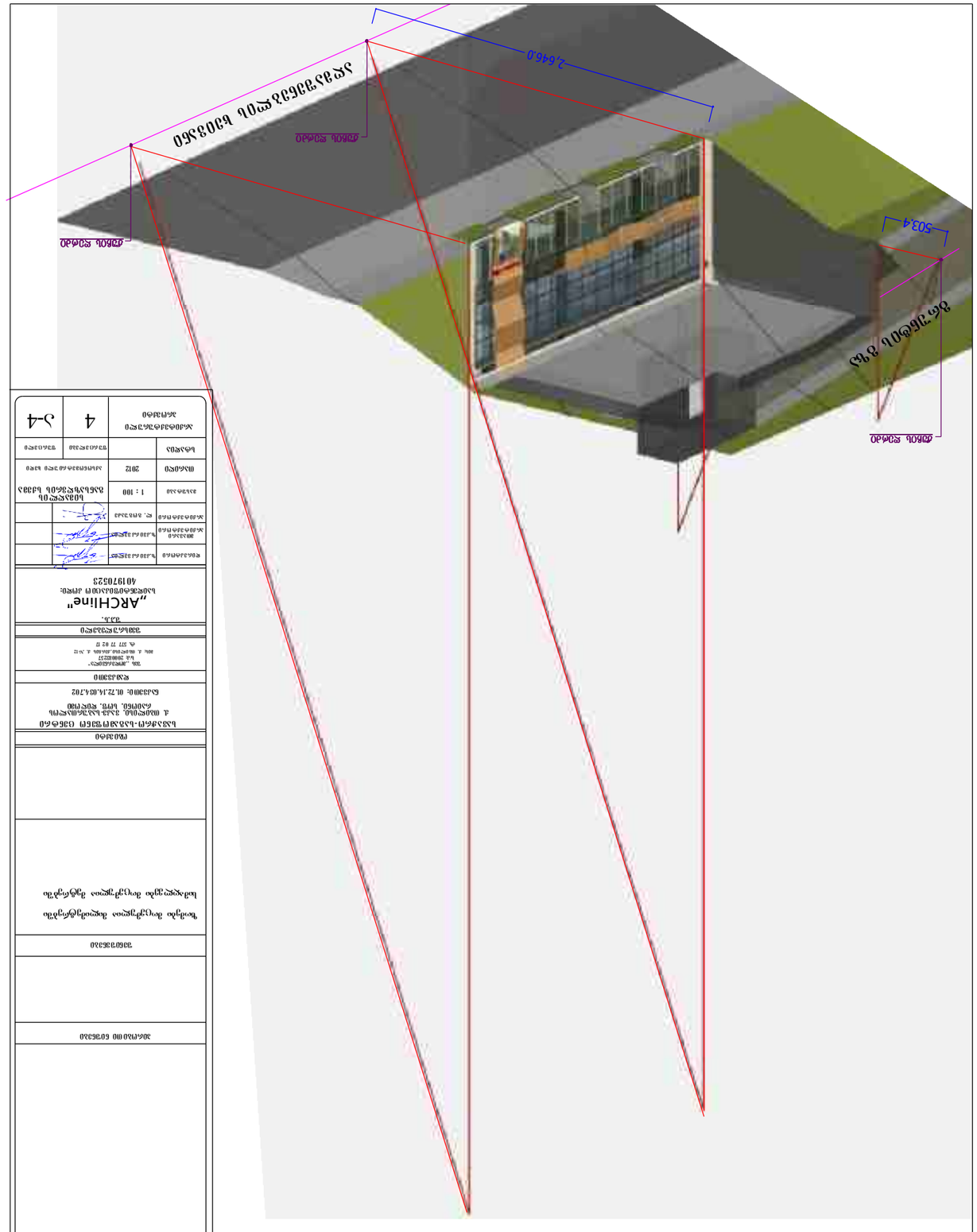

ՀԱՅԱՍՏԱՆԻ ՀԱՆՐԱՊԵՏՈՒԹՅԱՆ ՍՅՈՒՆԻՔԻ ՄԱՐԶԻ ԿԱՊԱՆ ՔԱՂԱՔԻ ՀԱՍՑԵՈՒՄ ԳՏՆՎՈՂ ՀՈՂԱՄԱՍԻ ՎՐԱ ԿԱՌՈՒՑՎԱԾ ԲԱԶՄԱԲՆԱԿԱՐԱՆ ՇԵՆՔԻ ԵՎ ՀԱՐԱԿԻՑ ՏԱՐԱԾՔՈՒՄ ԳՏՆՎՈՂ ՀՈՂԱՄԱՍԻ ՎՐԱ ԿԱՌՈՒՑՎԱԾ ԲԱԶՄԱԲՆԱԿԱՐԱՆ ՇԵՆՔԻ ՀԱՍԱՐԱԿԱԾ ԱՅՍ ՏԵՍՔԻ ՎԵՐԱԲԵՐՅԱԼ

ՀԱՏԱԿԱԳԾԻ:	A3	ԱՇԽԱՏԱՆՔԱՅԻՆ ՀԱՏ.՝ 2012/01	ՀԱՄԱՐԻԱ 2012 ԹՎԱԿԱՆ

ՀԱՄԱՐԻԱ ՀԱՅԿԱԿԱՆ ՀԱՄԱԼՍԱՐԱՆ
ՀԱՅԱՍՏԱՆԻ ՀԱՆՐԱՊԵՏՈՒԹՅԱՆ ԿԱՊԱՆ ՔԱՂԱՔԻ ՇԵՆՔԵՐԻ ԵՎ ՇԻՆՈՒԹՅՈՒՆՆԵՐԻ ՊԵՏԱԿԱՆ ԳՈՐԾԱԿԱԼՈՒԹՅԱՆ ՏԱՐԱԾՔԱՅԻՆ ՄԱՐՄՆԻ ՊԱՇՏՈՆԱԿԱՆ ՊԱՀԱՆՋՆԵՐԻ ԿԱՏԱՐՄԱՆ ՆՊԱՏԱԿՈՎ ՀԱՅԱՍՏԱՆԻ ՀԱՆՐԱՊԵՏՈՒԹՅԱՆ ՍՅՈՒՆԻՔԻ ՄԱՐԶԻ ԿԱՊԱՆ ՔԱՂԱՔԻ ՀԱՍՑԵՈՒՄ ԳՏՆՎՈՂ ՀՈՂԱՄԱՍԻ ՎՐԱ ԿԱՌՈՒՑՎԱԾ ԲԱԶՄԱԲՆԱԿԱՐԱՆ ՇԵՆՔԻ ԵՎ ՀԱՐԱԿԻՑ ՏԱՐԱԾՔՈՒՄ ԳՏՆՎՈՂ ՀՈՂԱՄԱՍԻ ՎՐԱ ԿԱՌՈՒՑՎԱԾ ԲԱԶՄԱԲՆԱԿԱՐԱՆ ՇԵՆՔԻ ՀԱՍԱՐԱԿԱԾ ԱՅՍ ՏԵՍՔԻ ՎԵՐԱԲԵՐՅԱԼ

ՀԱՅԱՍՏԱՆԻ ՀԱՆՐԱՊԵՏՈՒԹՅԱՆ ՍՅՈՒՆԻՔԻ ՄԱՐԶԻ ԿԱՊԱՆ ՔԱՂԱՔԻ ՀԱՍՑԵՈՒՄ ԳՏՆՎՈՂ ՀՈՂԱՄԱՍԻ ՎՐԱ ԿԱՌՈՒՑՎԱԾ ԲԱԶՄԱԲՆԱԿԱՐԱՆ ՇԵՆՔԻ ԵՎ ՀԱՐԱԿԻՑ ՏԱՐԱԾՔՈՒՄ ԳՏՆՎՈՂ ՀՈՂԱՄԱՍԻ ՎՐԱ ԿԱՌՈՒՑՎԱԾ ԲԱԶՄԱԲՆԱԿԱՐԱՆ ՇԵՆՔԻ ՀԱՍԱՐԱԿԱԾ ԱՅՍ ՏԵՍՔԻ ՎԵՐԱԲԵՐՅԱԼ			