ფოტომონტაჟი



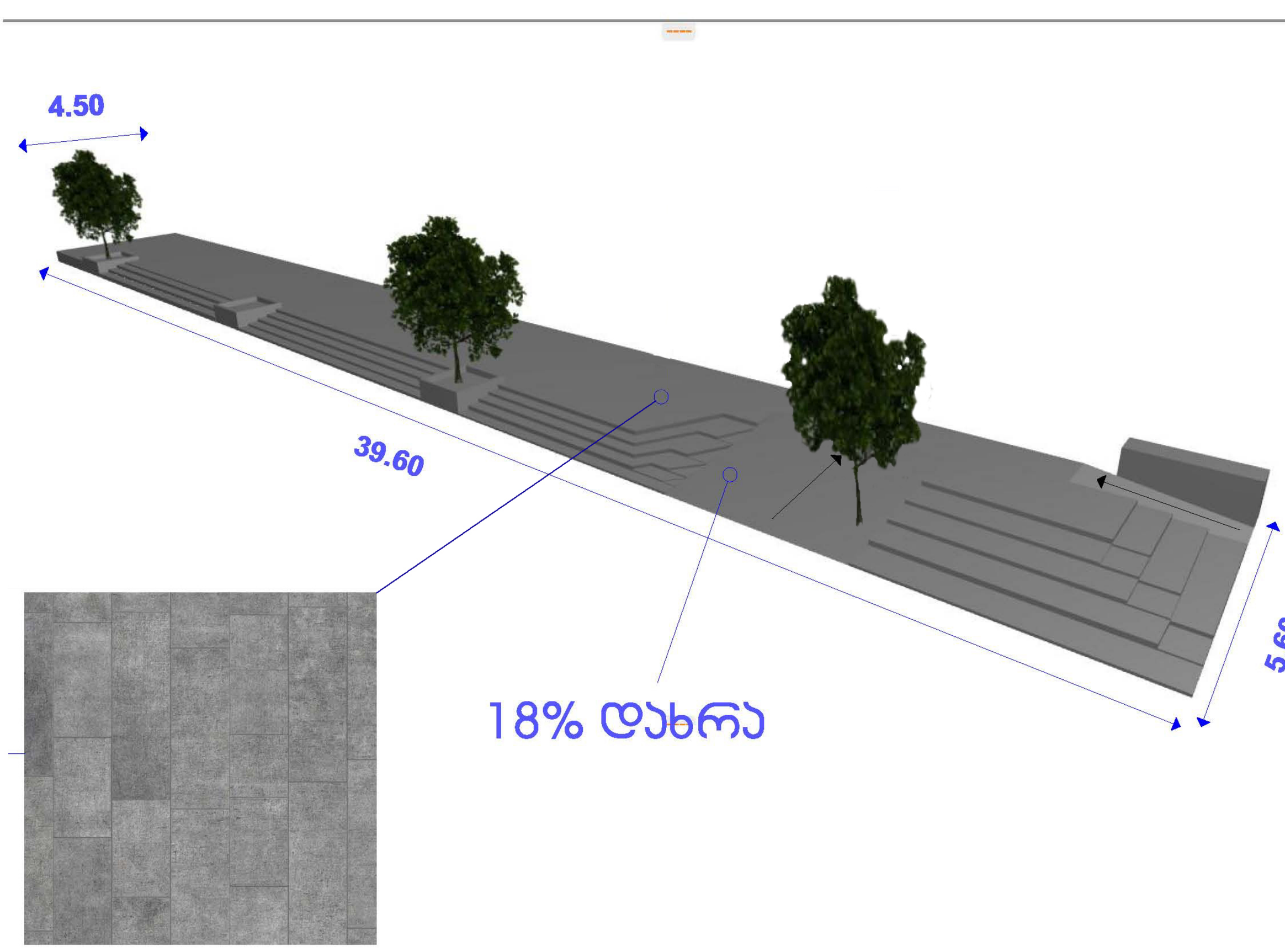

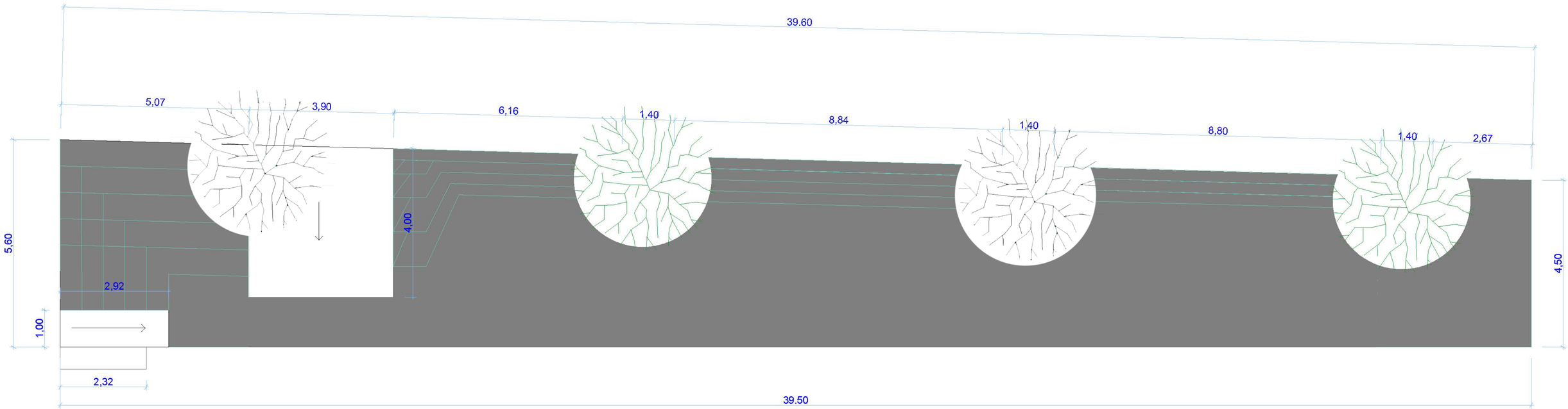
39.60
5,07
3,90
6,16
1,40
8,84
1,40
8,80
1,40
2,67
5,60
4,00
4,50
2,92
1,00
2,32
39.50

gengegma m. 1: 500

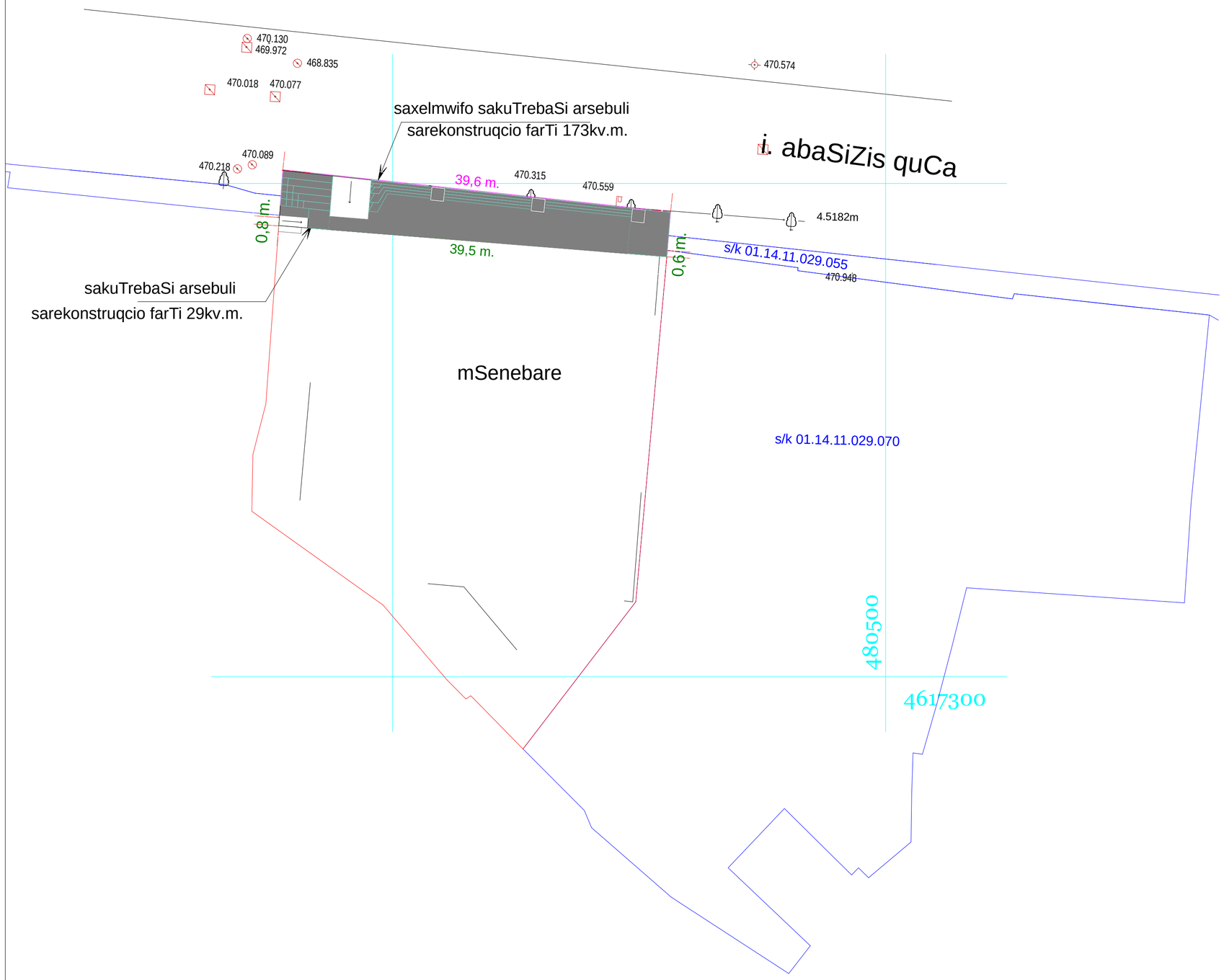

pirobiTi niSnebi

- lampioni
- oTxkuTxedi Wa
- mrgvali Wa
- onkani
- dgomis wertili
- FfoTlovani xe
- xexili
- wiwvovani xe
- gazoni
- mavTul xlarTi
- betonis kedeli
- xis Robe
- Senoba nagebobebi
- balaxi
- sayrdeni kedeli
- Txrili

mravalbiniani sacxobrebeli
saxli vake-saburTalos raioni,
i.abaSiZis q. #38
(yof. barnovis q. #140)
s/k 01.14.11.029.017

gengegma

stadia	furceli	raodenoba	masStabi
pr			1-500

S.p.s. "geodezisti 2009"

direqtori		m. gegelia
kompiuteruli uzrunvelyofa		m. bakuraZe
TariRi		31.05.2016w

გენგეგმა მ. 1: 500

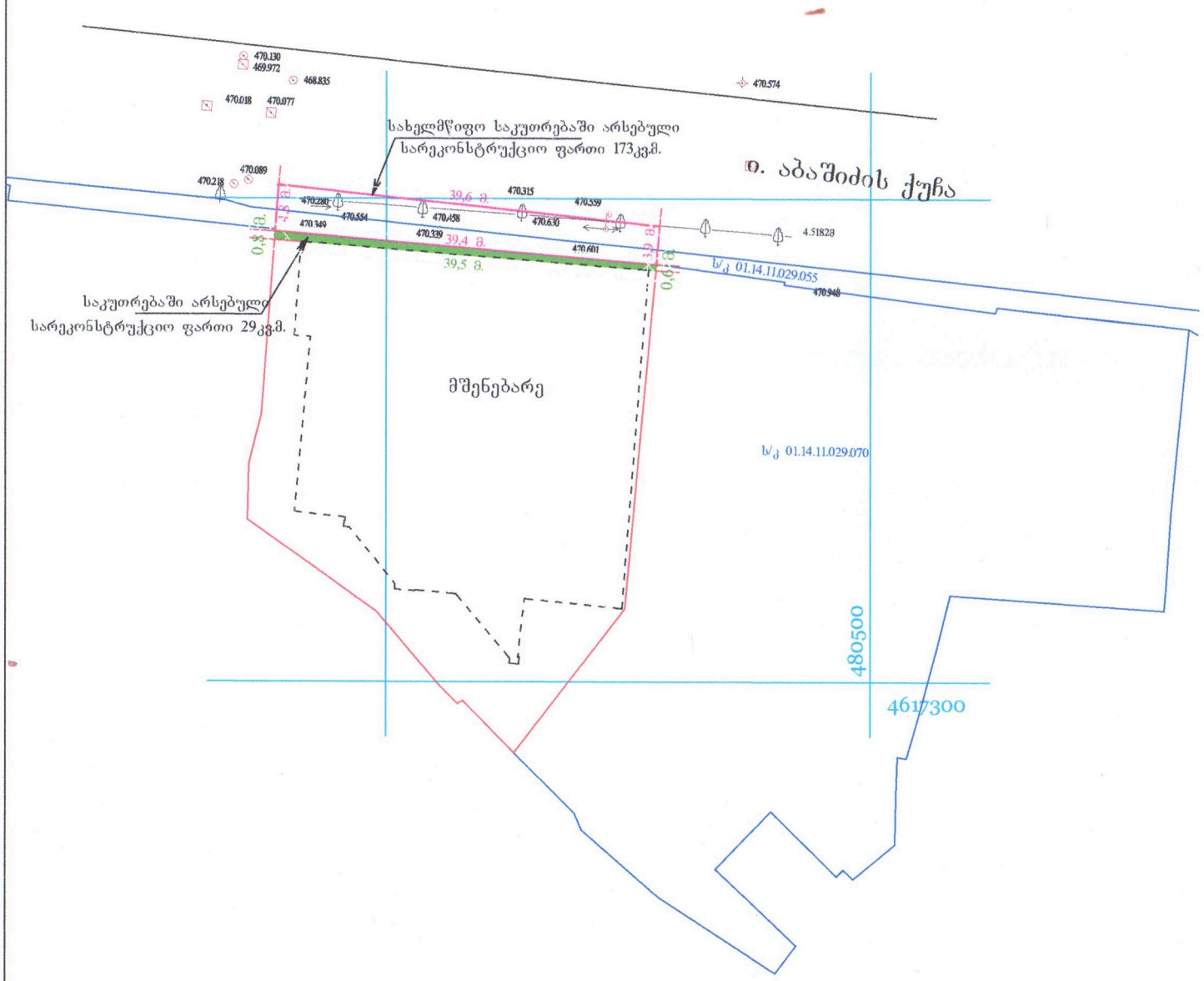

პირობითი ნიშნები

- ლამპიონი
- ოთხკუთხედი ჭა
- მრგვალი ჭა
- ონკანი
- დგომის წერტილი
- ფოთლოვანი ხე
- ხეხილი
- წიწვოვანი ხე
- გაზონი
- მავთულ ხლართი
- ბეტონის კედელი
- ხის ღობე
- შენობა ნაგებობები
- ბალახი
- საყრდენი კედელი
- თხრილი

მრავალბინიანი საცხოვრებელი
სახლი ვაკე-საბურთალოს რაიონი,
ი.აბაშიძის ქ. №38
(ყოფ. ბარნოვის ქ. №140)
ს/კ 01.14.11.029.017

გენგეგმა

სტადია	ფურცელი	რაოდენობა	მასშტაბი
პრ			1-500

შ.პ.ს. "გეოდეზისტი 2009"

დირექტორი		მ. გეგელია
კომპიუტერული უზრუნველყოფა		მ. ბაქრაძე
თარიღი		31.05.2016წ

გენგეგმა მ. 1: 500

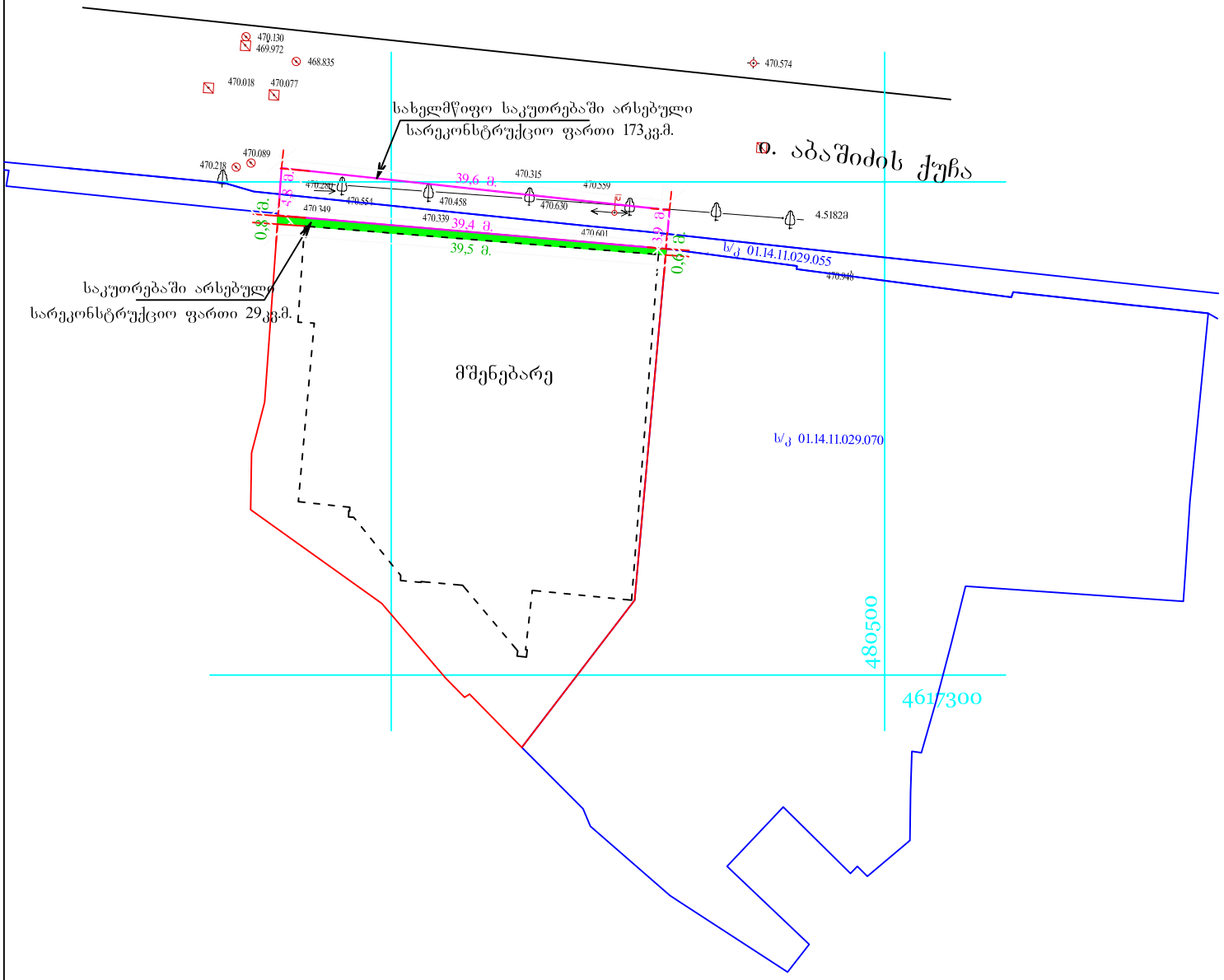

პირობითი ნიშნები

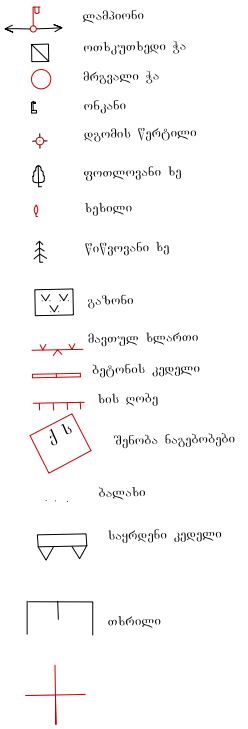

მრავალბინიანი საცხობრებელი
სახლი ვაკე-საბურთალოს რაიონი,
ი.აბაშიძის ქ. №38
(ყოფ. ბარნოვის ქ. №140)
ს/კ 01.14.11.029.017

გენგეგმა

სტადია	ფურცელი	რაოდენობა	მასშტაბი
პრ			1-500

შ.პ.ს. "გეოდეზისტი 2009"

დირექტორი		მ. გეგელია
კომპიუტერული უზრუნველყოფა		მ. ბაკურაძე
თარიღი		31.05.2016წ

მიწის ნაკვეთის საკადასტრო აზომვითი ნახაზი

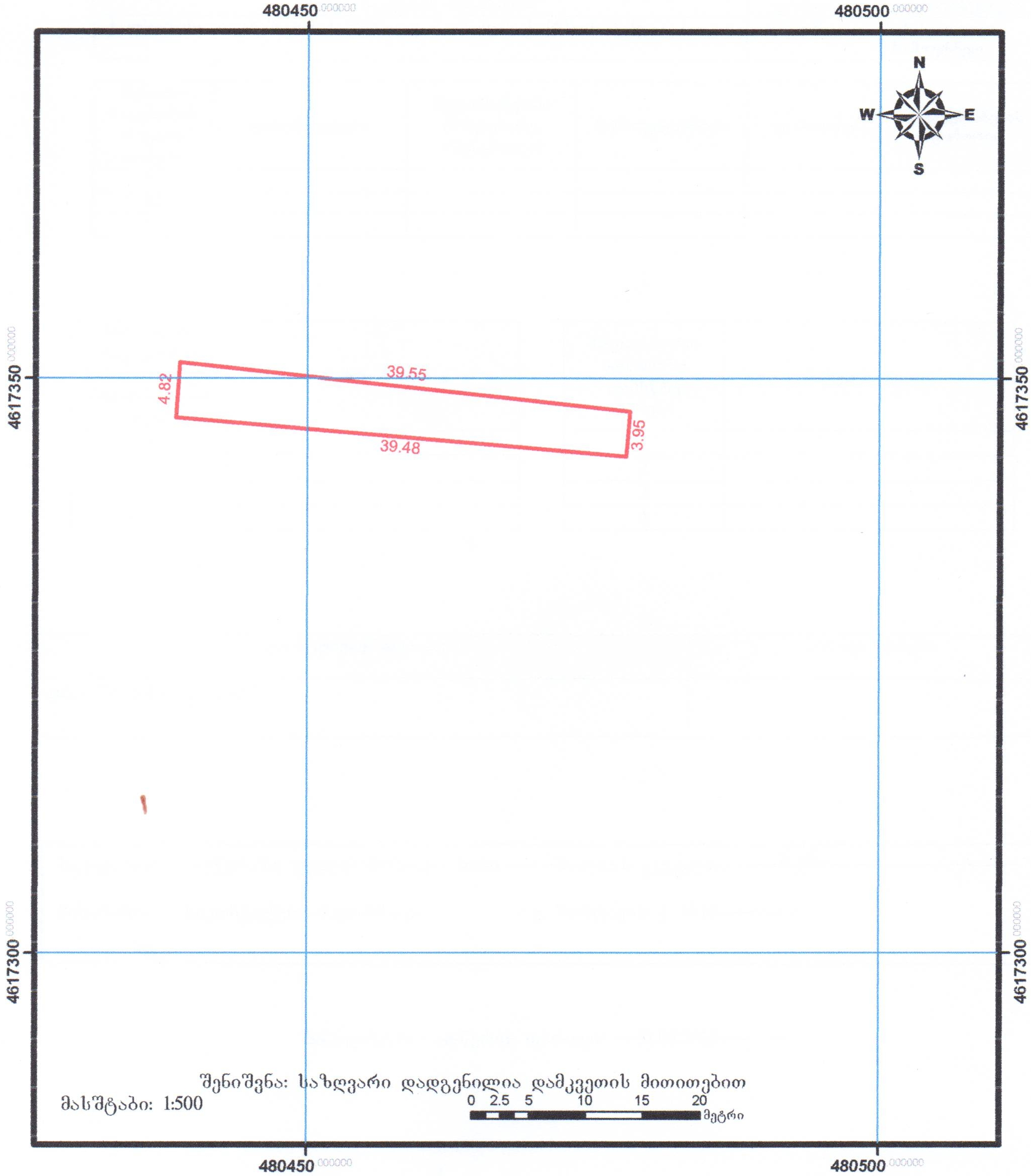

მისამართი: ქ. თბილისი, ი. აბაშიძის ქ. №38(ყოფ. ბარნოვის ქ. №140)-ის მიმდ.	ფართობი: 173 კვ.მ
თარიღი: 31.05.2016წ.	კატეგორია: არასასოფლო-სამეურნეო

პირობითი ნიშნები	შპს გეოდეზისტი 2009»
ნაკვეთის საკადასტრო საზღვარი	ქ. თბილისი, ჟ. შარტავას ქ. №14
01/2 — შენობა, შენობის ნომერი/სართულიანობა	საკადასტრო აღწერაზე უფლებამოსილი პირი: მ. გეგელია
მშენებარე — მშენებარე ნაგებობა	
სერვიტუტი	დაინტერესებული პირი: იბა "ბარნოვი 140"

მიწის ნაკვეთის მისამართი	ფართობი	დანიშნულება
ქ. თბილისი, ი. აბაშიძის ქ. №38(ყოფ. ბარნოვის ქ. 140)-ის მიმდ.	173კვ.მ.	არასასოფლო-სამეურნეო

შენობა-ნაგებობის რიგითი ნომერი	დანიშნულება	მდგომარეობა (მშენებარე, აშენებული)	სართულიანობა	ფართობი	განაშენიანების ფართობი
01					
02					
03					

მოსაზღვრე ნაკვეთების მართლზომიერი მფლობელები/ /მესაკუთრეები	ა რ ს ე ბ ო ბ ა
1	
2	
3	
4	

საკადასტრო აღწერაზე დამსწრე პირები	სახელი, გვარი
1	
2	
3	
4	

დაინტერესებული პირი	პირადი ნომერი
იბა "ბარნოვი 140"	

საკადასტრო აღწერაზე უფლებამოსილი პირი ———მალხაზ გეგელია———

მისამართი / საკონტაქტო ინფორმაცია —ჟ. შარტავას ქ. №14———

საკადასტრო აღწერის თარიღი: ——31.05.2016———

საკადასტრო აღწერაზე
უფლებამოსილი პირის _____ (ხელმოწერა)

დაინტერესებული
პირის _____ (ხელმოწერა)

ბ.ა.