სართულის გეგმა
-3.50 ნიშნულზე
ავტოპარკინგი

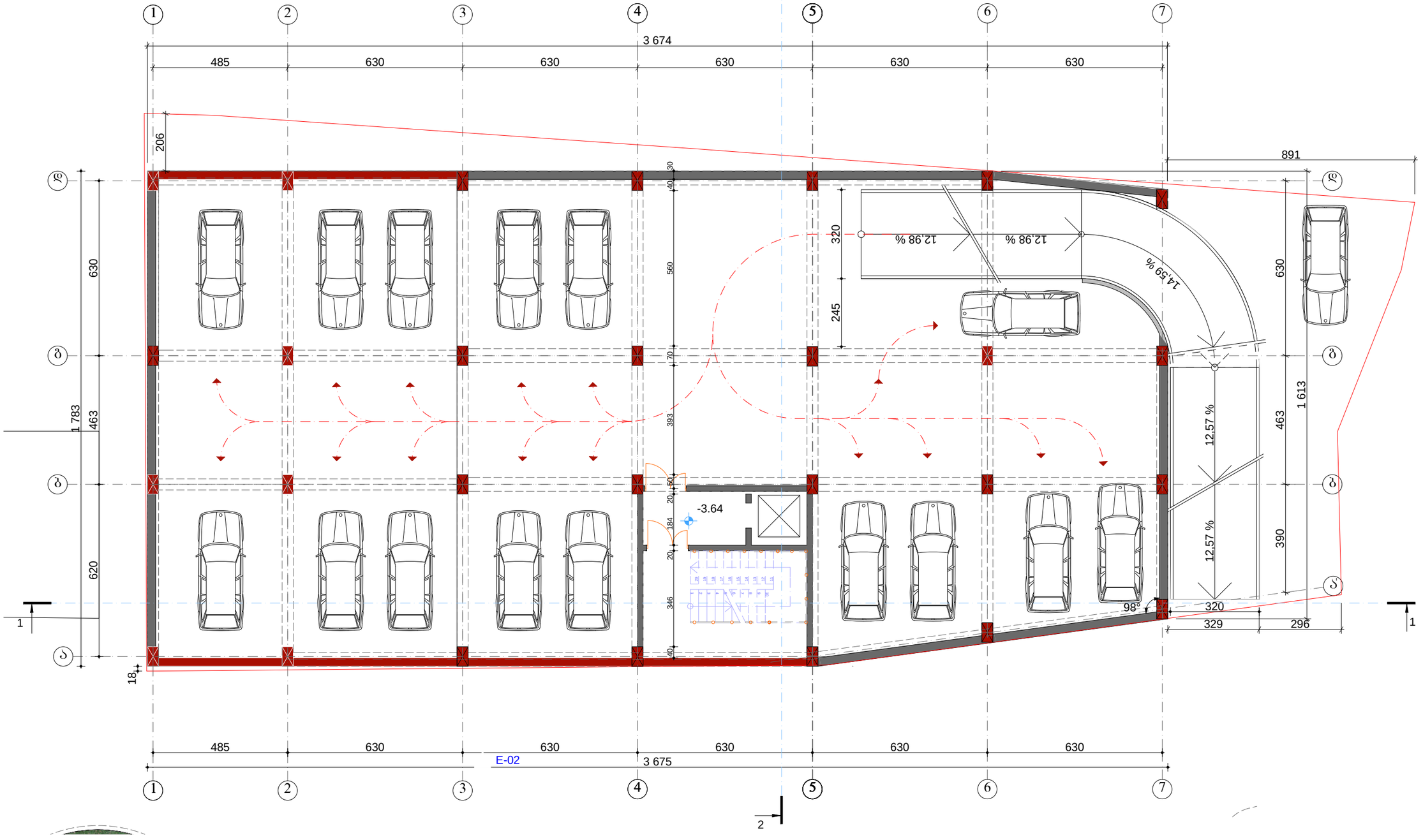

ფორმატი A-2	შემოწმდა 2016 წ.		
	შეკვეთის №		
ექსპლიკაცია:			
პირობითი ნიშნები			
შენიშვნები:			
შემსრულებელი		მასშტაბი	
შეთანხმებული		ხელმოწერა	
პროექტის საგანი:			
ა(ა)იპ ,,ბათუმის საკრებულოს №16 მოხელეთა სკოლა" ქ.ბათუმში, ზ.ჭავჭავაძის ქუჩა №16 მიმდებარედ ზ/ნ 01.19.20.007.058) მრავალფუნქციური შენობა (პროექტირების საბაზრო პირობებში, სპასუხისმგებლობით)			
შესრულებაზე პასუხისმგებელი	ხელმოწერა	თარიღი	
პროექტის ხელმძღვანელი	ს.ლაბაძე		
შემსრულებელი	ს.ა.ლაბაძე		
შენიშვნები			
თარიღი			
სტადია	ფურცლები	ფურცელი	
პროექტირების ეტაპები			

სართულის გეგმა
±0.00 ნიშნულზე



ფორმატი:	A-2
შეკვეთა 2016 წ.	
შეკვეთის №	

ეჭვლიანაცმა:

პირობითი ნიშნები

შენიშვნები:

შეკვეთის:	მასტაბი
შეკვეთის ეტაპი	ხელმოწერა

პროექტის საბეჭდი

ქ.თბილისი,ისანი-სამგორის II მასივის,კორპუსი № 12,მიწის ნაკვეთის(ნაკვეთი №16 მიწის ნაკვეთის ნაწ.01.19.20.007.058) მონაცემებზე მიწის (პრივატიზებული,საბინაო ფონდის)

შესრულებაზე	ხელი	ხელმოწერა	თარიღი
პროექტის ხელმძღვ.	ნ.ასათიანი		
შემოწმება	ნ.ასათიანი		
მასშტაბი			
თარიღი			

სტადია	ფურცლების	ფურცელი
პროექტანტერული ნაწილი		

ტიპიური სართულის გეგმა +4.50, +7.70,+10.90,+14.10, +17.30,+20.50,+23.70,+26.90, ნიშნულებზე

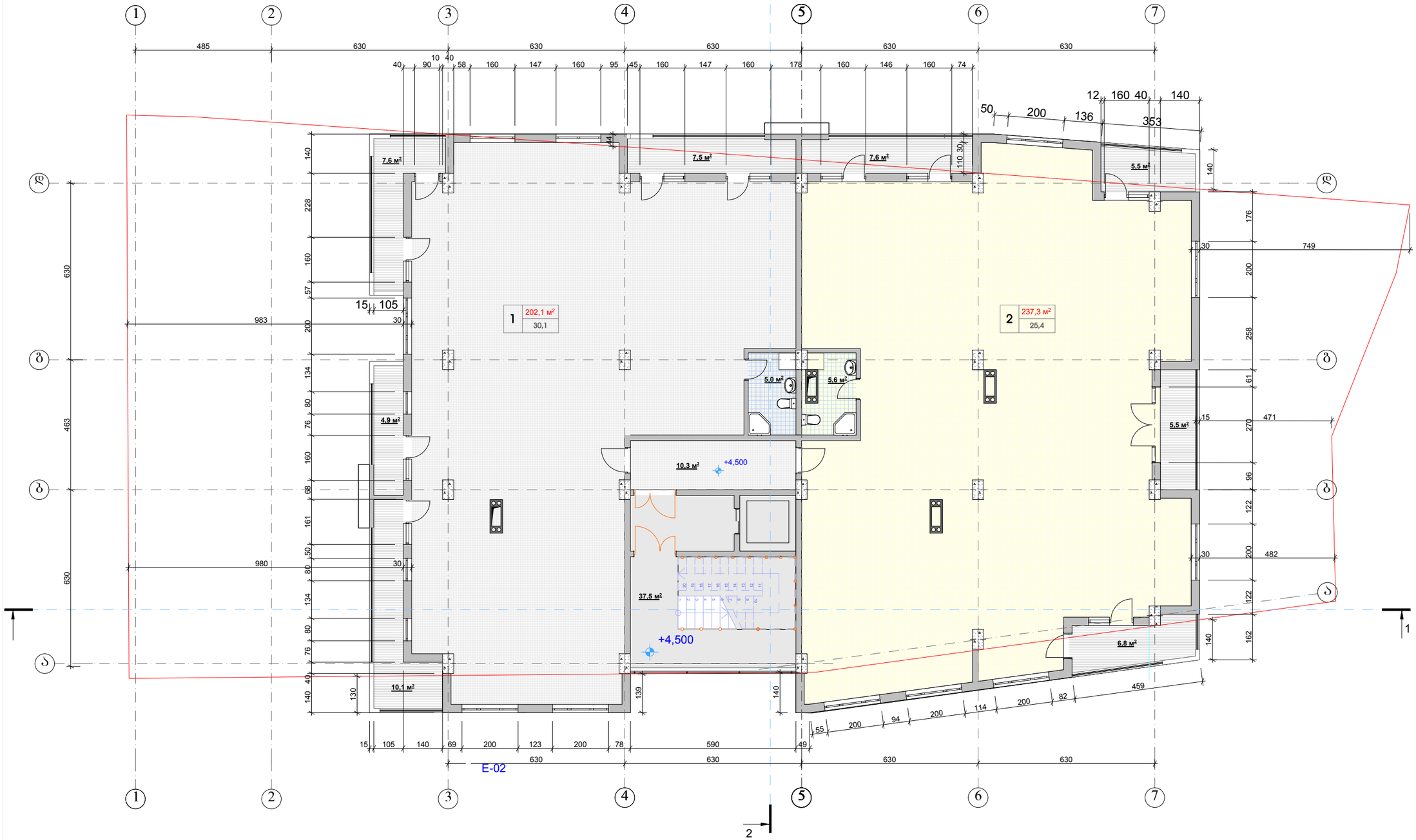

ფორმატი A-2		თარიღი/ის 2016 წ.	
		დანართის №	
ექსპლიკაცია:			
არქიტექტურული ნაწილები			
მენეჯერები:			
დამკვეთი:		მშენებარე	
პროექტის/ობიექტის დასახელება:		ხელშეკრულება	
პროექტის საგანი/ნაწილი:			
4 (ოთხი) ცალი 1 ნაკეთობა, პროექტის № 12.808920.ა.რაც(ს)ოთხეული № 16 808920.ა.რაც(ს) (ცვ 01.19.20.007.058) მრავალფენიანი ფანჯრის ბლოკი (პროფილის ალუმინის, სასტენით)			
თანამდებობა	სახელი	ხელმოწერა	თარიღი
პროექტის ხელმძღვანელი	ს.ასანიძე		
დამკვეთი	ს.ა./ასანიძე		
მასშტაბი			
თარიღი			
სტადია		დანართები	დანართები
პროექტანტების ჩამონათვალი			

სართულის გეგმა
±30.10 ნიშნულზე

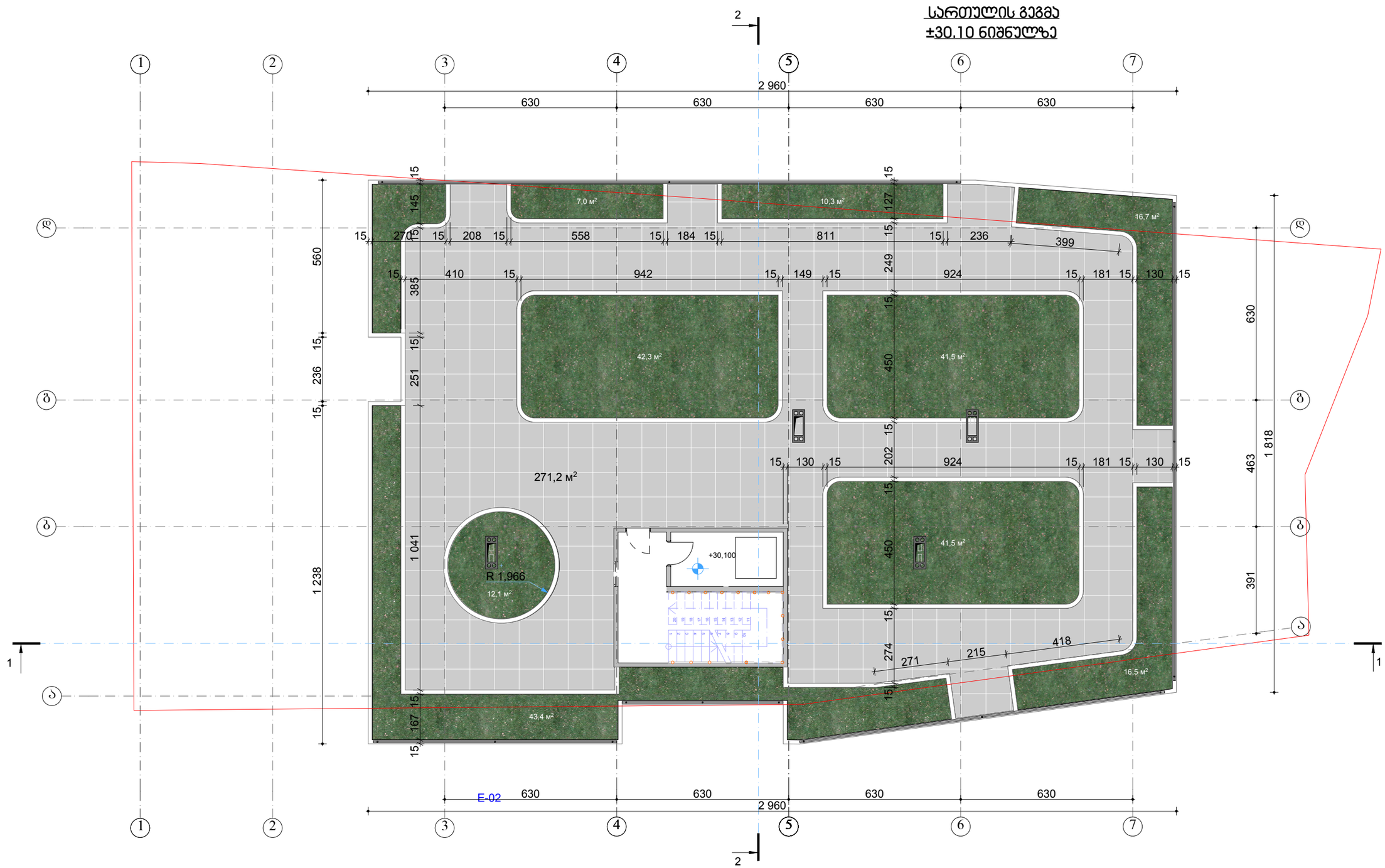

ფორმატი A-2	მასშტაბი 2016 წ.		
	ნახატის №		
ექსპლიკაცია:			
ადრეული ნიშნები			
შენიშვნები:			
შემსრულებელი დამპროექტებელი		ხელმოწერა	
პროექტის საკონტროლო			
ა.(ა)ი.ა.ა.ა

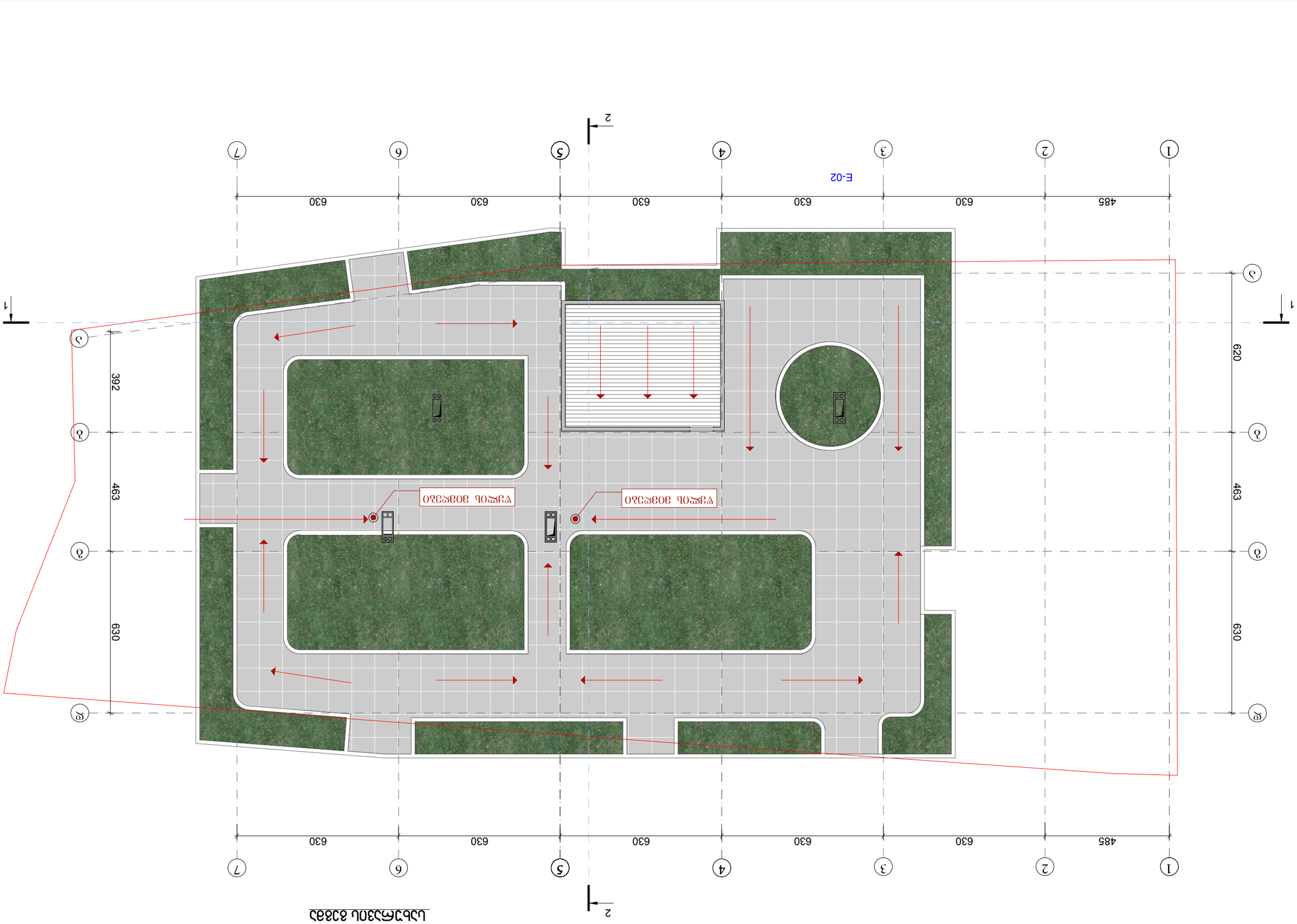

ტერიტორიის გეგმა

ტერიტორიის საერთო ფართობი	1 ჰა 2,345 კვ.მ
მიწის ნაკვეთის საკადასტრო კოდი	01.19.30.007.068
ნაგებობის დანიშნულება	ტექნიკური ინსპექტირების პუნქტი
ნაგებობის კლასი	ბ
ნაგებობის სართულიანობა	1
ნაგებობის ფართობი	1,245 კვ.მ
ნაგებობის სიმაღლე	6,50 მ
ნაგებობის მოცულობა	6,560 კუბ.მ
მიწის ნაკვეთის ფართობი	1,245 კვ.მ
მიწის ნაკვეთის სამშენებლო ფართობი	1,245 კვ.მ
მიწის ნაკვეთის სამშენებლო ფართობის კოეფიციენტი	1
მიწის ნაკვეთის სამშენებლო ფართობის კოეფიციენტი	1

ნაგებობის ფართობი	1,245 კვ.მ
ნაგებობის სართულიანობა	1
ნაგებობის სიმაღლე	6,50 მ
ნაგებობის მოცულობა	6,560 კუბ.მ

მიწის ნაკვეთის ფართობი	1,245 კვ.მ
მიწის ნაკვეთის სამშენებლო ფართობი	1,245 კვ.მ
მიწის ნაკვეთის სამშენებლო ფართობის კოეფიციენტი	1
მიწის ნაკვეთის სამშენებლო ფართობის კოეფიციენტი	1

ტერიტორიის საერთო ფართობი	1 ჰა 2,345 კვ.მ
მიწის ნაკვეთის საკადასტრო კოდი	01.19.30.007.068
ნაგებობის დანიშნულება	ტექნიკური ინსპექტირების პუნქტი
ნაგებობის კლასი	ბ
ნაგებობის სართულიანობა	1
ნაგებობის ფართობი	1,245 კვ.მ
ნაგებობის სიმაღლე	6,50 მ
ნაგებობის მოცულობა	6,560 კუბ.მ

მიწის ნაკვეთის ფართობი	1,245 კვ.მ
მიწის ნაკვეთის სამშენებლო ფართობი	1,245 კვ.მ
მიწის ნაკვეთის სამშენებლო ფართობის კოეფიციენტი	1
მიწის ნაკვეთის სამშენებლო ფართობის კოეფიციენტი	1

ნაგებობის ფართობი	1,245 კვ.მ
ნაგებობის სართულიანობა	1