განაშენიანების რეგულირების გეგმა(ესკიზი) მზიურის მიმდებარე ტერიტორია
საკადასტრო კოდი 01.14.14.005.173

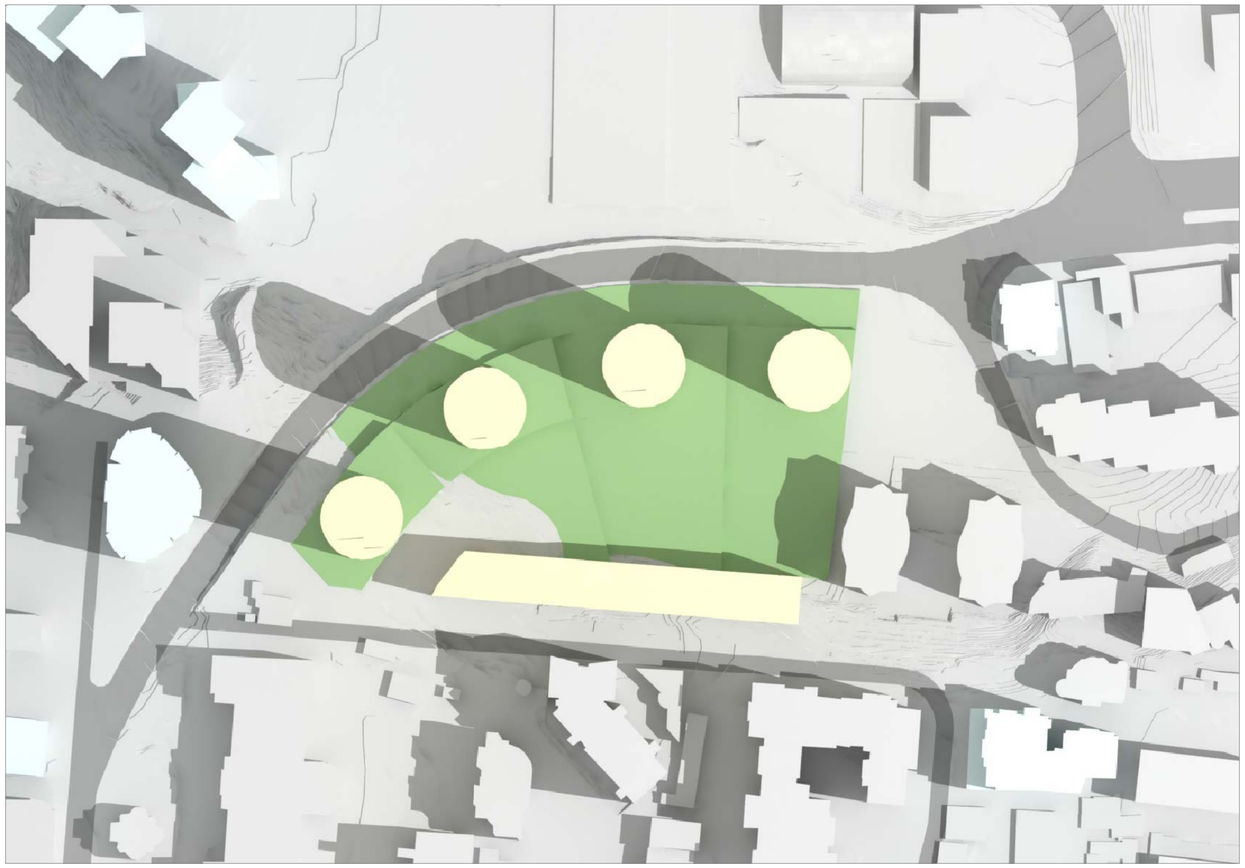

ATELIER ARCHITECTS



განაშენიანების რეგულირების გეგმა მზიურის მიმდებარე ტერიტორია საკადასტრო კოდი 01.14.14.005.173

გენგეგმა

მაშტაბი 1-1000

პირობითი აღნიშვნები

ATELIER ARCHITECTS

თანამდებობა	სახ.გვარი	ხელმოწერა
პრ.მთ.არქ.	რ.ჩომახიძე	
დახაზა	რ.ჩომახიძე	
შეამოწმა	ი.შარაბიძე	

თარიღი	ფ.№/რაოდენობა	
10.05.2016		A2



განაშენიანეზის რეგულირეზის გეგმა მზიურის მიმდეზარე ტერიტორია საკადასტრო კოდი 01.14.14.005.173

გენგეგმა

მაშტაბი 1:1000

პირობითი აღნიშვნები

ATELIER ARCHITECTS

თანამდებობა	სახ.გვარი	ხელმოწერა
პრ.მთ.არქ.	რ.ჩომახიძე	
დახაზა	რ.ჩომახიძე	
შეამოწმა	ი.შარაბიძე	

თარიღი	ფ.№/რაოდენობა	
10.05.2016		A2



განაშენიანების რეგულირების გეგმა მზიურის მიმდებარე ტერიტორია საკადასტრო კოდი 01.14.14.005.173

გენგეგმა

მაშტაბი 1-1000

პირობითი აღნიშვნები

- არსებული ენობები
- მშენებარე შენობები

ATELIER ARCHITECTS

თანამდებობა	სახ.გვარი	ხელმოწერა
პრ.მთ.არქ.	რ.ჩომახიძე	
დახაზა	რ.ჩომახიძე	
შეამოწმა	ი.შარაბიძე	

თარიღი	ფ.№/რაოდენობა	A2
10.05.2016		

განაშენიანების რეგულირების გეგმა მზიურის მიმდებარე ტერიტორია საკადასტრო კოდი 01.14.14.005.173

გენგეგმა

მაშტაბი 1-1000

პირობითი აღნიშვნები

არსებული ენობები

მშენებარე შენობები

ზურაბ ავალიშვილის ქ.

189,97

104,25

AA
ATELIER ARCHITECTS

თანამდებობა	სახ.გვარი	ხელმოწერა
პრ.მთ.არქ.	რ.ჩომახიძე	
დახაზა	რ.ჩომახიძე	
შეამოწმა	ი.შარაბიძე	

თარიღი	ფ.№/რაოდენობა	A2
10.05.2016		

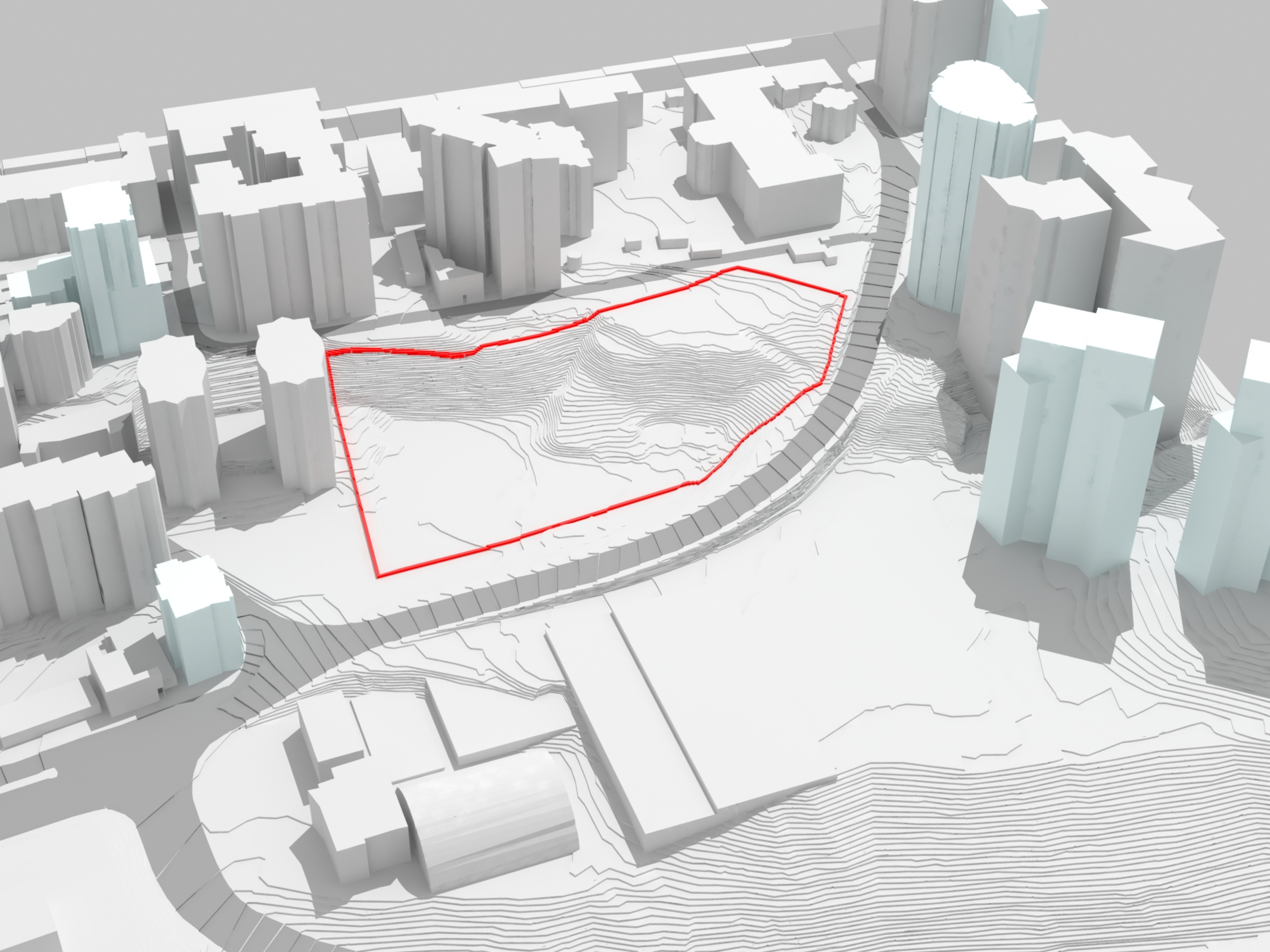

სსზ-2
კ1-0.7
კ2-4.6
კ3-0.1

სსზ-5
კ1-0.5
კ2-2.1
კ3-0.1

რზ-2
კ1-0.2
კ2-0
კ3-0

01.14.14.005.232
01.14.14.005.233
01.14.14.005.197
01.14.14.005.190
01.14.14.005.178
01.14.14.005.190
01.14.14.005.180
01.14.14.005.177
01.14.14.005.177
01.14.14.005.174
01.14.14.005.179
01.14.14.005.179
01.14.14.005.171
01.14.14.005.175
01.14.14.005.172
670 m2
14748 m2
01.14.14.005.173
01.14.14.005.173
270 m2
01.00.117
14.004.035
01.14.14.004.039
1 (1)
01.14.14.005.0
0.648
01.00.117
01.14.14.004.047
7 (4)
01.14.14.012.003
1 (1)

განაშენიანების რეგულირების გეგმა მზიურის მიმდებარე ტერიტორია საკადასტრო კოდი 01.14.14.005.173

გენგეგმა

მაშტაბი 1-1000

პირობითი აღნიშვნები

ATELIER ARCHITECTS

თანამდებობა	სახ.გვარი	ხელმოწერა
პრ.მთ.არქ.	რ.ჩომახიძე	
დახაზა	რ.ჩომახიძე	
შეამოწმა	ი.შარაბიძე	

თარიღი	ფ.№/რაოდენობა	
10.05.2016		A2

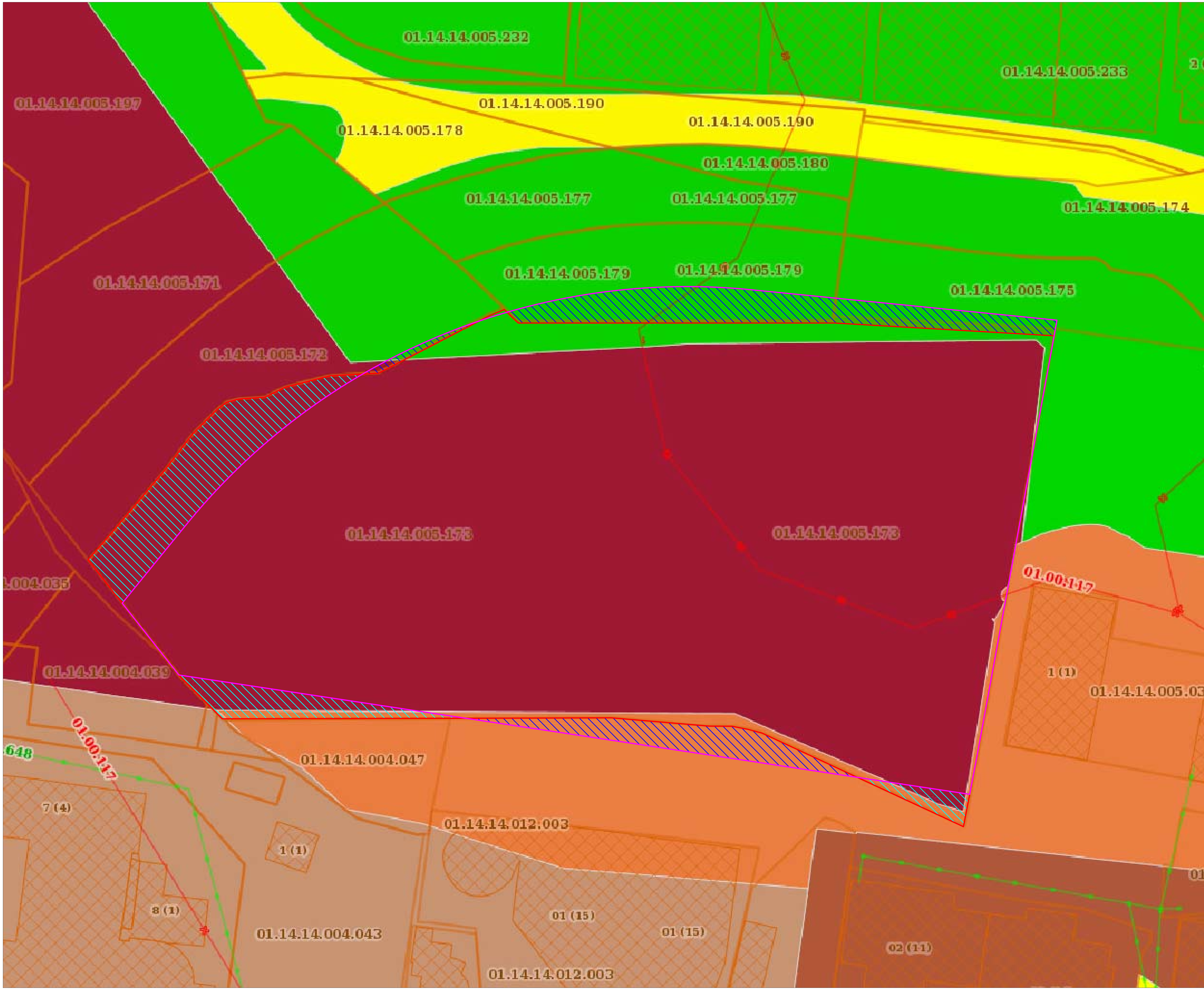

განაშენიანების რეგულირების გეგმა მზიურის მიმდებარე ტერიტორია საკადასტრო კოდი 01.14.14.005.173

გენგეგმა

მაშტაბი 1-1000

პირობითი აღნიშვნები

ATELIER ARCHITECTS

თანამდებობა	სახ.გვარი	ხელმოწერა
პრ.მთ.არქ.	რ.ჩომახიძე	
დახაზა	რ.ჩომახიძე	
შეამოწმა	ი.შარაბიძე	

თარიღი	ფ.№/რაოდენობა	A2
10.05.2016		



განაშენიანების რეგულირების გეგმა მზიურის მიმდებარე ტერიტორია საკადასტრო კოდი 01.14.14.005.173

გენგეგმა

მაშტაბი 1-1500

პირობითი აღნიშვნები

- არსებული ენობები
- მშენებარე შენობები
- საპროექტო შენობები

ATELIER ARCHITECTS

თანამდებობა	სახ.გვარი	ხელმოწერა
პრ.მთ.არქ.	რ.ჩომახიძე	
დახაზა	რ.ჩომახიძე	
შეამოწმა	ი.შარაბიძე	

თარიღი	ფ.№/რაოდენობა	
10.05.2016		A2

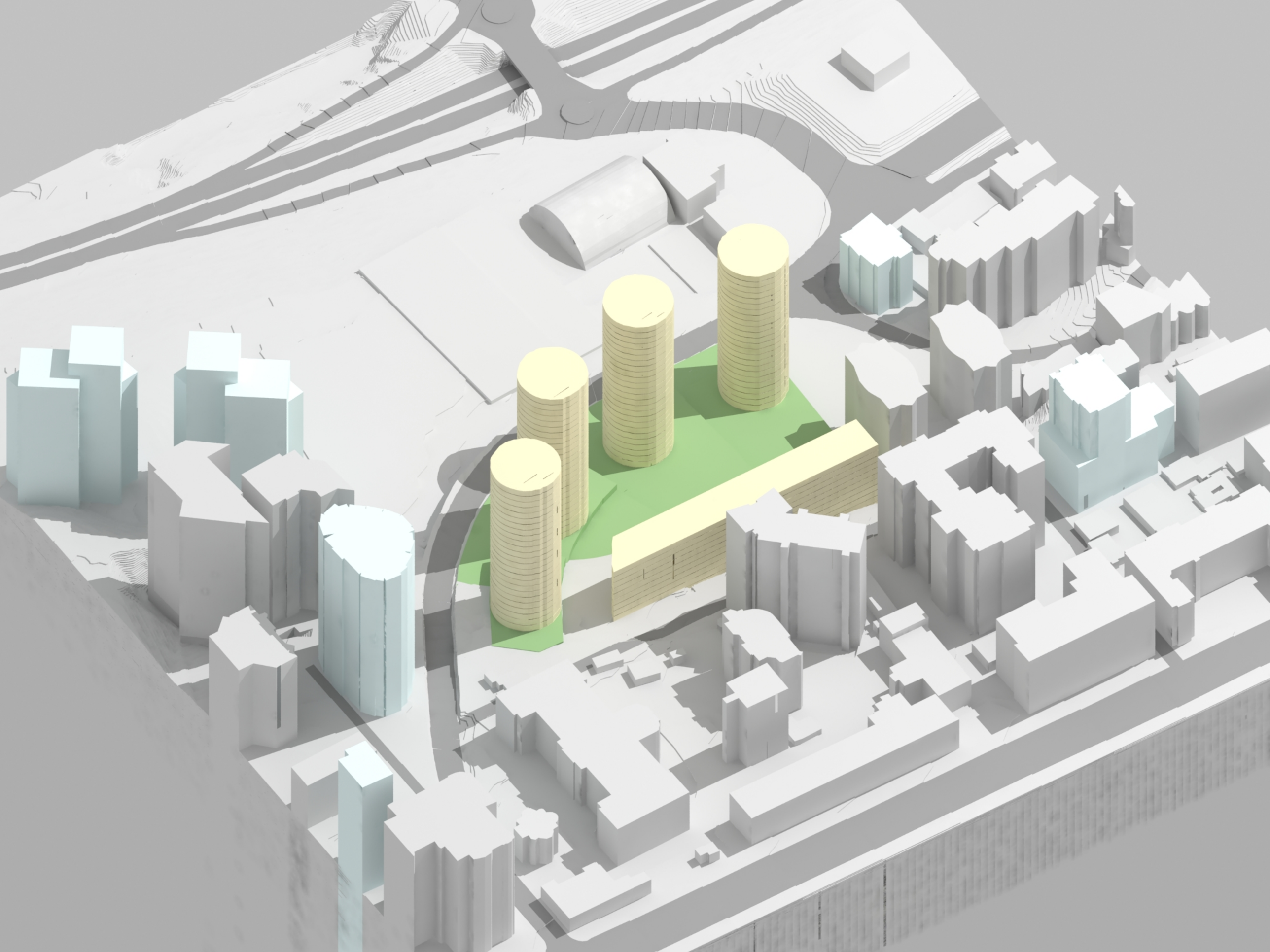

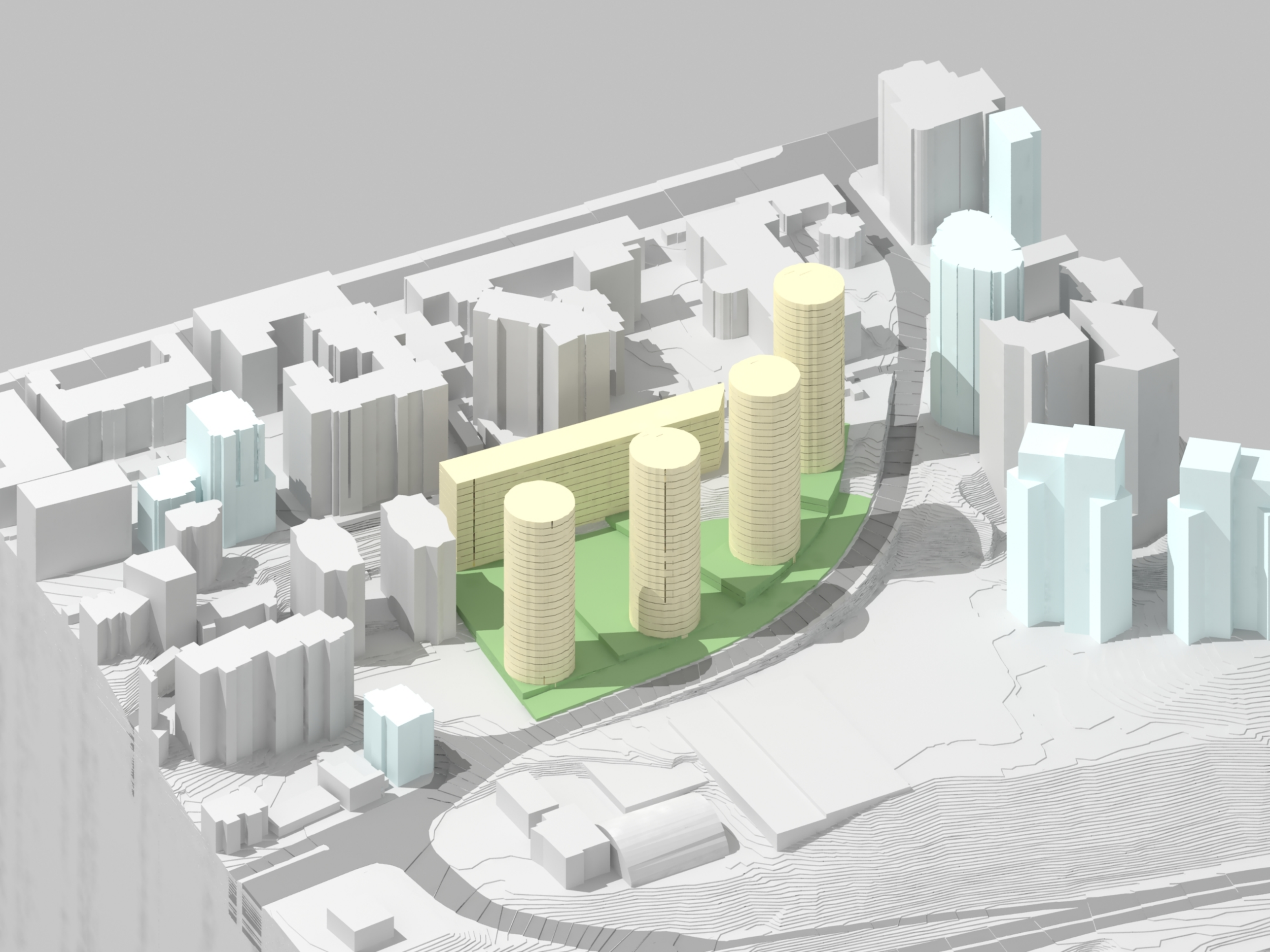




საცხოვრებელი ფართები
სპორტული ზონა
რეკრეაციული ზონები
ავტოსადგომები
საოფისე-კომერციული
ფართები