სამსახურის უფროსი

საქართველო
ქ. თბილისის მერია
სსიპ თბილისის არქიტექტურის სამსახური

ქ. თბილისი, ენუქიძის ქუჩა №1 მიმდებარედ ,
217 კვ.მ. არასასოფლო-სამეურნეო დანიშნულების ს/კ №01.19.22.003.049 მიწის ნაკვეთის

გეგმა

საფუძველი: ქ. თბილისის მთავრობის №20-32-704. 10.112008 წლის დადგენილება

მიწის ნაკვეთის საზღვრების მომზადების და საინვესტიციო განცხადების		
განყოფილების უფროსი		
მთავარი სპეციალისტი		

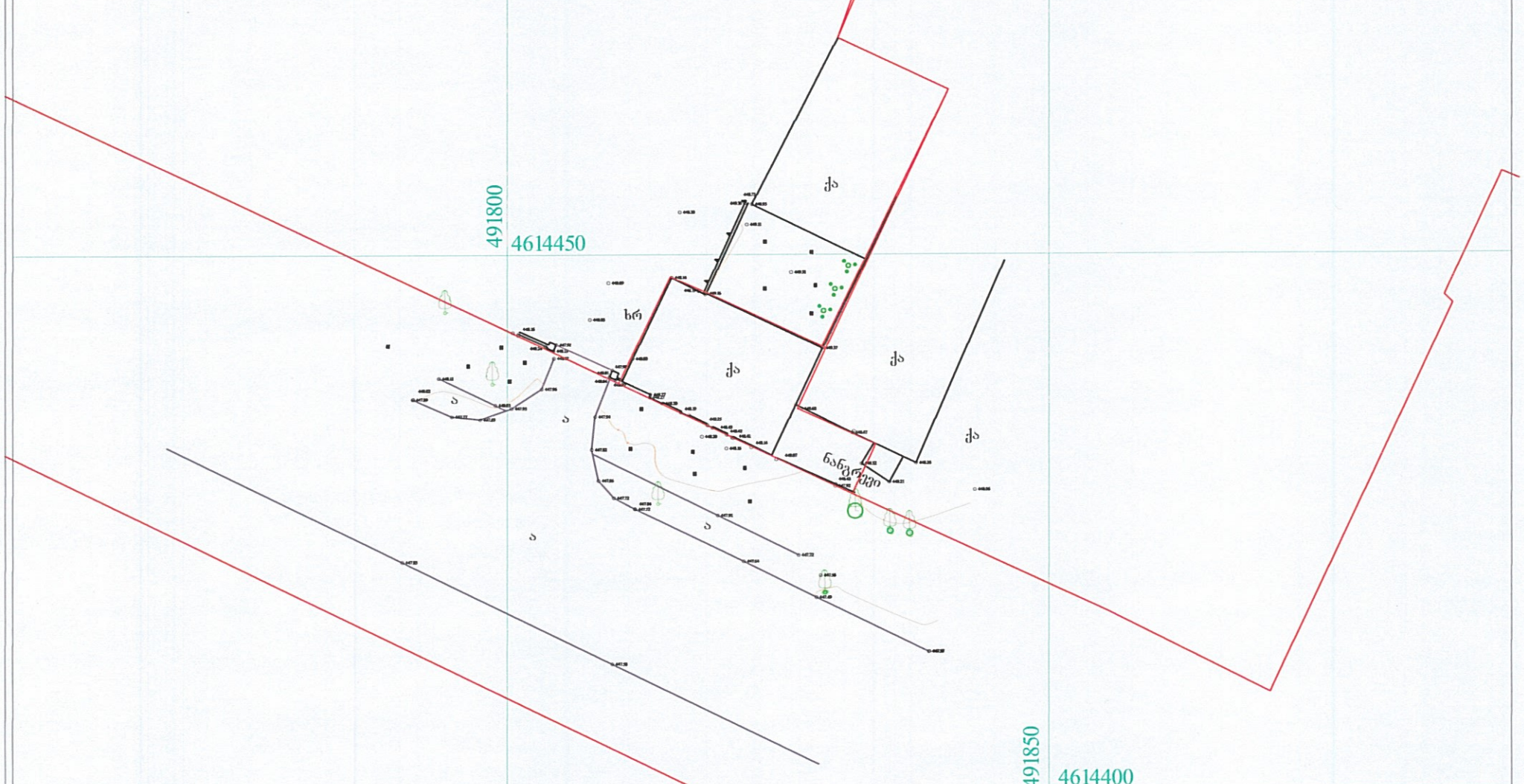

პირობითი აღნიშვნები

ჭ შ 1984 -ის კოორდინატთა სისტემის მე პროექცია

ძს	საცხ. შენობა	ბორდიული		ჭიშკარი	
ძა	არასაცხ. შენობა	ხის ღობე		ბეტონი	
	ფარდული	ღობე	წ	წყალგაყვანილობა	
	მშენებარე შენობა	ქვის კედელი	გ	გაზი	
	სატრანსფორ. ჯიხური	კედელი	კ	კანალიზაცია	
	ხეები	ფლატე	სან	სანიაღვრე	
	გარე განათება	რკინიგზა	კბ	კავშირგაბმულობა	
		სამეთვალყურეო ჭები	თბ	ელ. ქსელები	
		ელ. გადამცემი ხაზი		გათბობა	

შენიშვნა:1) ნაკვეთის საზღვარი (თუ იგი არის ნახაზზე) მითითებულია დამკვეთის მიერ

2) მიწის სამუშაოების შესრულებისას შეატყობინეთ კომუნიკაციის წარმომადგენლებს

შპს „ბიემჯი გრუპ“
საქართველო, თბილისი, შარტავას ქუჩა 14
მობ: 598 667070; 577 158039

LTD „BMG GROUP“
14 Sartava St. Tbilisi, Georgia

ტექნიკური დირექტორი:		ზ. ბასილაძე
ახომა:		ლ. ვეზდენი
დახაზა:		ლ. ვეზდენი
დამკვეთი:		შპს PE-GO ID 406061354
მაშტაბი: 1:500		4.05.2015წ.

საქართველო

ქ. თბილისის მერია

სსიპ თბილისის არქიტექტურის სამსახური

ქ. თბილისი, ენუქიძის ქუჩა №1 მიმდებარედ ,
217 კვ.მ. არასასოფლო-სამეურნეო დანიშნულების ს/კ №01.19.22.003.049 მიწის ნაკვეთ

სამსახურის უფროსი

გეგმა

საფუძველი: ქ. თბილისის მთავრობის №20-32-704. 10.112008 წლის დადგენილება

მიწის ნაკვეთის საზღვრების მომზადების და საინვესტიციო განყოფილება		
განყოფილების უფროსი		
მთავარი სპეციალისტი		

კორექტირებული გენგეგმა

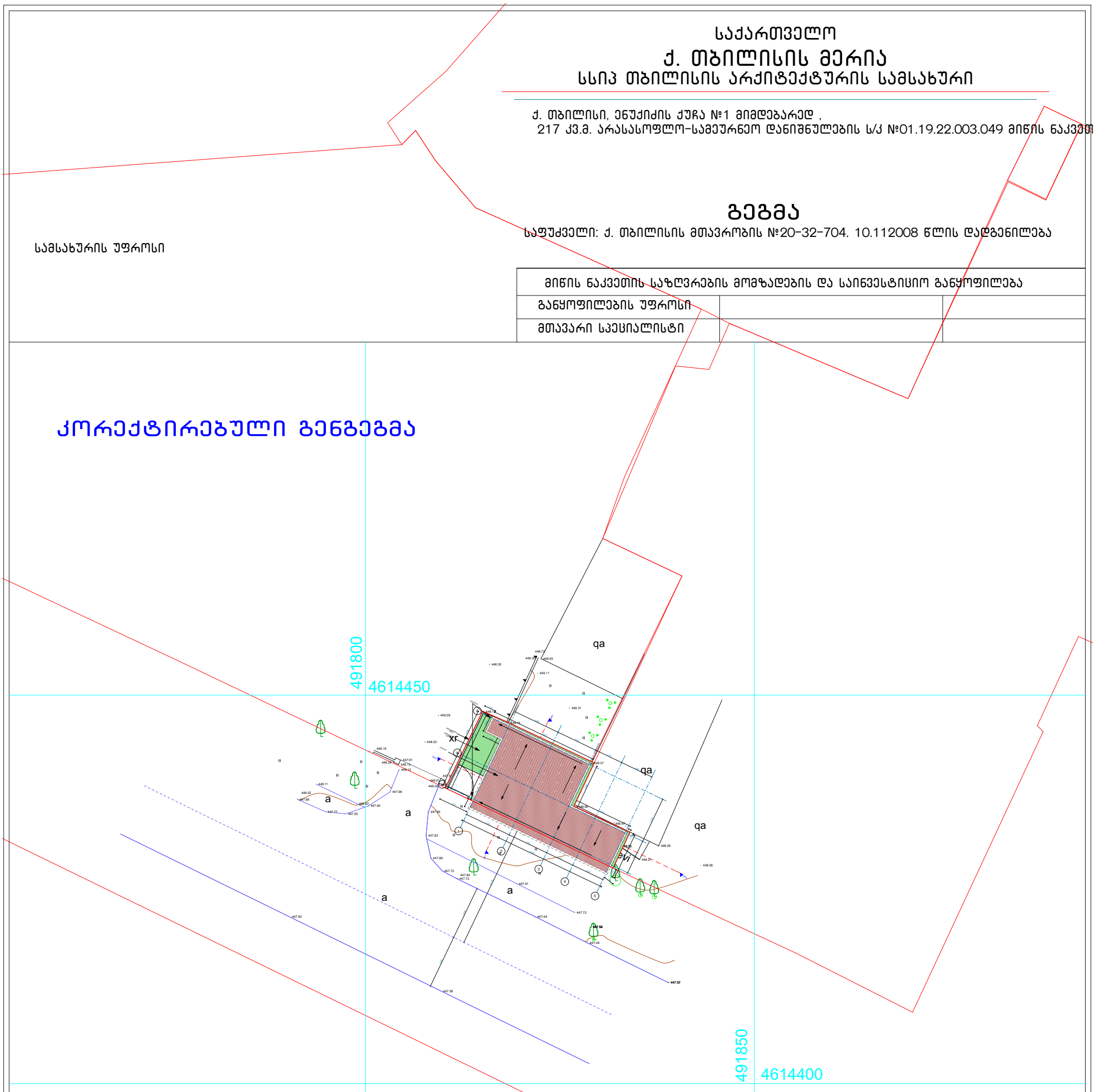

პირობითი აღნიშვნები

WGS 1984 -ის კოორდინატთა სისტემის UTM პროექცია

ას	საცხ. შენობა	ბორდიული		ჭიშკარი	
ა	არასაცხ. შენობა	ხის ღობე		ბეტონი	
	ფარდული	ღობე		წყალგაყვანილობა	წ
	მშენებარე შენობა	ქვის კედელი		გაზი	გ
	სატრანსფორ. ჯიხური	კედელი		კანალიზაცია	კ
	ხეები	ფლატე		სანიაღვრე	სან
	გარე განათება	რკინიგზა		კავშირგაბმულობა	კგ
		სამეთვალყურეო ჭები		ელ. ქსელები	
		ელ. გადამცემი ხაზი		გათბობა	თბ

შენიშვნა: 1) ——— ნაკვეთის საზღვარი (თუ იგი არის ნახაზზე) მითითებულია დამკვეთის მიერ

2) მიწის სამუშაოების შესრულებისას შეატყობინეთ კომუნიკაციის წარმომადგენლებს

შპს „ბიემჯი გრუპ“

საქართველო, თბილისი, შარტავას ქუჩა 14
მობ: 598 667070; 577 158039

LTD `BMG GROUP~
14 Sartava St. Tbilisi, Georgia

ტექნიკური დირექტორი:		ზ. ბასილაძე
აზომა:		ლ. ვეზდენი
დახაზა:		ლ. ვეზდენი
დამკვეთი:		შ.პ.ს PPE-GO I 406061354
მაშტაბი: 1:500		20.07.2016 წ.

საქართველო

ქ. თბილისის მერია

სსიპ თბილისის არქიტექტურის სამსახური

ქ. თბილისი, ენუქიძის ქუჩა №1 მიმდებარედ ,
217 კვ.მ. არასასოფლო-სამეურნეო დანიშნულების ს/კ №01.19.22.003.049 მიწის ნაკვეთის

სამსახურის უფროსი

გეგმა

საფუძველი: ქ. თბილისის მთავრობის №20-32-704. 10.112008 წლის დადგენილება

მიწის ნაკვეთის საზღვრების მომზადების და საინვესტიციო განყოფილება		
განყოფილების უფროსი		
მთავარი სპეციალისტი		

შეთანხმებული გეგმა

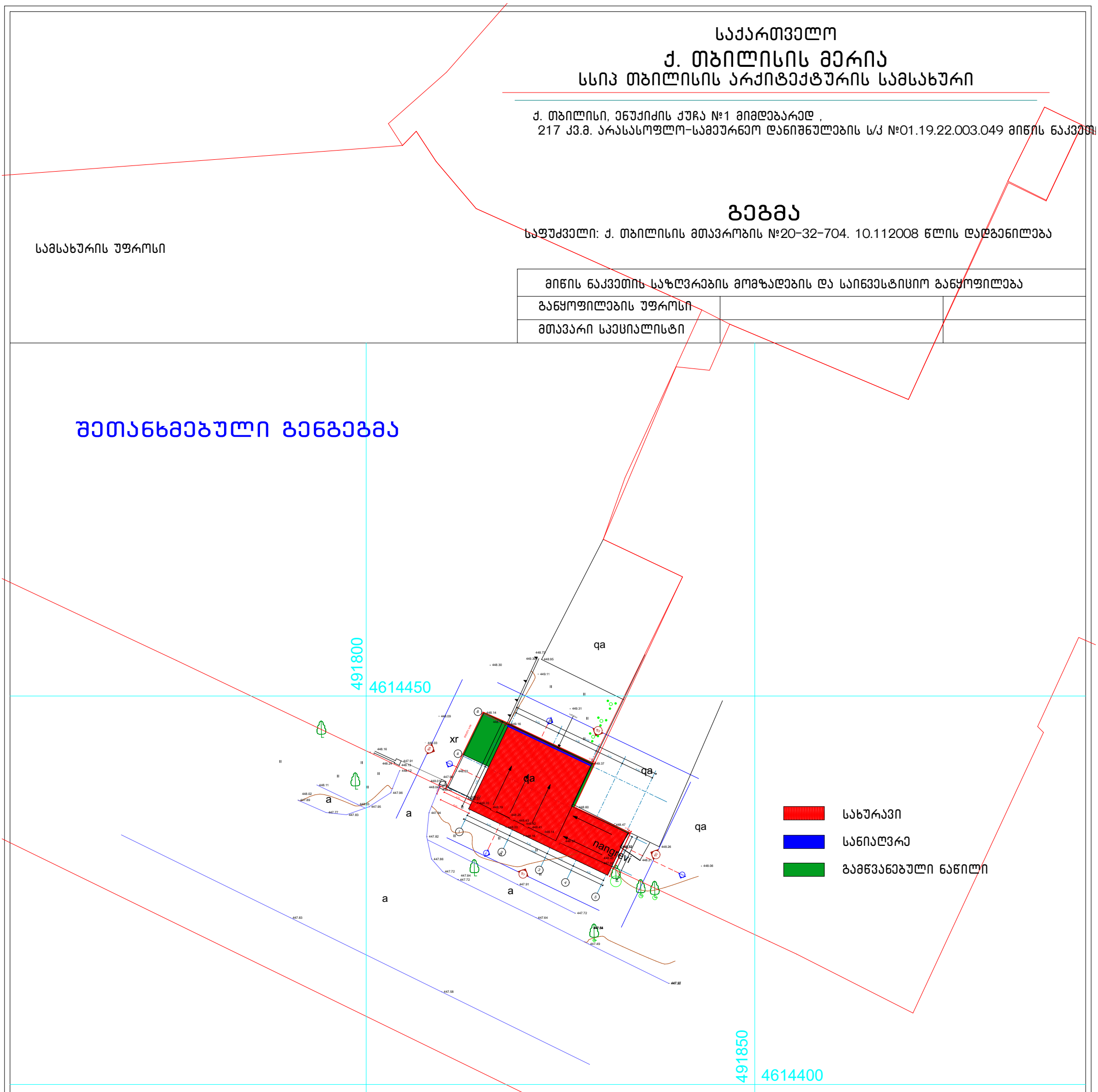

სახურავი
სანიაღვრე
გამწვანებული ნაწილი

პირობითი აღნიშვნები

WGS 1984 -ის კოორდინატთა სისტემის UTM პროექცია

ქს	საცხ. შენობა	ბორდიული		ჭიშკარი	
ქა	არასაცხ. შენობა	ხის ღობე		ბეტონი	
	ფარდული	ღობე	წ	წყალგაყვანილობა	
	მშენებარე შენობა	ქვის კედელი	გ	გაზი	
	სატრანსფორ. ჯიხური	კედელი	კ	კანალიზაცია	
	ხეები	ფლატე	სან	სანიაღვრე	
	გარე განათება	რკინიგზა	კგ	კავშირგაბმულობა	
		სამეთვალყურეო ჭები		ელ. ქსელები	
		ელ. გადამცემი ბაზი	თგ	გათბობა	

შენიშვნა: 1) ნაკვეთის საზღვარი (თუ იგი არის ნახაზზე) მითითებულია დამკვეთის მიერ

2) მიწის სამუშაოების შესრულებისას შეატყობინეთ კომუნიკაციის წარმომადგენლებს

შპს „ბიემჯი გრუპ“

საქართველო, თბილისი, შარტავას ქუჩა 14
მობ: 598 667070; 577 158039

LTD `BMG GROUP~
14 Sartava St. Tbilisi, Georgia

ტექნიკური დირექტორი:		ზ. ბასილაძე
აზომა:		ლ. ვეზდენი
დახაზა:		ლ. ვეზდენი
დამკვეთი:		შ.პ.ს PPE-GO I 406061354
მაშტაბი: 1:500		4.05.2015წ.